

КАРТА-ПЛАН ТЕРРИТОРИИ**74:08:4701027, 74:12:1205002**

(номер кадастрового квартала (номера смежных кадастровых кварталов), являющегося (являющихся) территорией, на которой выполняются комплексные кадастровые работы)

Дата подготовки карты-плана территории 22 сентября 2020 г.**Пояснительная записка****1. Сведения о заказчике***Управление строительства, инфраструктуры и ЖКХ Карталинского муниципального района, ОГРН: 1087407000317, ИНН: 7407009715*

(полное наименование органа местного самоуправления муниципального района или городского округа, органа исполнительной власти города федерального значения Москвы, Санкт-Петербурга или Севастополя, основной государственный регистрационный номер, идентификационный номер налогоплательщика)

Схема СО "Локомотив" №б/н

(сведения об утверждении карты-плана территории)

2. Сведения о кадастровом инженеререФамилия, имя, отчество (при наличии отчества): *Лосев Сергей Васильевич*Страховой номер индивидуального лицевого счета: *139-607-234-75*Контактный телефон: *8 (351) 277-80-80*Адрес электронной почты и почтовый адрес, по которым осуществляется связь с кадастровым инженером: *Челябинская обл., г. Челябинск, ул. Курчатова, д. 19, офис 230, sgeogk74@mail.ru*Наименование саморегулируемой организации кадастровых инженеров (СРО), членом которой является кадастровый инженер: *СРО "АКИПУР"*Номер регистрации в государственном реестре лиц, осуществляющих кадастровую деятельность: *1105*Сокращённое наименование юридического лица, если кадастровый инженер является работником юридического лица: *ООО "Строительная геодезия", Челябинская обл., г. Челябинск, ул. Курчатова, д. 19, офис 230***3. Основания выполнения комплексных кадастровых работ***от 17.09.2020*

(наименование и реквизиты государственного или муниципального контракта на выполнение комплексных кадастровых работ)

4. Перечень документов, использованных при подготовке карты-плана территории

№ п/п	Наименование документа	Реквизиты документа
-------	------------------------	---------------------

КАРТА-ПЛАН ТЕРРИТОРИИ**74:08:4701027, 74:12:1205002**

(номер кадастрового квартала (номера смежных кадастровых кварталов), являющегося (являющихся) территорией, на которой выполняются комплексные кадастровые работы)

1	2	3
1	Кадастровый план территории	№7400/101/16-118665 от 16.02.2016 выдано: Филиал федерального государственного бюджетного учреждения «Федеральная кадастровая палата Федеральной службы государственной регистрации, кадастра и картографии» по Челябинской области. ТЕХНИК II КАТЕГОРИИ КОМЛЕВА АННА АЛЕКСАНДРОВНА
2	Выписка из каталога координат пунктов ГГС	№1819/832 от 28.08.2020 выдано: ФГБУ "Центр геодезии, картографии и ИПД"
3	Схема СО "Локомотив"	№б/н

5. Сведения о геодезической основе, использованной при подготовке карты-плана территории
Система координат *МСК-74*

№ п/п	Название пункта и тип знака геодезической сети	Класс геодезической сети	Координаты, м		Сведения о состоянии на 28 августа 2020 г.		
			X	Y	наружного знака пункта	центра знака	марки
1	2	3	4	5	6	7	8
1	Горный, сигн.	2	375481,47	2225220,44	сохранился	сохранился	сохранился
2	Алебастрова, пир.	3	341777,54	2266082,98	сохранился	сохранился	сохранился
3	Верблюжья Гора, пир.	2	371100,17	2267455,68	сохранился	сохранился	сохранился
4	Красная Казарма, пир.	2	381489,05	2277886,61	сохранился	сохранился	сохранился
5	Каменный Брод, сигн.	3	374613,75	2279978,95	сохранился	сохранился	сохранился

6. Сведения о средствах измерений

№ п/п	Наименование прибора (инструмента, аппаратуры)	Сведения об утверждении типа измерений	Реквизиты свидетельства о поверке прибора (инструмента, аппаратуры)
1	2	3	4
1	беспилотный летательный аппарат DJI Phantom 4 Pro	Номер: 0AXDDB40A20616.	—
2	Аппаратура геодезическая спутниковая STONEX S9GNSS	Номер: 50874-12. Срок действия: 07.07.2020	0024759, выдано 07.07.2020 г., действительно до 06.07.2021 г.
3	Аппаратура геодезическая спутниковая TRIMBLE R10	Номер: 53991-13. Срок действия: 02.07.2021	0024725, выдано 03.07.2020 г., действительно до 02.07.2021 г.

КАРТА-ПЛАН ТЕРРИТОРИИ**74:08:4701027, 74:12:1205002**

(номер кадастрового квартала (номера смежных кадастровых кварталов), являющегося (являющихся) территорией, на которой выполняются комплексные кадастровые работы)

7. Пояснения к разделам карты-плана территории

В соответствии с муниципальным контрактом № 0169300012320000364_192684 от 16.06.2020 г. на выполнение комплексных кадастровых работ в отношении кадастрового квартала 74:08:4701027 были выполнены комплексные кадастровые работы в отношении кадастрового квартала 74:08:4701027.

Карта-план территории подготовлена на основании схемы СО "Локомотив" 74:08:4701027.

Границы земельных участков установлены по их фактическому использованию. При выполнении комплексных кадастровых работ площади уточняемых земельных участков определялись с учетом требований законодательства: фактическая площадь земельного участка.

По сведениям Единого государственного реестра недвижимости, на территории кадастрового квартала расположено 1145 объекта недвижимости, из них: 1119 земельных участков и 26 объектов капитального строительства.

При проведении геодезической съемки было выявлено несоответствие фактического местоположения границ земельного участка с кадастровым номером 74:08:4701027:940, 74:08:4701027:167, 74:08:4701027:1052, 74:08:4701027:885 со сведениями Единого государственного реестра недвижимости. Данное несоответствие квалифицируется в качестве реестровой ошибки, которая допущена лицом, ранее осуществлявшим кадастровые работы в отношении указанного земельного участка. При выполнении комплексных кадастровых работ реестровая ошибка в сведениях о местоположении границ указанного земельного участка была исправлена.

При выполнении комплексных кадастровых работ, согласно ст. 42.1 Федерального закона от 24.07.2007 N 221-ФЗ "О кадастровой деятельности", проведено уточнение местоположения на земельных участках 26 зданий

КАРТА-ПЛАН ТЕРРИТОРИИ
Сведения об уточняемых земельных участках

1. Сведения о характерных точках границы уточняемого земельного участка с кадастровым номером 74:08:0000000:2678
Зона № —

Обозначение характерных точек границ	Существующие координаты, м		Уточненные координаты, м		Метод определения координат	Средняя квадратическа я погрешность определения координат характерной точки (M_t), м	Формулы, примененные для расчета средней квадратической погрешности определения координат характерной точки (M_t), м
	X	Y	X	Y			
1	2	3	4	5	6	7	8
—	—	—	—	—	—	—	—

2. Сведения о частях границ уточняемого земельного участка с кадастровым номером 74:08:0000000:2678

Обозначение части границ		Горизонтальное проложение (S), м	Описание прохождения части границ	Отметка о наличии земельного спора о местоположении границ земельного участка
от т.	до т.			
1	2	3	4	5
—	—	—	—	—

3. Общие сведения об уточняемом земельном участке с кадастровым номером 74:08:0000000:2678

№ п/п	Наименование характеристик земельного участка	Значение характеристики
1	2	3
1	Адрес земельного участка	—
	Местоположение земельного участка (при отсутствии присвоенного адреса)	Челябинская область, р-н Карталинский, город Карталы, садоводческое общество "Локомотив", квартал № 25, участок № 870
	Дополнительные сведения о местоположении земельного участка	квартал № 25, участок № 870
2	Площадь земельного участка \pm величина погрешности определения площади ($P \pm \Delta P$), м ²	— \pm —
3	Формула, примененная для расчета предельной допустимой погрешности определения площади земельного участка (ΔP), м ²	—
4	Площадь земельного участка согласно сведениям Единого государственного реестра недвижимости ($P_{\text{кад}}$), м ²	600
5	Оценка расхождения P и $P_{\text{кад}}$ ($P - P_{\text{кад}}$), м ²	—
6	Предельный минимальный и максимальный размеры земельного участка ($P_{\text{мин}}$ и $P_{\text{макс}}$), м ²	—

КАРТА-ПЛАН ТЕРРИТОРИИ
Сведения об уточняемых земельных участках

1	2	3
7	Кадастровый или иной номер (обозначение) здания, сооружения, объекта незавершенного строительства, расположенного на земельном участке	—
8	Иные сведения	—

1. Сведения о характерных точках границы уточняемого земельного участка с кадастровым номером 74:08:4701027:4
Зона № —

Обозначение характерных точек границ	Существующие координаты, м		Уточненные координаты, м		Метод определения координат	Средняя квадратическая погрешность определения координат характерной точки (M_t), м	Формулы, примененные для расчета средней квадратической погрешности определения координат характерной точки (M_t), м
	X	Y	X	Y			
1	2	3	4	5	6	7	8
—	—	—	—	—	—	—	—

2. Сведения о частях границ уточняемого земельного участка с кадастровым номером 74:08:4701027:4

Обозначение части границ		Горизонтальное проложение (S), м	Описание прохождения части границ	Отметка о наличии земельного спора о местоположении границ земельного участка
от т.	до т.			
1	2	3	4	5
—	—	—	—	—

3. Общие сведения об уточняемом земельном участке с кадастровым номером 74:08:4701027:4

№ п/п	Наименование характеристик земельного участка	Значение характеристики
1	2	3
1	Адрес земельного участка	—
1	Местоположение земельного участка (при отсутствии присвоенного адреса)	Местоположение установлено относительно ориентира, расположенного в границах участка. Почтовый адрес ориентира: обл. Челябинская, р-н Карталинский, г. Карталы, садоводческое общество "Локомотив", кв-л 9, участок 328.
1	Дополнительные сведения о местоположении земельного участка	садоводческое общество "Локомотив", кв-л 9, участок 328
2	Площадь земельного участка \pm величина погрешности определения площади ($P \pm \Delta P$), м ²	— \pm —

КАРТА-ПЛАН ТЕРРИТОРИИ
Сведения об уточняемых земельных участках

1	2	3
3	Формула, примененная для расчета предельной допустимой погрешности определения площади земельного участка (ΔP), м ²	—
4	Площадь земельного участка согласно сведениям Единого государственного реестра недвижимости ($P_{\text{кад}}$), м ²	680
5	Оценка расхождения P и $P_{\text{кад}}$ ($P - P_{\text{кад}}$), м ²	—
6	Предельный минимальный и максимальный размеры земельного участка ($P_{\text{мин}}$ и $P_{\text{макс}}$), м ²	—
7	Кадастровый или иной номер (обозначение) здания, сооружения, объекта незавершенного строительства, расположенного на земельном участке	—
8	Иные сведения	—

1. Сведения о характерных точках границы уточняемого земельного участка с кадастровым номером 74:08:4701027:5
Зона № —

Обозначение характерных точек границ	Существующие координаты, м		Уточненные координаты, м		Метод определения координат	Средняя квадратическая погрешность определения координат характерной точки (M_i), м	Формулы, примененные для расчета средней квадратической погрешности определения координат характерной точки (M_i), м
	X	Y	X	Y			
1	2	3	4	5	6	7	8
—	—	—	—	—	—	—	—

2. Сведения о частях границ уточняемого земельного участка с кадастровым номером 74:08:4701027:5

Обозначение части границ		Горизонтальное проложение (S), м	Описание прохождения части границ	Отметка о наличии земельного спора о местоположении границ земельного участка
от т.	до т.			
1	2	3	4	5
—	—	—	—	—

3. Общие сведения об уточняемом земельном участке с кадастровым номером 74:08:4701027:5

№ п/п	Наименование характеристик земельного участка	Значение характеристики
1	2	3
1	Адрес земельного участка	—

КАРТА-ПЛАН ТЕРРИТОРИИ
Сведения об уточняемых земельных участках

1	2	3
	Местоположение земельного участка (при отсутствии присвоенного адреса)	Местоположение установлено относительно ориентира, расположенного в границах участка. Почтовый адрес ориентира: обл. Челябинская, р-н Карталинский, г. Карталы, садоводческое общество "Локомотив", кв-л 9.
	Дополнительные сведения о местоположении земельного участка	садоводческое общество "Локомотив", кв-л 9
2	Площадь земельного участка \pm величина погрешности определения площади ($P \pm \Delta P$), м ²	— \pm —
3	Формула, примененная для расчета предельной допустимой погрешности определения площади земельного участка (ΔP), м ²	—
4	Площадь земельного участка согласно сведениям Единого государственного реестра недвижимости ($P_{\text{кад}}$), м ²	580
5	Оценка расхождения P и $P_{\text{кад}}$ ($P - P_{\text{кад}}$), м ²	—
6	Предельный минимальный и максимальный размеры земельного участка ($P_{\text{мин}}$ и $P_{\text{макс}}$), м ²	—
7	Кадастровый или иной номер (обозначение) здания, сооружения, объекта незавершенного строительства, расположенного на земельном участке	—
8	Иные сведения	—

1. Сведения о характерных точках границы уточняемого земельного участка с кадастровым номером 74:08:4701027:6
Зона № —

Обозначение характерных точек границ	Существующие координаты, м		Уточненные координаты, м		Метод определения координат	Средняя квадратическая погрешность определения координат характерной точки (M_i), м	Формулы, примененные для расчета средней квадратической погрешности определения координат характерной точки (M_i), м
	X	Y	X	Y			
1	2	3	4	5	6	7	8
—	—	—	—	—	—	—	—

2. Сведения о частях границ уточняемого земельного участка с кадастровым номером 74:08:4701027:6

Обозначение части границ		Горизонтальное проложение (S), м	Описание прохождения части границ	Отметка о наличии земельного спора о местоположении границ земельного участка
от т.	до т.			

КАРТА-ПЛАН ТЕРРИТОРИИ
Сведения об уточняемых земельных участках

2. Сведения о частях границ уточняемого земельного участка с кадастровым номером 74:08:4701027:7				
Обозначение части границ		Горизонтальное проложение (S), м	Описание прохождения части границ	Отметка о наличии земельного спора о местоположении границ земельного участка
от т.	до т.			
1	2	3	4	5
—	—	—	—	—
3. Общие сведения об уточняемом земельном участке с кадастровым номером 74:08:4701027:7				
№ п/п	Наименование характеристик земельного участка		Значение характеристики	
1	2		3	
1	Адрес земельного участка		—	
1	Местоположение земельного участка (при отсутствии присвоенного адреса)		Местоположение установлено относительно ориентира, расположенного в границах участка. Почтовый адрес ориентира: обл. Челябинская, р-н Карталинский, г. Карталы, садоводческое общество "Локомотив", кв-л 16, участок 622.	
1	Дополнительные сведения о местоположении земельного участка		садоводческое общество "Локомотив", кв-л 16, участок 622	
2	Площадь земельного участка ± величина погрешности определения площади (P ± ΔP), м ²		—±—	
3	Формула, примененная для расчета предельной допустимой погрешности определения площади земельного участка (ΔP), м ²		—	
4	Площадь земельного участка согласно сведениям Единого государственного реестра недвижимости (P_{кад}), м ²		307	
5	Оценка расхождения P и P_{кад} (P – P_{кад}), м ²		—	
6	Предельный минимальный и максимальный размеры земельного участка (P_{мин} и P_{макс}), м ²		—	
7	Кадастровый или иной номер (обозначение) здания, сооружения, объекта незавершенного строительства, расположенного на земельном участке		—	
8	Иные сведения		—	

КАРТА-ПЛАН ТЕРРИТОРИИ
Сведения об уточняемых земельных участках

1. Сведения о характерных точках границы уточняемого земельного участка с кадастровым номером 74:08:4701027:8
Зона № —

Обозначение характерных точек границ	Существующие координаты, м		Уточненные координаты, м		Метод определения координат	Средняя квадратическа я погрешность определения координат характерной точки (M_t), м	Формулы, примененные для расчета средней квадратической погрешности определения координат характерной точки (M_t), м
	X	Y	X	Y			
1	2	3	4	5	6	7	8
—	—	—	—	—	—	—	—

2. Сведения о частях границ уточняемого земельного участка с кадастровым номером 74:08:4701027:8

Обозначение части границ		Горизонтальное проложение (S), м	Описание прохождения части границ	Отметка о наличии земельного спора о местоположении границ земельного участка
от т.	до т.			
1	2	3	4	5
—	—	—	—	—

3. Общие сведения об уточняемом земельном участке с кадастровым номером 74:08:4701027:8

№ п/п	Наименование характеристик земельного участка	Значение характеристики
1	2	3
1	Адрес земельного участка	—
	Местоположение земельного участка (при отсутствии присвоенного адреса)	Местоположение установлено относительно ориентира, расположенного в границах участка. Почтовый адрес ориентира: обл. Челябинская, р-н Карталинский, г. Карталы, садоводческое общество "Локомотив", кв-л 16.
	Дополнительные сведения о местоположении земельного участка	садоводческое общество "Локомотив", кв-л 16
2	Площадь земельного участка \pm величина погрешности определения площади ($P \pm \Delta P$), м ²	— \pm —
3	Формула, примененная для расчета предельной допустимой погрешности определения площади земельного участка (ΔP), м ²	—
4	Площадь земельного участка согласно сведениям Единого государственного реестра недвижимости ($P_{\text{кад}}$), м ²	701
5	Оценка расхождения P и $P_{\text{кад}}$ ($P - P_{\text{кад}}$), м ²	—

КАРТА-ПЛАН ТЕРРИТОРИИ
Сведения об уточняемых земельных участках

1	2	3
6	Предельный минимальный и максимальный размеры земельного участка (Р _{мин} и Р _{макс}), м ²	—
7	Кадастровый или иной номер (обозначение) здания, сооружения, объекта незавершенного строительства, расположенного на земельном участке	—
8	Иные сведения	—

1. Сведения о характерных точках границы уточняемого земельного участка с кадастровым номером 74:08:4701027:9
Зона № —

Обозначение характерных точек границ	Существующие координаты, м		Уточненные координаты, м		Метод определения координат	Средняя квадратическая погрешность определения координат характерной точки (M _i), м	Формулы, примененные для расчета средней квадратической погрешности определения координат характерной точки (M _i), м
	X	Y	X	Y			
1	2	3	4	5	6	7	8
—	—	—	—	—	—	—	—

2. Сведения о частях границ уточняемого земельного участка с кадастровым номером 74:08:4701027:9

Обозначение части границ		Горизонтальное проложение (S), м	Описание прохождения части границ	Отметка о наличии земельного спора о местоположении границ земельного участка
от т.	до т.			
1	2	3	4	5
—	—	—	—	—

3. Общие сведения об уточняемом земельном участке с кадастровым номером 74:08:4701027:9

№ п/п	Наименование характеристик земельного участка	Значение характеристики
1	2	3
1	Адрес земельного участка	—
	Местоположение земельного участка (при отсутствии присвоенного адреса)	Местоположение установлено относительно ориентира, расположенного в границах участка. Почтовый адрес ориентира: обл. Челябинская, р-н Карталинский, г. Карталы, садоводческое общество "Локомотив", кв-л 16, участок 923.
	Дополнительные сведения о местоположении земельного участка	садоводческое общество "Локомотив", кв-л 16, участок 923

КАРТА-ПЛАН ТЕРРИТОРИИ
Сведения об уточняемых земельных участках

1	2	3
2	Площадь земельного участка \pm величина погрешности определения площади ($P \pm \Delta P$), м ²	— \pm —
3	Формула, примененная для расчета предельной допустимой погрешности определения площади земельного участка (ΔP), м ²	—
4	Площадь земельного участка согласно сведениям Единого государственного реестра недвижимости ($P_{\text{кад}}$), м ²	641
5	Оценка расхождения P и $P_{\text{кад}}$ ($P - P_{\text{кад}}$), м ²	—
6	Предельный минимальный и максимальный размеры земельного участка ($P_{\text{мин}}$ и $P_{\text{макс}}$), м ²	—
7	Кадастровый или иной номер (обозначение) здания, сооружения, объекта незавершенного строительства, расположенного на земельном участке	—
8	Иные сведения	—

1. Сведения о характерных точках границы уточняемого земельного участка с кадастровым номером 74:08:4701027:10

Зона № —

Обозначение характерных точек границ	Существующие координаты, м		Уточненные координаты, м		Метод определения координат	Средняя квадратическа я погрешность определения координат характерной точки (M_t), м	Формулы, примененные для расчета средней квадратической погрешности определения координат характерной точки (M_t), м
	X	Y	X	Y			
1	2	3	4	5	6	7	8
—	—	—	—	—	—	—	—

2. Сведения о частях границ уточняемого земельного участка с кадастровым номером 74:08:4701027:10

Обозначение части границ		Горизонтальное проложение (S), м	Описание прохождения части границ	Отметка о наличии земельного спора о местоположении границ земельного участка
от т.	до т.			
1	2	3	4	5
—	—	—	—	—

КАРТА-ПЛАН ТЕРРИТОРИИ
Сведения об уточняемых земельных участках

2. Сведения о частях границ уточняемого земельного участка с кадастровым номером 74:08:4701027:11

Обозначение части границ		Горизонтальное проложение (S), м	Описание прохождения части границ	Отметка о наличии земельного спора о местоположении границ земельного участка
от т.	до т.			
1	2	3	4	5
—	—	—	—	—

3. Общие сведения об уточняемом земельном участке с кадастровым номером 74:08:4701027:11

№ п/п	Наименование характеристик земельного участка	Значение характеристики
1	2	3
1	Адрес земельного участка	—
	Местоположение земельного участка (при отсутствии присвоенного адреса)	Местоположение установлено относительно ориентира, расположенного в границах участка. Почтовый адрес ориентира: обл. Челябинская, р-н Карталинский, г. Карталы, садоводческое общество "Локомотив", кв-л 16, участок 899.
	Дополнительные сведения о местоположении земельного участка	садоводческое общество "Локомотив", кв-л 16, участок 899
2	Площадь земельного участка \pm величина погрешности определения площади ($P \pm \Delta P$), м ²	— \pm —
3	Формула, примененная для расчета предельной допустимой погрешности определения площади земельного участка (ΔP), м ²	—
4	Площадь земельного участка согласно сведениям Единого государственного реестра недвижимости ($P_{\text{кад}}$), м ²	399
5	Оценка расхождения P и $P_{\text{кад}}$ ($P - P_{\text{кад}}$), м ²	—
6	Предельный минимальный и максимальный размеры земельного участка ($P_{\text{мин}}$ и $P_{\text{макс}}$), м ²	—
7	Кадастровый или иной номер (обозначение) здания, сооружения, объекта незавершенного строительства, расположенного на земельном участке	—
8	Иные сведения	—

КАРТА-ПЛАН ТЕРРИТОРИИ
Сведения об уточняемых земельных участках

1. Сведения о характерных точках границы уточняемого земельного участка с кадастровым номером 74:08:4701027:12
Зона № —

Обозначение характерных точек границ	Существующие координаты, м		Уточненные координаты, м		Метод определения координат	Средняя квадратическая погрешность определения координат характерной точки (M_t), м	Формулы, примененные для расчета средней квадратической погрешности определения координат характерной точки (M_t), м
	X	Y	X	Y			
1	2	3	4	5	6	7	8
—	—	—	—	—	—	—	—

2. Сведения о частях границ уточняемого земельного участка с кадастровым номером 74:08:4701027:12

Обозначение части границ		Горизонтальное проложение (S), м	Описание прохождения части границ	Отметка о наличии земельного спора о местоположении границ земельного участка
от т.	до т.			
1	2	3	4	5
—	—	—	—	—

3. Общие сведения об уточняемом земельном участке с кадастровым номером 74:08:4701027:12

№ п/п	Наименование характеристик земельного участка	Значение характеристики
1	2	3
1	Адрес земельного участка	—
	Местоположение земельного участка (при отсутствии присвоенного адреса)	Местоположение установлено относительно ориентира, расположенного в границах участка. Почтовый адрес ориентира: обл. Челябинская, р-н Карталинский, г. Карталы, садоводческое общество "Локомотив", кв-л 16, участок 492.
	Дополнительные сведения о местоположении земельного участка	садоводческое общество "Локомотив", кв-л 16, участок 492
2	Площадь земельного участка \pm величина погрешности определения площади ($P \pm \Delta P$), м ²	— \pm —
3	Формула, примененная для расчета предельной допустимой погрешности определения площади земельного участка (ΔP), м ²	—
4	Площадь земельного участка согласно сведениям Единого государственного реестра недвижимости ($P_{\text{кад}}$), м ²	741
5	Оценка расхождения P и $P_{\text{кад}}$ ($P - P_{\text{кад}}$), м ²	—

КАРТА-ПЛАН ТЕРРИТОРИИ
Сведения об уточняемых земельных участках

1	2	3
6	Предельный минимальный и максимальный размеры земельного участка (Р _{мин} и Р _{макс}), м ²	—
7	Кадастровый или иной номер (обозначение) здания, сооружения, объекта незавершенного строительства, расположенного на земельном участке	—
8	Иные сведения	—

1. Сведения о характерных точках границы уточняемого земельного участка с кадастровым номером 74:08:4701027:13
Зона № —

Обозначение характерных точек границ	Существующие координаты, м		Уточненные координаты, м		Метод определения координат	Средняя квадратическая погрешность определения координат характерной точки (M _i), м	Формулы, примененные для расчета средней квадратической погрешности определения координат характерной точки (M _i), м
	X	Y	X	Y			
1	2	3	4	5	6	7	8
—	—	—	—	—	—	—	—

2. Сведения о частях границ уточняемого земельного участка с кадастровым номером 74:08:4701027:13

Обозначение части границ		Горизонтальное проложение (S), м	Описание прохождения части границ	Отметка о наличии земельного спора о местоположении границ земельного участка
от т.	до т.			
1	2	3	4	5
—	—	—	—	—

3. Общие сведения об уточняемом земельном участке с кадастровым номером 74:08:4701027:13

№ п/п	Наименование характеристик земельного участка	Значение характеристики
1	2	3
1	Адрес земельного участка	—
	Местоположение земельного участка (при отсутствии присвоенного адреса)	Местоположение установлено относительно ориентира, расположенного в границах участка. Почтовый адрес ориентира: обл. Челябинская, р-н Карталинский, г. Карталы, садоводческое общество "Локомотив", кв-л 14, участок 469.
	Дополнительные сведения о местоположении земельного участка	садоводческое общество "Локомотив", кв-л 14, участок 469

КАРТА-ПЛАН ТЕРРИТОРИИ
Сведения об уточняемых земельных участках

1	2	3
2	Площадь земельного участка \pm величина погрешности определения площади ($P \pm \Delta P$), м ²	— \pm —
3	Формула, примененная для расчета предельной допустимой погрешности определения площади земельного участка (ΔP), м ²	—
4	Площадь земельного участка согласно сведениям Единого государственного реестра недвижимости ($P_{\text{кад}}$), м ²	700
5	Оценка расхождения P и $P_{\text{кад}}$ ($P - P_{\text{кад}}$), м ²	—
6	Предельный минимальный и максимальный размеры земельного участка ($P_{\text{мин}}$ и $P_{\text{макс}}$), м ²	—
7	Кадастровый или иной номер (обозначение) здания, сооружения, объекта незавершенного строительства, расположенного на земельном участке	—
8	Иные сведения	—

1. Сведения о характерных точках границы уточняемого земельного участка с кадастровым номером 74:08:4701027:14

Зона № —

Обозначение характерных точек границ	Существующие координаты, м		Уточненные координаты, м		Метод определения координат	Средняя квадратическа я погрешность определения координат характерной точки (M_t), м	Формулы, примененные для расчета средней квадратической погрешности определения координат характерной точки (M_t), м
	X	Y	X	Y			
1	2	3	4	5	6	7	8
—	—	—	—	—	—	—	—

2. Сведения о частях границ уточняемого земельного участка с кадастровым номером 74:08:4701027:14

Обозначение части границ		Горизонтальное проложение (S), м	Описание прохождения части границ	Отметка о наличии земельного спора о местоположении границ земельного участка
от т.	до т.			
1	2	3	4	5
—	—	—	—	—

КАРТА-ПЛАН ТЕРРИТОРИИ
Сведения об уточняемых земельных участках

2. Сведения о частях границ уточняемого земельного участка с кадастровым номером 74:08:4701027:15

Обозначение части границ		Горизонтальное проложение (S), м	Описание прохождения части границ	Отметка о наличии земельного спора о местоположении границ земельного участка
от т.	до т.			
1	2	3	4	5
—	—	—	—	—

3. Общие сведения об уточняемом земельном участке с кадастровым номером 74:08:4701027:15

№ п/п	Наименование характеристик земельного участка	Значение характеристики
1	2	3
1	Адрес земельного участка	—
	Местоположение земельного участка (при отсутствии присвоенного адреса)	Местоположение установлено относительно ориентира, расположенного в границах участка. Почтовый адрес ориентира: обл. Челябинская, р-н Карталинский, г. Карталы, садоводческое общество "Локомотив", кв-л 14, участок 215.
	Дополнительные сведения о местоположении земельного участка	садоводческое общество "Локомотив", кв-л 14, участок 215
2	Площадь земельного участка \pm величина погрешности определения площади ($P \pm \Delta P$), м ²	— \pm —
3	Формула, примененная для расчета предельной допустимой погрешности определения площади земельного участка (ΔP), м ²	—
4	Площадь земельного участка согласно сведениям Единого государственного реестра недвижимости ($P_{\text{кад}}$), м ²	600
5	Оценка расхождения P и $P_{\text{кад}}$ ($P - P_{\text{кад}}$), м ²	—
6	Предельный минимальный и максимальный размеры земельного участка ($P_{\text{мин}}$ и $P_{\text{макс}}$), м ²	—
7	Кадастровый или иной номер (обозначение) здания, сооружения, объекта незавершенного строительства, расположенного на земельном участке	—
8	Иные сведения	—

КАРТА-ПЛАН ТЕРРИТОРИИ
Сведения об уточняемых земельных участках

1. Сведения о характерных точках границы уточняемого земельного участка с кадастровым номером 74:08:4701027:16
Зона № —

Обозначение характерных точек границ	Существующие координаты, м		Уточненные координаты, м		Метод определения координат	Средняя квадратическа я погрешность определения координат характерной точки (M_t), м	Формулы, примененные для расчета средней квадратической погрешности определения координат характерной точки (M_t), м
	X	Y	X	Y			
1	2	3	4	5	6	7	8
—	—	—	—	—	—	—	—

2. Сведения о частях границ уточняемого земельного участка с кадастровым номером 74:08:4701027:16

Обозначение части границ		Горизонтальное проложение (S), м	Описание прохождения части границ	Отметка о наличии земельного спора о местоположении границ земельного участка
от т.	до т.			
1	2	3	4	5
—	—	—	—	—

3. Общие сведения об уточняемом земельном участке с кадастровым номером 74:08:4701027:16

№ п/п	Наименование характеристик земельного участка	Значение характеристики
1	2	3
	Адрес земельного участка	—
1	Местоположение земельного участка (при отсутствии присвоенного адреса)	Местоположение установлено относительно ориентира, расположенного в границах участка. Почтовый адрес ориентира: обл. Челябинская, р-н Карталинский, г. Карталы, садоводческое общество "Локомотив", кв-л 9, участок 325.
	Дополнительные сведения о местоположении земельного участка	садоводческое общество "Локомотив", кв-л 9, участок 325
2	Площадь земельного участка \pm величина погрешности определения площади ($P \pm \Delta P$), м ²	— \pm —
3	Формула, примененная для расчета предельной допустимой погрешности определения площади земельного участка (ΔP), м ²	—
4	Площадь земельного участка согласно сведениям Единого государственного реестра недвижимости ($P_{кад}$), м ²	600
5	Оценка расхождения P и $P_{кад}$ ($P - P_{кад}$), м ²	—

КАРТА-ПЛАН ТЕРРИТОРИИ
Сведения об уточняемых земельных участках

1	2	3
6	Предельный минимальный и максимальный размеры земельного участка (Рмин и Рмакс), м ²	—
7	Кадастровый или иной номер (обозначение) здания, сооружения, объекта незавершенного строительства, расположенного на земельном участке	—
8	Иные сведения	—

1. Сведения о характерных точках границы уточняемого земельного участка с кадастровым номером 74:08:4701027:17
Зона № —

Обозначение характерных точек границ	Существующие координаты, м		Уточненные координаты, м		Метод определения координат	Средняя квадратическая погрешность определения координат характерной точки (M _i), м	Формулы, примененные для расчета средней квадратической погрешности определения координат характерной точки (M _i), м
	X	Y	X	Y			
1	2	3	4	5	6	7	8
—	—	—	—	—	—	—	—

2. Сведения о частях границ уточняемого земельного участка с кадастровым номером 74:08:4701027:17

Обозначение части границ		Горизонтальное проложение (S), м	Описание прохождения части границ	Отметка о наличии земельного спора о местоположении границ земельного участка
от т.	до т.			
1	2	3	4	5
—	—	—	—	—

3. Общие сведения об уточняемом земельном участке с кадастровым номером 74:08:4701027:17

№ п/п	Наименование характеристик земельного участка	Значение характеристики
1	2	3
1	Адрес земельного участка	—
	Местоположение земельного участка (при отсутствии присвоенного адреса)	Местоположение установлено относительно ориентира, расположенного в границах участка. Почтовый адрес ориентира: обл. Челябинская, р-н Карталинский, г. Карталы, садоводческое общество "Локомотив", кв-л 9.
	Дополнительные сведения о местоположении земельного участка	садоводческое общество "Локомотив", кв-л 9

КАРТА-ПЛАН ТЕРРИТОРИИ
Сведения об уточняемых земельных участках

1	2	3
2	Площадь земельного участка \pm величина погрешности определения площади ($P \pm \Delta P$), м ²	— \pm —
3	Формула, примененная для расчета предельной допустимой погрешности определения площади земельного участка (ΔP), м ²	—
4	Площадь земельного участка согласно сведениям Единого государственного реестра недвижимости ($P_{\text{кад}}$), м ²	600
5	Оценка расхождения P и $P_{\text{кад}}$ ($P - P_{\text{кад}}$), м ²	—
6	Предельный минимальный и максимальный размеры земельного участка ($P_{\text{мин}}$ и $P_{\text{макс}}$), м ²	—
7	Кадастровый или иной номер (обозначение) здания, сооружения, объекта незавершенного строительства, расположенного на земельном участке	—
8	Иные сведения	—

1. Сведения о характерных точках границы уточняемого земельного участка с кадастровым номером 74:08:4701027:18

Зона № —

Обозначение характерных точек границ	Существующие координаты, м		Уточненные координаты, м		Метод определения координат	Средняя квадратическа я погрешность определения координат характерной точки (M_t), м	Формулы, примененные для расчета средней квадратической погрешности определения координат характерной точки (M_t), м
	X	Y	X	Y			
1	2	3	4	5	6	7	8
—	—	—	—	—	—	—	—

2. Сведения о частях границ уточняемого земельного участка с кадастровым номером 74:08:4701027:18

Обозначение части границ		Горизонтальное проложение (S), м	Описание прохождения части границ	Отметка о наличии земельного спора о местоположении границ земельного участка
от т.	до т.			
1	2	3	4	5
—	—	—	—	—

КАРТА-ПЛАН ТЕРРИТОРИИ
Сведения об уточняемых земельных участках

2. Сведения о частях границ уточняемого земельного участка с кадастровым номером 74:08:4701027:19

Обозначение части границ		Горизонтальное проложение (S), м	Описание прохождения части границ	Отметка о наличии земельного спора о местоположении границ земельного участка
от т.	до т.			
1	2	3	4	5
—	—	—	—	—

3. Общие сведения об уточняемом земельном участке с кадастровым номером 74:08:4701027:19

№ п/п	Наименование характеристик земельного участка	Значение характеристики
1	2	3
1	Адрес земельного участка	—
	Местоположение земельного участка (при отсутствии присвоенного адреса)	Местоположение установлено относительно ориентира, расположенного в границах участка. Почтовый адрес ориентира: обл. Челябинская, р-н Карталинский, г. Карталы, садоводческое общество "Локомотив", кв-л 9.
	Дополнительные сведения о местоположении земельного участка	садоводческое общество "Локомотив", кв-л 9
2	Площадь земельного участка \pm величина погрешности определения площади ($P \pm \Delta P$), м ²	— \pm —
3	Формула, примененная для расчета предельной допустимой погрешности определения площади земельного участка (ΔP), м ²	—
4	Площадь земельного участка согласно сведениям Единого государственного реестра недвижимости ($P_{\text{кад}}$), м ²	580
5	Оценка расхождения P и $P_{\text{кад}}$ ($P - P_{\text{кад}}$), м ²	—
6	Предельный минимальный и максимальный размеры земельного участка ($P_{\text{мин}}$ и $P_{\text{макс}}$), м ²	—
7	Кадастровый или иной номер (обозначение) здания, сооружения, объекта незавершенного строительства, расположенного на земельном участке	—
8	Иные сведения	—

КАРТА-ПЛАН ТЕРРИТОРИИ
Сведения об уточняемых земельных участках

1. Сведения о характерных точках границы уточняемого земельного участка с кадастровым номером 74:08:4701027:20
Зона № —

Обозначение характерных точек границ	Существующие координаты, м		Уточненные координаты, м		Метод определения координат	Средняя квадратическая погрешность определения координат характерной точки (M_t), м	Формулы, примененные для расчета средней квадратической погрешности определения координат характерной точки (M_t), м
	X	Y	X	Y			
1	2	3	4	5	6	7	8
—	—	—	—	—	—	—	—

2. Сведения о частях границ уточняемого земельного участка с кадастровым номером 74:08:4701027:20

Обозначение части границ		Горизонтальное проложение (S), м	Описание прохождения части границ	Отметка о наличии земельного спора о местоположении границ земельного участка
от т.	до т.			
1	2	3	4	5
—	—	—	—	—

3. Общие сведения об уточняемом земельном участке с кадастровым номером 74:08:4701027:20

№ п/п	Наименование характеристик земельного участка	Значение характеристики
1	2	3
1	Адрес земельного участка	—
	Местоположение земельного участка (при отсутствии присвоенного адреса)	Местоположение установлено относительно ориентира, расположенного в границах участка. Почтовый адрес ориентира: обл. Челябинская, р-н Карталинский, г. Карталы, садоводческое общество "Локомотив", участок 771.
	Дополнительные сведения о местоположении земельного участка	садоводческое общество "Локомотив", участок 771
2	Площадь земельного участка \pm величина погрешности определения площади ($P \pm \Delta P$), м ²	— \pm —
3	Формула, примененная для расчета предельной допустимой погрешности определения площади земельного участка (ΔP), м ²	—
4	Площадь земельного участка согласно сведениям Единого государственного реестра недвижимости ($P_{\text{кад}}$), м ²	630
5	Оценка расхождения P и $P_{\text{кад}}$ ($P - P_{\text{кад}}$), м ²	—

КАРТА-ПЛАН ТЕРРИТОРИИ
Сведения об уточняемых земельных участках

1	2	3
6	Предельный минимальный и максимальный размеры земельного участка (Р _{мин} и Р _{макс}), м ²	—
7	Кадастровый или иной номер (обозначение) здания, сооружения, объекта незавершенного строительства, расположенного на земельном участке	—
8	Иные сведения	—

1. Сведения о характерных точках границы уточняемого земельного участка с кадастровым номером 74:08:4701027:21
Зона № —

Обозначение характерных точек границ	Существующие координаты, м		Уточненные координаты, м		Метод определения координат	Средняя квадратическая погрешность определения координат характерной точки (M _i), м	Формулы, примененные для расчета средней квадратической погрешности определения координат характерной точки (M _i), м
	X	Y	X	Y			
1	2	3	4	5	6	7	8
—	—	—	—	—	—	—	—

2. Сведения о частях границ уточняемого земельного участка с кадастровым номером 74:08:4701027:21

Обозначение части границ		Горизонтальное проложение (S), м	Описание прохождения части границ	Отметка о наличии земельного спора о местоположении границ земельного участка
от т.	до т.			
1	2	3	4	5
—	—	—	—	—

3. Общие сведения об уточняемом земельном участке с кадастровым номером 74:08:4701027:21

№ п/п	Наименование характеристик земельного участка	Значение характеристики
1	2	3
1	Адрес земельного участка	—
	Местоположение земельного участка (при отсутствии присвоенного адреса)	Местоположение установлено относительно ориентира, расположенного в границах участка. Почтовый адрес ориентира: обл. Челябинская, р-н Карталинский, г. Карталы, садоводческое общество "Локомотив", участок 1022.
	Дополнительные сведения о местоположении земельного участка	садоводческое общество "Локомотив", участок 1022

КАРТА-ПЛАН ТЕРРИТОРИИ
Сведения об уточняемых земельных участках

1	2	3
2	Площадь земельного участка \pm величина погрешности определения площади ($P \pm \Delta P$), м ²	— \pm —
3	Формула, примененная для расчета предельной допустимой погрешности определения площади земельного участка (ΔP), м ²	—
4	Площадь земельного участка согласно сведениям Единого государственного реестра недвижимости ($P_{\text{кад}}$), м ²	424
5	Оценка расхождения P и $P_{\text{кад}}$ ($P - P_{\text{кад}}$), м ²	—
6	Предельный минимальный и максимальный размеры земельного участка ($P_{\text{мин}}$ и $P_{\text{макс}}$), м ²	—
7	Кадастровый или иной номер (обозначение) здания, сооружения, объекта незавершенного строительства, расположенного на земельном участке	—
8	Иные сведения	—

1. Сведения о характерных точках границы уточняемого земельного участка с кадастровым номером 74:08:4701027:22

Зона № —

Обозначение характерных точек границ	Существующие координаты, м		Уточненные координаты, м		Метод определения координат	Средняя квадратическа я погрешность определения координат характерной точки (M_t), м	Формулы, примененные для расчета средней квадратической погрешности определения координат характерной точки (M_t), м
	X	Y	X	Y			
1	2	3	4	5	6	7	8
—	—	—	—	—	—	—	—

2. Сведения о частях границ уточняемого земельного участка с кадастровым номером 74:08:4701027:22

Обозначение части границ		Горизонтальное проложение (S), м	Описание прохождения части границ	Отметка о наличии земельного спора о местоположении границ земельного участка
от т.	до т.			
1	2	3	4	5
—	—	—	—	—

КАРТА-ПЛАН ТЕРРИТОРИИ
Сведения об уточняемых земельных участках

2. Сведения о частях границ уточняемого земельного участка с кадастровым номером 74:08:4701027:23

Обозначение части границ		Горизонтальное проложение (S), м	Описание прохождения части границ	Отметка о наличии земельного спора о местоположении границ земельного участка
от т.	до т.			
1	2	3	4	5
—	—	—	—	—

3. Общие сведения об уточняемом земельном участке с кадастровым номером 74:08:4701027:23

№ п/п	Наименование характеристик земельного участка	Значение характеристики
1	2	3
1	Адрес земельного участка	—
	Местоположение земельного участка (при отсутствии присвоенного адреса)	Местоположение установлено относительно ориентира, расположенного в границах участка. Почтовый адрес ориентира: обл. Челябинская, р-н Карталинский, г. Карталы, садоводческое общество "Локомотив", кв-л 24, участок807.
	Дополнительные сведения о местоположении земельного участка	садоводческое общество "Локомотив", кв-л 24, участок807
2	Площадь земельного участка \pm величина погрешности определения площади ($P \pm \Delta P$), м ²	— \pm —
3	Формула, примененная для расчета предельной допустимой погрешности определения площади земельного участка (ΔP), м ²	—
4	Площадь земельного участка согласно сведениям Единого государственного реестра недвижимости ($P_{\text{кад}}$), м ²	400
5	Оценка расхождения P и $P_{\text{кад}}$ ($P - P_{\text{кад}}$), м ²	—
6	Предельный минимальный и максимальный размеры земельного участка ($P_{\text{мин}}$ и $P_{\text{макс}}$), м ²	—
7	Кадастровый или иной номер (обозначение) здания, сооружения, объекта незавершенного строительства, расположенного на земельном участке	—
8	Иные сведения	—

КАРТА-ПЛАН ТЕРРИТОРИИ
Сведения об уточняемых земельных участках

1. Сведения о характерных точках границы уточняемого земельного участка с кадастровым номером 74:08:4701027:24
Зона № —

Обозначение характерных точек границ	Существующие координаты, м		Уточненные координаты, м		Метод определения координат	Средняя квадратическа я погрешность определения координат характерной точки (M_t), м	Формулы, примененные для расчета средней квадратической погрешности определения координат характерной точки (M_t), м
	X	Y	X	Y			
1	2	3	4	5	6	7	8
—	—	—	—	—	—	—	—

2. Сведения о частях границ уточняемого земельного участка с кадастровым номером 74:08:4701027:24

Обозначение части границ		Горизонтальное проложение (S), м	Описание прохождения части границ	Отметка о наличии земельного спора о местоположении границ земельного участка
от т.	до т.			
1	2	3	4	5
—	—	—	—	—

3. Общие сведения об уточняемом земельном участке с кадастровым номером 74:08:4701027:24

№ п/п	Наименование характеристик земельного участка	Значение характеристики
1	2	3
	Адрес земельного участка	—
1	Местоположение земельного участка (при отсутствии присвоенного адреса)	Местоположение установлено относительно ориентира, расположенного в границах участка. Почтовый адрес ориентира: обл. Челябинская, р-н Карталинский, г. Карталы, садоводческое общество "Локомотив", кв-л 24, участок 808.
	Дополнительные сведения о местоположении земельного участка	садоводческое общество "Локомотив", кв-л 24, участок 808
2	Площадь земельного участка \pm величина погрешности определения площади ($P \pm \Delta P$), м ²	— \pm —
3	Формула, примененная для расчета предельной допустимой погрешности определения площади земельного участка (ΔP), м ²	—
4	Площадь земельного участка согласно сведениям Единого государственного реестра недвижимости ($P_{кад}$), м ²	300
5	Оценка расхождения P и $P_{кад}$ ($P - P_{кад}$), м ²	—

КАРТА-ПЛАН ТЕРРИТОРИИ
Сведения об уточняемых земельных участках

1	2	3
6	Предельный минимальный и максимальный размеры земельного участка (Р _{мин} и Р _{макс}), м ²	—
7	Кадастровый или иной номер (обозначение) здания, сооружения, объекта незавершенного строительства, расположенного на земельном участке	—
8	Иные сведения	—

1. Сведения о характерных точках границы уточняемого земельного участка с кадастровым номером 74:08:4701027:25
Зона № —

Обозначение характерных точек границ	Существующие координаты, м		Уточненные координаты, м		Метод определения координат	Средняя квадратическая погрешность определения координат характерной точки (M _i), м	Формулы, примененные для расчета средней квадратической погрешности определения координат характерной точки (M _i), м
	X	Y	X	Y			
1	2	3	4	5	6	7	8
—	—	—	—	—	—	—	—

2. Сведения о частях границ уточняемого земельного участка с кадастровым номером 74:08:4701027:25

Обозначение части границ		Горизонтальное проложение (S), м	Описание прохождения части границ	Отметка о наличии земельного спора о местоположении границ земельного участка
от т.	до т.			
1	2	3	4	5
—	—	—	—	—

3. Общие сведения об уточняемом земельном участке с кадастровым номером 74:08:4701027:25

№ п/п	Наименование характеристик земельного участка	Значение характеристики
1	2	3
1	Адрес земельного участка	—
	Местоположение земельного участка (при отсутствии присвоенного адреса)	Местоположение установлено относительно ориентира, расположенного в границах участка. Почтовый адрес ориентира: обл. Челябинская, р-н Карталинский, г. Карталы, садоводческое общество "Локомотив", кв-л 4, участок 134.
	Дополнительные сведения о местоположении земельного участка	садоводческое общество "Локомотив", кв-л 4, участок 134

КАРТА-ПЛАН ТЕРРИТОРИИ
Сведения об уточняемых земельных участках

1	2	3
2	Площадь земельного участка \pm величина погрешности определения площади ($P \pm \Delta P$), м ²	— \pm —
3	Формула, примененная для расчета предельной допустимой погрешности определения площади земельного участка (ΔP), м ²	—
4	Площадь земельного участка согласно сведениям Единого государственного реестра недвижимости ($P_{\text{кад}}$), м ²	620
5	Оценка расхождения P и $P_{\text{кад}}$ ($P - P_{\text{кад}}$), м ²	—
6	Предельный минимальный и максимальный размеры земельного участка ($P_{\text{мин}}$ и $P_{\text{макс}}$), м ²	—
7	Кадастровый или иной номер (обозначение) здания, сооружения, объекта незавершенного строительства, расположенного на земельном участке	—
8	Иные сведения	—

1. Сведения о характерных точках границы уточняемого земельного участка с кадастровым номером 74:08:4701027:26

Зона № —

Обозначение характерных точек границ	Существующие координаты, м		Уточненные координаты, м		Метод определения координат	Средняя квадратическа я погрешность определения координат характерной точки (M_t), м	Формулы, примененные для расчета средней квадратической погрешности определения координат характерной точки (M_t), м
	X	Y	X	Y			
1	2	3	4	5	6	7	8
—	—	—	—	—	—	—	—

2. Сведения о частях границ уточняемого земельного участка с кадастровым номером 74:08:4701027:26

Обозначение части границ		Горизонтальное проложение (S), м	Описание прохождения части границ	Отметка о наличии земельного спора о местоположении границ земельного участка
от т.	до т.			
1	2	3	4	5
—	—	—	—	—

КАРТА-ПЛАН ТЕРРИТОРИИ
Сведения об уточняемых земельных участках

2. Сведения о частях границ уточняемого земельного участка с кадастровым номером 74:08:4701027:27

Обозначение части границ		Горизонтальное проложение (S), м	Описание прохождения части границ	Отметка о наличии земельного спора о местоположении границ земельного участка
от т.	до т.			
1	2	3	4	5
—	—	—	—	—

3. Общие сведения об уточняемом земельном участке с кадастровым номером 74:08:4701027:27

№ п/п	Наименование характеристик земельного участка	Значение характеристики
1	2	3
1	Адрес земельного участка	—
	Местоположение земельного участка (при отсутствии присвоенного адреса)	Местоположение установлено относительно ориентира, расположенного в границах участка. Почтовый адрес ориентира: обл. Челябинская, р-н Карталинский, г. Карталы, садоводческое общество "Локомотив", кв-л 23, участок 765.
	Дополнительные сведения о местоположении земельного участка	садоводческое общество "Локомотив", кв-л 23, участок 765
2	Площадь земельного участка \pm величина погрешности определения площади ($P \pm \Delta P$), м ²	— \pm —
3	Формула, примененная для расчета предельной допустимой погрешности определения площади земельного участка (ΔP), м ²	—
4	Площадь земельного участка согласно сведениям Единого государственного реестра недвижимости ($P_{\text{кад}}$), м ²	600
5	Оценка расхождения P и $P_{\text{кад}}$ ($P - P_{\text{кад}}$), м ²	—
6	Предельный минимальный и максимальный размеры земельного участка ($P_{\text{мин}}$ и $P_{\text{макс}}$), м ²	—
7	Кадастровый или иной номер (обозначение) здания, сооружения, объекта незавершенного строительства, расположенного на земельном участке	—
8	Иные сведения	—

КАРТА-ПЛАН ТЕРРИТОРИИ
Сведения об уточняемых земельных участках

1. Сведения о характерных точках границы уточняемого земельного участка с кадастровым номером 74:08:4701027:28
Зона № —

Обозначение характерных точек границ	Существующие координаты, м		Уточненные координаты, м		Метод определения координат	Средняя квадратическая погрешность определения координат характерной точки (M_t), м	Формулы, примененные для расчета средней квадратической погрешности определения координат характерной точки (M_t), м
	X	Y	X	Y			
1	2	3	4	5	6	7	8
—	—	—	—	—	—	—	—

2. Сведения о частях границ уточняемого земельного участка с кадастровым номером 74:08:4701027:28

Обозначение части границ		Горизонтальное проложение (S), м	Описание прохождения части границ	Отметка о наличии земельного спора о местоположении границ земельного участка
от т.	до т.			
1	2	3	4	5
—	—	—	—	—

3. Общие сведения об уточняемом земельном участке с кадастровым номером 74:08:4701027:28

№ п/п	Наименование характеристик земельного участка	Значение характеристики
1	2	3
1	Адрес земельного участка	—
1	Местоположение земельного участка (при отсутствии присвоенного адреса)	Местоположение установлено относительно ориентира, расположенного в границах участка. Почтовый адрес ориентира: обл. Челябинская, р-н Карталинский, г. Карталы, садоводческое общество "Локомотив", кв-л 28, участок 960.
1	Дополнительные сведения о местоположении земельного участка	садоводческое общество "Локомотив", кв-л 28, участок 960
2	Площадь земельного участка \pm величина погрешности определения площади ($P \pm \Delta P$), м ²	— \pm —
3	Формула, примененная для расчета предельной допустимой погрешности определения площади земельного участка (ΔP), м ²	—
4	Площадь земельного участка согласно сведениям Единого государственного реестра недвижимости ($P_{кад}$), м ²	670
5	Оценка расхождения P и $P_{кад}$ ($P - P_{кад}$), м ²	—

КАРТА-ПЛАН ТЕРРИТОРИИ
Сведения об уточняемых земельных участках

1	2	3
6	Предельный минимальный и максимальный размеры земельного участка (Р _{мин} и Р _{макс}), м ²	—
7	Кадастровый или иной номер (обозначение) здания, сооружения, объекта незавершенного строительства, расположенного на земельном участке	—
8	Иные сведения	—

1. Сведения о характерных точках границы уточняемого земельного участка с кадастровым номером 74:08:4701027:29
Зона № —

Обозначение характерных точек границ	Существующие координаты, м		Уточненные координаты, м		Метод определения координат	Средняя квадратическая погрешность определения координат характерной точки (M _i), м	Формулы, примененные для расчета средней квадратической погрешности определения координат характерной точки (M _i), м
	X	Y	X	Y			
1	2	3	4	5	6	7	8
—	—	—	—	—	—	—	—

2. Сведения о частях границ уточняемого земельного участка с кадастровым номером 74:08:4701027:29

Обозначение части границ		Горизонтальное проложение (S), м	Описание прохождения части границ	Отметка о наличии земельного спора о местоположении границ земельного участка
от т.	до т.			
1	2	3	4	5
—	—	—	—	—

3. Общие сведения об уточняемом земельном участке с кадастровым номером 74:08:4701027:29

№ п/п	Наименование характеристик земельного участка	Значение характеристики
1	2	3
1	Адрес земельного участка	—
	Местоположение земельного участка (при отсутствии присвоенного адреса)	Местоположение установлено относительно ориентира, расположенного в границах участка. Почтовый адрес ориентира: обл. Челябинская, р-н Карталинский, г. Карталы, садоводческое общество "Локомотив", кв-л 28, участок 23.
	Дополнительные сведения о местоположении земельного участка	садоводческое общество "Локомотив", кв-л 28, участок 23

КАРТА-ПЛАН ТЕРРИТОРИИ
Сведения об уточняемых земельных участках

1	2	3
2	Площадь земельного участка \pm величина погрешности определения площади ($P \pm \Delta P$), м ²	— \pm —
3	Формула, примененная для расчета предельной допустимой погрешности определения площади земельного участка (ΔP), м ²	—
4	Площадь земельного участка согласно сведениям Единого государственного реестра недвижимости ($P_{\text{кад}}$), м ²	640
5	Оценка расхождения P и $P_{\text{кад}}$ ($P - P_{\text{кад}}$), м ²	—
6	Предельный минимальный и максимальный размеры земельного участка ($P_{\text{мин}}$ и $P_{\text{макс}}$), м ²	—
7	Кадастровый или иной номер (обозначение) здания, сооружения, объекта незавершенного строительства, расположенного на земельном участке	—
8	Иные сведения	—

1. Сведения о характерных точках границы уточняемого земельного участка с кадастровым номером 74:08:4701027:30

Зона № —

Обозначение характерных точек границ	Существующие координаты, м		Уточненные координаты, м		Метод определения координат	Средняя квадратическа я погрешность определения координат характерной точки (M_t), м	Формулы, примененные для расчета средней квадратической погрешности определения координат характерной точки (M_t), м
	X	Y	X	Y			
1	2	3	4	5	6	7	8
—	—	—	—	—	—	—	—

2. Сведения о частях границ уточняемого земельного участка с кадастровым номером 74:08:4701027:30

Обозначение части границ		Горизонтальное проложение (S), м	Описание прохождения части границ	Отметка о наличии земельного спора о местоположении границ земельного участка
от т.	до т.			
1	2	3	4	5
—	—	—	—	—

КАРТА-ПЛАН ТЕРРИТОРИИ
Сведения об уточняемых земельных участках

2. Сведения о частях границ уточняемого земельного участка с кадастровым номером 74:08:4701027:31

Обозначение части границ		Горизонтальное проложение (S), м	Описание прохождения части границ	Отметка о наличии земельного спора о местоположении границ земельного участка
от т.	до т.			
1	2	3	4	5
—	—	—	—	—

3. Общие сведения об уточняемом земельном участке с кадастровым номером 74:08:4701027:31

№ п/п	Наименование характеристик земельного участка	Значение характеристики
1	2	3
1	Адрес земельного участка	—
	Местоположение земельного участка (при отсутствии присвоенного адреса)	Местоположение установлено относительно ориентира, расположенного в границах участка. Почтовый адрес ориентира: обл. Челябинская, р-н Карталинский, г. Карталы, садоводческое общество "Локомотив", кв-л 29, участок 1009.
	Дополнительные сведения о местоположении земельного участка	садоводческое общество "Локомотив", кв-л 29, участок 1009
2	Площадь земельного участка \pm величина погрешности определения площади ($P \pm \Delta P$), м ²	— \pm —
3	Формула, примененная для расчета предельной допустимой погрешности определения площади земельного участка (ΔP), м ²	—
4	Площадь земельного участка согласно сведениям Единого государственного реестра недвижимости ($P_{\text{кад}}$), м ²	400
5	Оценка расхождения P и $P_{\text{кад}}$ ($P - P_{\text{кад}}$), м ²	—
6	Предельный минимальный и максимальный размеры земельного участка ($P_{\text{мин}}$ и $P_{\text{макс}}$), м ²	—
7	Кадастровый или иной номер (обозначение) здания, сооружения, объекта незавершенного строительства, расположенного на земельном участке	—
8	Иные сведения	—

КАРТА-ПЛАН ТЕРРИТОРИИ
Сведения об уточняемых земельных участках

1. Сведения о характерных точках границы уточняемого земельного участка с кадастровым номером 74:08:4701027:32
Зона № —

Обозначение характерных точек границ	Существующие координаты, м		Уточненные координаты, м		Метод определения координат	Средняя квадратическая погрешность определения координат характерной точки (M_t), м	Формулы, примененные для расчета средней квадратической погрешности определения координат характерной точки (M_t), м
	X	Y	X	Y			
1	2	3	4	5	6	7	8
—	—	—	—	—	—	—	—

2. Сведения о частях границ уточняемого земельного участка с кадастровым номером 74:08:4701027:32

Обозначение части границ		Горизонтальное проложение (S), м	Описание прохождения части границ	Отметка о наличии земельного спора о местоположении границ земельного участка
от т.	до т.			
1	2	3	4	5
—	—	—	—	—

3. Общие сведения об уточняемом земельном участке с кадастровым номером 74:08:4701027:32

№ п/п	Наименование характеристик земельного участка	Значение характеристики
1	2	3
1	Адрес земельного участка	—
	Местоположение земельного участка (при отсутствии присвоенного адреса)	Местоположение установлено относительно ориентира, расположенного в границах участка. Почтовый адрес ориентира: обл. Челябинская, р-н Карталинский, г. Карталы, садоводческое общество "Локомотив", кв-л 25, участок 858.
	Дополнительные сведения о местоположении земельного участка	садоводческое общество "Локомотив", кв-л 25, участок 858
2	Площадь земельного участка \pm величина погрешности определения площади ($P \pm \Delta P$), м ²	— \pm —
3	Формула, примененная для расчета предельной допустимой погрешности определения площади земельного участка (ΔP), м ²	—
4	Площадь земельного участка согласно сведениям Единого государственного реестра недвижимости ($P_{кад}$), м ²	450
5	Оценка расхождения P и $P_{кад}$ ($P - P_{кад}$), м ²	—

КАРТА-ПЛАН ТЕРРИТОРИИ
Сведения об уточняемых земельных участках

1	2	3
6	Предельный минимальный и максимальный размеры земельного участка (Рмин и Рмакс), м ²	—
7	Кадастровый или иной номер (обозначение) здания, сооружения, объекта незавершенного строительства, расположенного на земельном участке	—
8	Иные сведения	—

1. Сведения о характерных точках границы уточняемого земельного участка с кадастровым номером 74:08:4701027:33
Зона № —

Обозначение характерных точек границ	Существующие координаты, м		Уточненные координаты, м		Метод определения координат	Средняя квадратическая погрешность определения координат характерной точки (M _i), м	Формулы, примененные для расчета средней квадратической погрешности определения координат характерной точки (M _i), м
	X	Y	X	Y			
1	2	3	4	5	6	7	8
—	—	—	—	—	—	—	—

2. Сведения о частях границ уточняемого земельного участка с кадастровым номером 74:08:4701027:33

Обозначение части границ		Горизонтальное проложение (S), м	Описание прохождения части границ	Отметка о наличии земельного спора о местоположении границ земельного участка
от т.	до т.			
1	2	3	4	5
—	—	—	—	—

3. Общие сведения об уточняемом земельном участке с кадастровым номером 74:08:4701027:33

№ п/п	Наименование характеристик земельного участка	Значение характеристики
1	2	3
1	Адрес земельного участка	—
	Местоположение земельного участка (при отсутствии присвоенного адреса)	Местоположение установлено относительно ориентира, расположенного в границах участка. Почтовый адрес ориентира: обл. Челябинская, р-н Карталинский, г. Карталы, садоводческое общество "Локомотив", кв-л 25.
	Дополнительные сведения о местоположении земельного участка	садоводческое общество "Локомотив", кв-л 25

КАРТА-ПЛАН ТЕРРИТОРИИ
Сведения об уточняемых земельных участках

1	2	3
2	Площадь земельного участка \pm величина погрешности определения площади ($P \pm \Delta P$), м ²	— \pm —
3	Формула, примененная для расчета предельной допустимой погрешности определения площади земельного участка (ΔP), м ²	—
4	Площадь земельного участка согласно сведениям Единого государственного реестра недвижимости ($P_{\text{кад}}$), м ²	300
5	Оценка расхождения P и $P_{\text{кад}}$ ($P - P_{\text{кад}}$), м ²	—
6	Предельный минимальный и максимальный размеры земельного участка ($P_{\text{мин}}$ и $P_{\text{макс}}$), м ²	—
7	Кадастровый или иной номер (обозначение) здания, сооружения, объекта незавершенного строительства, расположенного на земельном участке	—
8	Иные сведения	—

1. Сведения о характерных точках границы уточняемого земельного участка с кадастровым номером 74:08:4701027:34

Зона № —

Обозначение характерных точек границ	Существующие координаты, м		Уточненные координаты, м		Метод определения координат	Средняя квадратическа я погрешность определения координат характерной точки (M_t), м	Формулы, примененные для расчета средней квадратической погрешности определения координат характерной точки (M_t), м
	X	Y	X	Y			
1	2	3	4	5	6	7	8
—	—	—	—	—	—	—	—

2. Сведения о частях границ уточняемого земельного участка с кадастровым номером 74:08:4701027:34

Обозначение части границ		Горизонтальное проложение (S), м	Описание прохождения части границ	Отметка о наличии земельного спора о местоположении границ земельного участка
от т.	до т.			
1	2	3	4	5
—	—	—	—	—

КАРТА-ПЛАН ТЕРРИТОРИИ
Сведения об уточняемых земельных участках

2. Сведения о частях границ уточняемого земельного участка с кадастровым номером 74:08:4701027:35

Обозначение части границ		Горизонтальное проложение (S), м	Описание прохождения части границ	Отметка о наличии земельного спора о местоположении границ земельного участка
от т.	до т.			
1	2	3	4	5
—	—	—	—	—

3. Общие сведения об уточняемом земельном участке с кадастровым номером 74:08:4701027:35

№ п/п	Наименование характеристик земельного участка	Значение характеристики
1	2	3
1	Адрес земельного участка	—
	Местоположение земельного участка (при отсутствии присвоенного адреса)	Местоположение установлено относительно ориентира, расположенного в границах участка. Почтовый адрес ориентира: обл. Челябинская, р-н Карталинский, г. Карталы, садоводческое общество "Локомотив", кв-л 2, участок 84.
	Дополнительные сведения о местоположении земельного участка	садоводческое общество "Локомотив", кв-л 2, участок 84
2	Площадь земельного участка \pm величина погрешности определения площади ($P \pm \Delta P$), м ²	— \pm —
3	Формула, примененная для расчета предельной допустимой погрешности определения площади земельного участка (ΔP), м ²	—
4	Площадь земельного участка согласно сведениям Единого государственного реестра недвижимости ($P_{\text{кад}}$), м ²	300
5	Оценка расхождения P и $P_{\text{кад}}$ ($P - P_{\text{кад}}$), м ²	—
6	Предельный минимальный и максимальный размеры земельного участка ($P_{\text{мин}}$ и $P_{\text{макс}}$), м ²	—
7	Кадастровый или иной номер (обозначение) здания, сооружения, объекта незавершенного строительства, расположенного на земельном участке	—
8	Иные сведения	—

КАРТА-ПЛАН ТЕРРИТОРИИ
Сведения об уточняемых земельных участках

1. Сведения о характерных точках границы уточняемого земельного участка с кадастровым номером 74:08:4701027:36
Зона № —

Обозначение характерных точек границ	Существующие координаты, м		Уточненные координаты, м		Метод определения координат	Средняя квадратическа я погрешность определения координат характерной точки (M_t), м	Формулы, примененные для расчета средней квадратической погрешности определения координат характерной точки (M_t), м
	X	Y	X	Y			
1	2	3	4	5	6	7	8
—	—	—	—	—	—	—	—

2. Сведения о частях границ уточняемого земельного участка с кадастровым номером 74:08:4701027:36

Обозначение части границ		Горизонтальное проложение (S), м	Описание прохождения части границ	Отметка о наличии земельного спора о местоположении границ земельного участка
от т.	до т.			
1	2	3	4	5
—	—	—	—	—

3. Общие сведения об уточняемом земельном участке с кадастровым номером 74:08:4701027:36

№ п/п	Наименование характеристик земельного участка	Значение характеристики
1	2	3
1	Адрес земельного участка	—
	Местоположение земельного участка (при отсутствии присвоенного адреса)	Местоположение установлено относительно ориентира, расположенного в границах участка. Почтовый адрес ориентира: обл. Челябинская, р-н Карталинский, г. Карталы, садоводческое общество "Локомотив", кв-л 5, участок 191.
	Дополнительные сведения о местоположении земельного участка	садоводческое общество "Локомотив", кв-л 5, участок 191
2	Площадь земельного участка \pm величина погрешности определения площади ($P \pm \Delta P$), м ²	— \pm —
3	Формула, примененная для расчета предельной допустимой погрешности определения площади земельного участка (ΔP), м ²	—
4	Площадь земельного участка согласно сведениям Единого государственного реестра недвижимости ($P_{\text{кад}}$), м ²	300
5	Оценка расхождения P и $P_{\text{кад}}$ ($P - P_{\text{кад}}$), м ²	—

КАРТА-ПЛАН ТЕРРИТОРИИ
Сведения об уточняемых земельных участках

1	2	3
6	Предельный минимальный и максимальный размеры земельного участка (Р _{мин} и Р _{макс}), м ²	—
7	Кадастровый или иной номер (обозначение) здания, сооружения, объекта незавершенного строительства, расположенного на земельном участке	—
8	Иные сведения	—

1. Сведения о характерных точках границы уточняемого земельного участка с кадастровым номером 74:08:4701027:37
Зона № —

Обозначение характерных точек границ	Существующие координаты, м		Уточненные координаты, м		Метод определения координат	Средняя квадратическая погрешность определения координат характерной точки (M _i), м	Формулы, примененные для расчета средней квадратической погрешности определения координат характерной точки (M _i), м
	X	Y	X	Y			
1	2	3	4	5	6	7	8
—	—	—	—	—	—	—	—

2. Сведения о частях границ уточняемого земельного участка с кадастровым номером 74:08:4701027:37

Обозначение части границ		Горизонтальное проложение (S), м	Описание прохождения части границ	Отметка о наличии земельного спора о местоположении границ земельного участка
от т.	до т.			
1	2	3	4	5
—	—	—	—	—

3. Общие сведения об уточняемом земельном участке с кадастровым номером 74:08:4701027:37

№ п/п	Наименование характеристик земельного участка	Значение характеристики
1	2	3
1	Адрес земельного участка	—
	Местоположение земельного участка (при отсутствии присвоенного адреса)	Местоположение установлено относительно ориентира, расположенного в границах участка. Почтовый адрес ориентира: обл. Челябинская, р-н Карталинский, г. Карталы, садоводческое общество "Локомотив", кв-л 25, участок 868.
	Дополнительные сведения о местоположении земельного участка	садоводческое общество "Локомотив", кв-л 25, участок 868

КАРТА-ПЛАН ТЕРРИТОРИИ
Сведения об уточняемых земельных участках

1	2	3
2	Площадь земельного участка \pm величина погрешности определения площади ($P \pm \Delta P$), м ²	— \pm —
3	Формула, примененная для расчета предельной допустимой погрешности определения площади земельного участка (ΔP), м ²	—
4	Площадь земельного участка согласно сведениям Единого государственного реестра недвижимости ($P_{\text{кад}}$), м ²	400
5	Оценка расхождения P и $P_{\text{кад}}$ ($P - P_{\text{кад}}$), м ²	—
6	Предельный минимальный и максимальный размеры земельного участка ($P_{\text{мин}}$ и $P_{\text{макс}}$), м ²	—
7	Кадастровый или иной номер (обозначение) здания, сооружения, объекта незавершенного строительства, расположенного на земельном участке	—
8	Иные сведения	—

1. Сведения о характерных точках границы уточняемого земельного участка с кадастровым номером 74:08:4701027:39

Зона № —

Обозначение характерных точек границ	Существующие координаты, м		Уточненные координаты, м		Метод определения координат	Средняя квадратическа я погрешность определения координат характерной точки (M_t), м	Формулы, примененные для расчета средней квадратической погрешности определения координат характерной точки (M_t), м
	X	Y	X	Y			
1	2	3	4	5	6	7	8
—	—	—	—	—	—	—	—

2. Сведения о частях границ уточняемого земельного участка с кадастровым номером 74:08:4701027:39

Обозначение части границ		Горизонтальное проложение (S), м	Описание прохождения части границ	Отметка о наличии земельного спора о местоположении границ земельного участка
от т.	до т.			
1	2	3	4	5
—	—	—	—	—

КАРТА-ПЛАН ТЕРРИТОРИИ
Сведения об уточняемых земельных участках

2. Сведения о частях границ уточняемого земельного участка с кадастровым номером 74:08:4701027:40

Обозначение части границ		Горизонтальное проложение (S), м	Описание прохождения части границ	Отметка о наличии земельного спора о местоположении границ земельного участка
от т.	до т.			
1	2	3	4	5
—	—	—	—	—

3. Общие сведения об уточняемом земельном участке с кадастровым номером 74:08:4701027:40

№ п/п	Наименование характеристик земельного участка	Значение характеристики
1	2	3
1	Адрес земельного участка	—
	Местоположение земельного участка (при отсутствии присвоенного адреса)	Местоположение установлено относительно ориентира, расположенного в границах участка. Почтовый адрес ориентира: обл. Челябинская, р-н Карталинский, г. Карталы, садоводческое общество "Локомотив", кв-л 29.
	Дополнительные сведения о местоположении земельного участка	садоводческое общество "Локомотив", кв-л 29
2	Площадь земельного участка \pm величина погрешности определения площади ($P \pm \Delta P$), м ²	— \pm —
3	Формула, примененная для расчета предельной допустимой погрешности определения площади земельного участка (ΔP), м ²	—
4	Площадь земельного участка согласно сведениям Единого государственного реестра недвижимости ($P_{\text{кад}}$), м ²	300
5	Оценка расхождения P и $P_{\text{кад}}$ ($P - P_{\text{кад}}$), м ²	—
6	Предельный минимальный и максимальный размеры земельного участка ($P_{\text{мин}}$ и $P_{\text{макс}}$), м ²	—
7	Кадастровый или иной номер (обозначение) здания, сооружения, объекта незавершенного строительства, расположенного на земельном участке	—
8	Иные сведения	—

КАРТА-ПЛАН ТЕРРИТОРИИ
Сведения об уточняемых земельных участках

1. Сведения о характерных точках границы уточняемого земельного участка с кадастровым номером 74:08:4701027:41
Зона № —

Обозначение характерных точек границ	Существующие координаты, м		Уточненные координаты, м		Метод определения координат	Средняя квадратическая погрешность определения координат характерной точки (M_t), м	Формулы, примененные для расчета средней квадратической погрешности определения координат характерной точки (M_t), м
	X	Y	X	Y			
1	2	3	4	5	6	7	8
—	—	—	—	—	—	—	—

2. Сведения о частях границ уточняемого земельного участка с кадастровым номером 74:08:4701027:41

Обозначение части границ		Горизонтальное проложение (S), м	Описание прохождения части границ	Отметка о наличии земельного спора о местоположении границ земельного участка
от т.	до т.			
1	2	3	4	5
—	—	—	—	—

3. Общие сведения об уточняемом земельном участке с кадастровым номером 74:08:4701027:41

№ п/п	Наименование характеристик земельного участка	Значение характеристики
1	2	3
1	Адрес земельного участка	—
	Местоположение земельного участка (при отсутствии присвоенного адреса)	Местоположение установлено относительно ориентира, расположенного в границах участка. Почтовый адрес ориентира: обл. Челябинская, р-н Карталинский, г. Карталы, садоводческое общество "Локомотив", кв-л 29.
	Дополнительные сведения о местоположении земельного участка	садоводческое общество "Локомотив", кв-л 29
2	Площадь земельного участка \pm величина погрешности определения площади ($P \pm \Delta P$), м ²	— \pm —
3	Формула, примененная для расчета предельной допустимой погрешности определения площади земельного участка (ΔP), м ²	—
4	Площадь земельного участка согласно сведениям Единого государственного реестра недвижимости ($P_{кад}$), м ²	600
5	Оценка расхождения P и $P_{кад}$ ($P - P_{кад}$), м ²	—

КАРТА-ПЛАН ТЕРРИТОРИИ
Сведения об уточняемых земельных участках

1	2	3
6	Предельный минимальный и максимальный размеры земельного участка (Р _{мин} и Р _{макс}), м ²	—
7	Кадастровый или иной номер (обозначение) здания, сооружения, объекта незавершенного строительства, расположенного на земельном участке	—
8	Иные сведения	—

1. Сведения о характерных точках границы уточняемого земельного участка с кадастровым номером 74:08:4701027:42
Зона № —

Обозначение характерных точек границ	Существующие координаты, м		Уточненные координаты, м		Метод определения координат	Средняя квадратическая погрешность определения координат характерной точки (M _i), м	Формулы, примененные для расчета средней квадратической погрешности определения координат характерной точки (M _i), м
	X	Y	X	Y			
1	2	3	4	5	6	7	8
—	—	—	—	—	—	—	—

2. Сведения о частях границ уточняемого земельного участка с кадастровым номером 74:08:4701027:42

Обозначение части границ		Горизонтальное проложение (S), м	Описание прохождения части границ	Отметка о наличии земельного спора о местоположении границ земельного участка
от т.	до т.			
1	2	3	4	5
—	—	—	—	—

3. Общие сведения об уточняемом земельном участке с кадастровым номером 74:08:4701027:42

№ п/п	Наименование характеристик земельного участка	Значение характеристики
1	2	3
1	Адрес земельного участка	—
	Местоположение земельного участка (при отсутствии присвоенного адреса)	Местоположение установлено относительно ориентира, расположенного в границах участка. Почтовый адрес ориентира: обл. Челябинская, р-н Карталинский, г. Карталы, садоводческое общество "Локомотив", кв-л 5, участок 181.
	Дополнительные сведения о местоположении земельного участка	садоводческое общество "Локомотив", кв-л 5, участок 181

КАРТА-ПЛАН ТЕРРИТОРИИ
Сведения об уточняемых земельных участках

1	2	3
2	Площадь земельного участка \pm величина погрешности определения площади ($P \pm \Delta P$), м ²	— \pm —
3	Формула, примененная для расчета предельной допустимой погрешности определения площади земельного участка (ΔP), м ²	—
4	Площадь земельного участка согласно сведениям Единого государственного реестра недвижимости ($P_{\text{кад}}$), м ²	600
5	Оценка расхождения P и $P_{\text{кад}}$ ($P - P_{\text{кад}}$), м ²	—
6	Предельный минимальный и максимальный размеры земельного участка ($P_{\text{мин}}$ и $P_{\text{макс}}$), м ²	—
7	Кадастровый или иной номер (обозначение) здания, сооружения, объекта незавершенного строительства, расположенного на земельном участке	—
8	Иные сведения	—

1. Сведения о характерных точках границы уточняемого земельного участка с кадастровым номером 74:08:4701027:44
Зона № 2

Обозначение характерных точек границ	Существующие координаты, м		Уточненные координаты, м		Метод определения координат	Средняя квадратическа я погрешность определения координат характерной точки (M_t), м	Формулы, примененные для расчета средней квадратической погрешности определения координат характерной точки (M_t), м
	X	Y	X	Y			
1	2	3	4	5	6	7	8
н144У	—	—	370688,51	2272913,94	Метод спутниковых геодезических измерений (определений)	0,10	$M_t = 0,1$ м
н145У	—	—	370690,02	2272923,24	Метод спутниковых геодезических измерений (определений)	0,10	$M_t = 0,1$ м
н146У	—	—	370690,83	2272923,09	Метод спутниковых геодезических	0,10	$M_t = 0,1$ м

КАРТА-ПЛАН ТЕРРИТОРИИ
Сведения об уточняемых земельных участках

					измерений (определений)		
н147У	—	—	370691,76	2272936,30	Метод спутниковых геодезических измерений (определений)	0,10	Mt = 0,1 м
н207У	—	—	370661,04	2272938,74	Метод спутниковых геодезических измерений (определений)	0,10	Mt = 0,1 м
н208У	—	—	370659,03	2272930,10	Метод спутниковых геодезических измерений (определений)	0,10	Mt = 0,1 м
н209У	—	—	370658,06	2272917,70	Метод спутниковых геодезических измерений (определений)	0,10	Mt = 0,1 м
н144У	—	—	370688,51	2272913,94	Метод спутниковых геодезических измерений (определений)	0,10	Mt = 0,1 м

2. Сведения о частях границ уточняемого земельного участка с кадастровым номером 74:08:4701027:44

Обозначение части границ		Горизонтальное проложение (S), м	Описание прохождения части границ	Отметка о наличии земельного спора о местоположении границ земельного участка
от т.	до т.			
1	2	3	4	5
н144У	н145У	9,42	—	—
н145У	н146У	0,82	—	—
н146У	н147У	13,24	—	—
н147У	н207У	30,82	—	—
н207У	н208У	8,87	—	—
н208У	н209У	12,44	—	—
н209У	н144У	30,68	—	—

КАРТА-ПЛАН ТЕРРИТОРИИ
Сведения об уточняемых земельных участках

2. Сведения о частях границ уточняемого земельного участка с кадастровым номером 74:08:4701027:45

Обозначение части границ		Горизонтальное проложение (S), м	Описание прохождения части границ	Отметка о наличии земельного спора о местоположении границ земельного участка
от т.	до т.			
1	2	3	4	5
—	—	—	—	—

3. Общие сведения об уточняемом земельном участке с кадастровым номером 74:08:4701027:45

№ п/п	Наименование характеристик земельного участка	Значение характеристики
1	2	3
1	Адрес земельного участка	—
	Местоположение земельного участка (при отсутствии присвоенного адреса)	Местоположение установлено относительно ориентира, расположенного в границах участка. Почтовый адрес ориентира: обл. Челябинская, р-н Карталинский, г. Карталы, садоводческое общество "Локомотив", кв-л 10, участок 367.
	Дополнительные сведения о местоположении земельного участка	садоводческое общество "Локомотив", кв-л 10, участок 367
2	Площадь земельного участка \pm величина погрешности определения площади ($P \pm \Delta P$), м ²	— \pm —
3	Формула, примененная для расчета предельной допустимой погрешности определения площади земельного участка (ΔP), м ²	—
4	Площадь земельного участка согласно сведениям Единого государственного реестра недвижимости ($P_{\text{кад}}$), м ²	600
5	Оценка расхождения P и $P_{\text{кад}}$ ($P - P_{\text{кад}}$), м ²	—
6	Предельный минимальный и максимальный размеры земельного участка ($P_{\text{мин}}$ и $P_{\text{макс}}$), м ²	—
7	Кадастровый или иной номер (обозначение) здания, сооружения, объекта незавершенного строительства, расположенного на земельном участке	—
8	Иные сведения	—

КАРТА-ПЛАН ТЕРРИТОРИИ
Сведения об уточняемых земельных участках

1. Сведения о характерных точках границы уточняемого земельного участка с кадастровым номером 74:08:4701027:46
Зона № —

Обозначение характерных точек границ	Существующие координаты, м		Уточненные координаты, м		Метод определения координат	Средняя квадратическа я погрешность определения координат характерной точки (M_t), м	Формулы, примененные для расчета средней квадратической погрешности определения координат характерной точки (M_t), м
	X	Y	X	Y			
1	2	3	4	5	6	7	8
—	—	—	—	—	—	—	—

2. Сведения о частях границ уточняемого земельного участка с кадастровым номером 74:08:4701027:46

Обозначение части границ		Горизонтальное проложение (S), м	Описание прохождения части границ	Отметка о наличии земельного спора о местоположении границ земельного участка
от т.	до т.			
1	2	3	4	5
—	—	—	—	—

3. Общие сведения об уточняемом земельном участке с кадастровым номером 74:08:4701027:46

№ п/п	Наименование характеристик земельного участка	Значение характеристики
1	2	3
	Адрес земельного участка	—
1	Местоположение земельного участка (при отсутствии присвоенного адреса)	Местоположение установлено относительно ориентира, расположенного в границах участка. Почтовый адрес ориентира: обл. Челябинская, р-н Карталинский, г. Карталы, садоводческое общество "Локомотив", кв-л 8, участок 295.
	Дополнительные сведения о местоположении земельного участка	садоводческое общество "Локомотив", кв-л 8, участок 295
2	Площадь земельного участка \pm величина погрешности определения площади ($P \pm \Delta P$), м ²	— \pm —
3	Формула, примененная для расчета предельной допустимой погрешности определения площади земельного участка (ΔP), м ²	—
4	Площадь земельного участка согласно сведениям Единого государственного реестра недвижимости ($P_{\text{кад}}$), м ²	340
5	Оценка расхождения P и $P_{\text{кад}}$ ($P - P_{\text{кад}}$), м ²	—

КАРТА-ПЛАН ТЕРРИТОРИИ
Сведения об уточняемых земельных участках

1	2	3
6	Предельный минимальный и максимальный размеры земельного участка (Рмин и Рмакс), м ²	—
7	Кадастровый или иной номер (обозначение) здания, сооружения, объекта незавершенного строительства, расположенного на земельном участке	—
8	Иные сведения	—

1. Сведения о характерных точках границы уточняемого земельного участка с кадастровым номером 74:08:4701027:47
Зона № —

Обозначение характерных точек границ	Существующие координаты, м		Уточненные координаты, м		Метод определения координат	Средняя квадратическая погрешность определения координат характерной точки (M _i), м	Формулы, примененные для расчета средней квадратической погрешности определения координат характерной точки (M _i), м
	X	Y	X	Y			
1	2	3	4	5	6	7	8
—	—	—	—	—	—	—	—

2. Сведения о частях границ уточняемого земельного участка с кадастровым номером 74:08:4701027:47

Обозначение части границ		Горизонтальное проложение (S), м	Описание прохождения части границ	Отметка о наличии земельного спора о местоположении границ земельного участка
от т.	до т.			
1	2	3	4	5
—	—	—	—	—

3. Общие сведения об уточняемом земельном участке с кадастровым номером 74:08:4701027:47

№ п/п	Наименование характеристик земельного участка	Значение характеристики
1	2	3
1	Адрес земельного участка	—
	Местоположение земельного участка (при отсутствии присвоенного адреса)	Местоположение установлено относительно ориентира, расположенного в границах участка. Почтовый адрес ориентира: обл. Челябинская, р-н Карталинский, г. Карталы, садоводческое общество "Локомотив", кв-л 8.
	Дополнительные сведения о местоположении земельного участка	садоводческое общество "Локомотив", кв-л 8

КАРТА-ПЛАН ТЕРРИТОРИИ
Сведения об уточняемых земельных участках

1	2	3
2	Площадь земельного участка \pm величина погрешности определения площади ($P \pm \Delta P$), м ²	— \pm —
3	Формула, примененная для расчета предельной допустимой погрешности определения площади земельного участка (ΔP), м ²	—
4	Площадь земельного участка согласно сведениям Единого государственного реестра недвижимости ($P_{\text{кад}}$), м ²	600
5	Оценка расхождения P и $P_{\text{кад}}$ ($P - P_{\text{кад}}$), м ²	—
6	Предельный минимальный и максимальный размеры земельного участка ($P_{\text{мин}}$ и $P_{\text{макс}}$), м ²	—
7	Кадастровый или иной номер (обозначение) здания, сооружения, объекта незавершенного строительства, расположенного на земельном участке	—
8	Иные сведения	—

1. Сведения о характерных точках границы уточняемого земельного участка с кадастровым номером 74:08:4701027:48

Зона № —

Обозначение характерных точек границ	Существующие координаты, м		Уточненные координаты, м		Метод определения координат	Средняя квадратическа я погрешность определения координат характерной точки (M_t), м	Формулы, примененные для расчета средней квадратической погрешности определения координат характерной точки (M_t), м
	X	Y	X	Y			
1	2	3	4	5	6	7	8
—	—	—	—	—	—	—	—

2. Сведения о частях границ уточняемого земельного участка с кадастровым номером 74:08:4701027:48

Обозначение части границ		Горизонтальное проложение (S), м	Описание прохождения части границ	Отметка о наличии земельного спора о местоположении границ земельного участка
от т.	до т.			
1	2	3	4	5
—	—	—	—	—

КАРТА-ПЛАН ТЕРРИТОРИИ
Сведения об уточняемых земельных участках

2. Сведения о частях границ уточняемого земельного участка с кадастровым номером 74:08:4701027:49

Обозначение части границ		Горизонтальное проложение (S), м	Описание прохождения части границ	Отметка о наличии земельного спора о местоположении границ земельного участка
от т.	до т.			
1	2	3	4	5
—	—	—	—	—

3. Общие сведения об уточняемом земельном участке с кадастровым номером 74:08:4701027:49

№ п/п	Наименование характеристик земельного участка	Значение характеристики
1	2	3
1	Адрес земельного участка	—
	Местоположение земельного участка (при отсутствии присвоенного адреса)	Местоположение установлено относительно ориентира, расположенного в границах участка. Почтовый адрес ориентира: обл. Челябинская, р-н Карталинский, г. Карталы, садоводческое общество "Локомотив", кв-л ОБ, участок 1089.
	Дополнительные сведения о местоположении земельного участка	садоводческое общество "Локомотив", кв-л ОБ, участок 1089
2	Площадь земельного участка \pm величина погрешности определения площади ($P \pm \Delta P$), м ²	— \pm —
3	Формула, примененная для расчета предельной допустимой погрешности определения площади земельного участка (ΔP), м ²	—
4	Площадь земельного участка согласно сведениям Единого государственного реестра недвижимости ($P_{\text{кад}}$), м ²	550
5	Оценка расхождения P и $P_{\text{кад}}$ ($P - P_{\text{кад}}$), м ²	—
6	Предельный минимальный и максимальный размеры земельного участка ($P_{\text{мин}}$ и $P_{\text{макс}}$), м ²	—
7	Кадастровый или иной номер (обозначение) здания, сооружения, объекта незавершенного строительства, расположенного на земельном участке	—
8	Иные сведения	—

КАРТА-ПЛАН ТЕРРИТОРИИ
Сведения об уточняемых земельных участках

1. Сведения о характерных точках границы уточняемого земельного участка с кадастровым номером 74:08:4701027:50
Зона № —

Обозначение характерных точек границ	Существующие координаты, м		Уточненные координаты, м		Метод определения координат	Средняя квадратическая погрешность определения координат характерной точки (M_t), м	Формулы, примененные для расчета средней квадратической погрешности определения координат характерной точки (M_t), м
	X	Y	X	Y			
1	2	3	4	5	6	7	8
—	—	—	—	—	—	—	—

2. Сведения о частях границ уточняемого земельного участка с кадастровым номером 74:08:4701027:50

Обозначение части границ		Горизонтальное проложение (S), м	Описание прохождения части границ	Отметка о наличии земельного спора о местоположении границ земельного участка
от т.	до т.			
1	2	3	4	5
—	—	—	—	—

3. Общие сведения об уточняемом земельном участке с кадастровым номером 74:08:4701027:50

№ п/п	Наименование характеристик земельного участка	Значение характеристики
1	2	3
1	Адрес земельного участка	—
	Местоположение земельного участка (при отсутствии присвоенного адреса)	Местоположение установлено относительно ориентира, расположенного в границах участка. Почтовый адрес ориентира: обл. Челябинская, р-н Карталинский, г. Карталы, садоводческое общество "Локомотив", кв-л 0, участок 372.
	Дополнительные сведения о местоположении земельного участка	садоводческое общество "Локомотив", кв-л 0, участок 372
2	Площадь земельного участка \pm величина погрешности определения площади ($P \pm \Delta P$), м ²	— \pm —
3	Формула, примененная для расчета предельной допустимой погрешности определения площади земельного участка (ΔP), м ²	—
4	Площадь земельного участка согласно сведениям Единого государственного реестра недвижимости ($P_{\text{кад}}$), м ²	550
5	Оценка расхождения P и $P_{\text{кад}}$ ($P - P_{\text{кад}}$), м ²	—

КАРТА-ПЛАН ТЕРРИТОРИИ
Сведения об уточняемых земельных участках

1	2	3
6	Предельный минимальный и максимальный размеры земельного участка (Рмин и Рмакс), м ²	—
7	Кадастровый или иной номер (обозначение) здания, сооружения, объекта незавершенного строительства, расположенного на земельном участке	—
8	Иные сведения	—

1. Сведения о характерных точках границы уточняемого земельного участка с кадастровым номером 74:08:4701027:51
Зона № —

Обозначение характерных точек границ	Существующие координаты, м		Уточненные координаты, м		Метод определения координат	Средняя квадратическая погрешность определения координат характерной точки (M _i), м	Формулы, примененные для расчета средней квадратической погрешности определения координат характерной точки (M _i), м
	X	Y	X	Y			
1	2	3	4	5	6	7	8
—	—	—	—	—	—	—	—

2. Сведения о частях границ уточняемого земельного участка с кадастровым номером 74:08:4701027:51

Обозначение части границ		Горизонтальное проложение (S), м	Описание прохождения части границ	Отметка о наличии земельного спора о местоположении границ земельного участка
от т.	до т.			
1	2	3	4	5
—	—	—	—	—

3. Общие сведения об уточняемом земельном участке с кадастровым номером 74:08:4701027:51

№ п/п	Наименование характеристик земельного участка	Значение характеристики
1	2	3
1	Адрес земельного участка	—
	Местоположение земельного участка (при отсутствии присвоенного адреса)	Местоположение установлено относительно ориентира, расположенного в границах участка. Почтовый адрес ориентира: обл. Челябинская, р-н Карталинский, г. Карталы, садоводческое общество "Локомотив", кв-л 12, участок 422.
	Дополнительные сведения о местоположении земельного участка	садоводческое общество "Локомотив", кв-л 12, участок 422

КАРТА-ПЛАН ТЕРРИТОРИИ
Сведения об уточняемых земельных участках

1	2	3
2	Площадь земельного участка \pm величина погрешности определения площади ($P \pm \Delta P$), м ²	— \pm —
3	Формула, примененная для расчета предельной допустимой погрешности определения площади земельного участка (ΔP), м ²	—
4	Площадь земельного участка согласно сведениям Единого государственного реестра недвижимости ($P_{\text{кад}}$), м ²	600
5	Оценка расхождения P и $P_{\text{кад}}$ ($P - P_{\text{кад}}$), м ²	—
6	Предельный минимальный и максимальный размеры земельного участка ($P_{\text{мин}}$ и $P_{\text{макс}}$), м ²	—
7	Кадастровый или иной номер (обозначение) здания, сооружения, объекта незавершенного строительства, расположенного на земельном участке	—
8	Иные сведения	—

1. Сведения о характерных точках границы уточняемого земельного участка с кадастровым номером 74:08:4701027:52

Зона № —

Обозначение характерных точек границ	Существующие координаты, м		Уточненные координаты, м		Метод определения координат	Средняя квадратическа я погрешность определения координат характерной точки (M_t), м	Формулы, примененные для расчета средней квадратической погрешности определения координат характерной точки (M_t), м
	X	Y	X	Y			
1	2	3	4	5	6	7	8
—	—	—	—	—	—	—	—

2. Сведения о частях границ уточняемого земельного участка с кадастровым номером 74:08:4701027:52

Обозначение части границ		Горизонтальное проложение (S), м	Описание прохождения части границ	Отметка о наличии земельного спора о местоположении границ земельного участка
от т.	до т.			
1	2	3	4	5
—	—	—	—	—

КАРТА-ПЛАН ТЕРРИТОРИИ
Сведения об уточняемых земельных участках

2. Сведения о частях границ уточняемого земельного участка с кадастровым номером 74:08:4701027:53

Обозначение части границ		Горизонтальное проложение (S), м	Описание прохождения части границ	Отметка о наличии земельного спора о местоположении границ земельного участка
от т.	до т.			
1	2	3	4	5
—	—	—	—	—

3. Общие сведения об уточняемом земельном участке с кадастровым номером 74:08:4701027:53

№ п/п	Наименование характеристик земельного участка	Значение характеристики
1	2	3
	Адрес земельного участка	—
1	Местоположение земельного участка (при отсутствии присвоенного адреса)	Местоположение установлено относительно ориентира, расположенного в границах участка. Почтовый адрес ориентира: Челябинская область, р-н Карталинский, г. Карталы, садоводческое общество "Локомотив", кв-л 14, участок 1021.
	Дополнительные сведения о местоположении земельного участка	обл. Челябинская, р-н Карталинский, г. Карталы садоводческое общество "Локомотив", кв-л 14, участок 1021
2	Площадь земельного участка \pm величина погрешности определения площади ($P \pm \Delta P$), м ²	— \pm —
3	Формула, примененная для расчета предельной допустимой погрешности определения площади земельного участка (ΔP), м ²	—
4	Площадь земельного участка согласно сведениям Единого государственного реестра недвижимости ($P_{\text{кад}}$), м ²	399
5	Оценка расхождения P и $P_{\text{кад}}$ ($P - P_{\text{кад}}$), м ²	—
6	Предельный минимальный и максимальный размеры земельного участка ($P_{\text{мин}}$ и $P_{\text{макс}}$), м ²	—
7	Кадастровый или иной номер (обозначение) здания, сооружения, объекта незавершенного строительства, расположенного на земельном участке	—
8	Иные сведения	—

КАРТА-ПЛАН ТЕРРИТОРИИ
Сведения об уточняемых земельных участках

1. Сведения о характерных точках границы уточняемого земельного участка с кадастровым номером 74:08:4701027:54
Зона № —

Обозначение характерных точек границ	Существующие координаты, м		Уточненные координаты, м		Метод определения координат	Средняя квадратическая погрешность определения координат характерной точки (M_t), м	Формулы, примененные для расчета средней квадратической погрешности определения координат характерной точки (M_t), м
	X	Y	X	Y			
1	2	3	4	5	6	7	8
—	—	—	—	—	—	—	—

2. Сведения о частях границ уточняемого земельного участка с кадастровым номером 74:08:4701027:54

Обозначение части границ		Горизонтальное проложение (S), м	Описание прохождения части границ	Отметка о наличии земельного спора о местоположении границ земельного участка
от т.	до т.			
1	2	3	4	5
—	—	—	—	—

3. Общие сведения об уточняемом земельном участке с кадастровым номером 74:08:4701027:54

№ п/п	Наименование характеристик земельного участка	Значение характеристики
1	2	3
1	Адрес земельного участка	—
	Местоположение земельного участка (при отсутствии присвоенного адреса)	Местоположение установлено относительно ориентира, расположенного в границах участка. Почтовый адрес ориентира: обл. Челябинская, р-н Карталинский, г. Карталы, садоводческое общество "Локомотив", кв-л 14.
	Дополнительные сведения о местоположении земельного участка	садоводческое общество "Локомотив", кв-л 14
2	Площадь земельного участка \pm величина погрешности определения площади ($P \pm \Delta P$), м ²	— \pm —
3	Формула, примененная для расчета предельной допустимой погрешности определения площади земельного участка (ΔP), м ²	—
4	Площадь земельного участка согласно сведениям Единого государственного реестра недвижимости ($P_{кад}$), м ²	600
5	Оценка расхождения P и $P_{кад}$ ($P - P_{кад}$), м ²	—

КАРТА-ПЛАН ТЕРРИТОРИИ
Сведения об уточняемых земельных участках

1	2	3
6	Предельный минимальный и максимальный размеры земельного участка (Рмин и Рмакс), м ²	—
7	Кадастровый или иной номер (обозначение) здания, сооружения, объекта незавершенного строительства, расположенного на земельном участке	—
8	Иные сведения	—

1. Сведения о характерных точках границы уточняемого земельного участка с кадастровым номером 74:08:4701027:55
Зона № —

Обозначение характерных точек границ	Существующие координаты, м		Уточненные координаты, м		Метод определения координат	Средняя квадратическая погрешность определения координат характерной точки (M _i), м	Формулы, примененные для расчета средней квадратической погрешности определения координат характерной точки (M _i), м
	X	Y	X	Y			
1	2	3	4	5	6	7	8
—	—	—	—	—	—	—	—

2. Сведения о частях границ уточняемого земельного участка с кадастровым номером 74:08:4701027:55

Обозначение части границ		Горизонтальное проложение (S), м	Описание прохождения части границ	Отметка о наличии земельного спора о местоположении границ земельного участка
от т.	до т.			
1	2	3	4	5
—	—	—	—	—

3. Общие сведения об уточняемом земельном участке с кадастровым номером 74:08:4701027:55

№ п/п	Наименование характеристик земельного участка	Значение характеристики
1	2	3
1	Адрес земельного участка	—
	Местоположение земельного участка (при отсутствии присвоенного адреса)	Местоположение установлено относительно ориентира, расположенного в границах участка. Почтовый адрес ориентира: обл. Челябинская, р-н Карталинский, г. Карталы, садоводческое общество "Локомотив", кв-л 14.
	Дополнительные сведения о местоположении земельного участка	садоводческое общество "Локомотив", кв-л 14

КАРТА-ПЛАН ТЕРРИТОРИИ
Сведения об уточняемых земельных участках

1	2	3
2	Площадь земельного участка \pm величина погрешности определения площади ($P \pm \Delta P$), м ²	— \pm —
3	Формула, примененная для расчета предельной допустимой погрешности определения площади земельного участка (ΔP), м ²	—
4	Площадь земельного участка согласно сведениям Единого государственного реестра недвижимости ($P_{\text{кад}}$), м ²	679
5	Оценка расхождения P и $P_{\text{кад}}$ ($P - P_{\text{кад}}$), м ²	—
6	Предельный минимальный и максимальный размеры земельного участка ($P_{\text{мин}}$ и $P_{\text{макс}}$), м ²	—
7	Кадастровый или иной номер (обозначение) здания, сооружения, объекта незавершенного строительства, расположенного на земельном участке	—
8	Иные сведения	—

1. Сведения о характерных точках границы уточняемого земельного участка с кадастровым номером 74:08:4701027:56

Зона № —

Обозначение характерных точек границ	Существующие координаты, м		Уточненные координаты, м		Метод определения координат	Средняя квадратическа я погрешность определения координат характерной точки (M_t), м	Формулы, примененные для расчета средней квадратической погрешности определения координат характерной точки (M_t), м
	X	Y	X	Y			
1	2	3	4	5	6	7	8
—	—	—	—	—	—	—	—

2. Сведения о частях границ уточняемого земельного участка с кадастровым номером 74:08:4701027:56

Обозначение части границ		Горизонтальное проложение (S), м	Описание прохождения части границ	Отметка о наличии земельного спора о местоположении границ земельного участка
от т.	до т.			
1	2	3	4	5
—	—	—	—	—

КАРТА-ПЛАН ТЕРРИТОРИИ
Сведения об уточняемых земельных участках

2. Сведения о частях границ уточняемого земельного участка с кадастровым номером 74:08:4701027:57

Обозначение части границ		Горизонтальное проложение (S), м	Описание прохождения части границ	Отметка о наличии земельного спора о местоположении границ земельного участка
от т.	до т.			
1	2	3	4	5
—	—	—	—	—

3. Общие сведения об уточняемом земельном участке с кадастровым номером 74:08:4701027:57

№ п/п	Наименование характеристик земельного участка	Значение характеристики
1	2	3
1	Адрес земельного участка	—
	Местоположение земельного участка (при отсутствии присвоенного адреса)	Местоположение установлено относительно ориентира, расположенного в границах участка. Почтовый адрес ориентира: обл. Челябинская, р-н Карталинский, г. Карталы, садоводческое общество "Локомотив", кв-л 28, участок 955.
	Дополнительные сведения о местоположении земельного участка	садоводческое общество "Локомотив", кв-л 28, участок 955
2	Площадь земельного участка \pm величина погрешности определения площади ($P \pm \Delta P$), м ²	— \pm —
3	Формула, примененная для расчета предельной допустимой погрешности определения площади земельного участка (ΔP), м ²	—
4	Площадь земельного участка согласно сведениям Единого государственного реестра недвижимости ($P_{\text{кад}}$), м ²	400
5	Оценка расхождения P и $P_{\text{кад}}$ ($P - P_{\text{кад}}$), м ²	—
6	Предельный минимальный и максимальный размеры земельного участка ($P_{\text{мин}}$ и $P_{\text{макс}}$), м ²	—
7	Кадастровый или иной номер (обозначение) здания, сооружения, объекта незавершенного строительства, расположенного на земельном участке	—
8	Иные сведения	—

КАРТА-ПЛАН ТЕРРИТОРИИ
Сведения об уточняемых земельных участках

1. Сведения о характерных точках границы уточняемого земельного участка с кадастровым номером 74:08:4701027:58
Зона № —

Обозначение характерных точек границ	Существующие координаты, м		Уточненные координаты, м		Метод определения координат	Средняя квадратическая погрешность определения координат характерной точки (M_t), м	Формулы, примененные для расчета средней квадратической погрешности определения координат характерной точки (M_t), м
	X	Y	X	Y			
1	2	3	4	5	6	7	8
—	—	—	—	—	—	—	—

2. Сведения о частях границ уточняемого земельного участка с кадастровым номером 74:08:4701027:58

Обозначение части границ		Горизонтальное проложение (S), м	Описание прохождения части границ	Отметка о наличии земельного спора о местоположении границ земельного участка
от т.	до т.			
1	2	3	4	5
—	—	—	—	—

3. Общие сведения об уточняемом земельном участке с кадастровым номером 74:08:4701027:58

№ п/п	Наименование характеристик земельного участка	Значение характеристики
1	2	3
1	Адрес земельного участка	—
	Местоположение земельного участка (при отсутствии присвоенного адреса)	Местоположение установлено относительно ориентира, расположенного в границах участка. Почтовый адрес ориентира: обл. Челябинская, р-н Карталинский, г. Карталы, садоводческое общество "Локомотив", участок 482.
	Дополнительные сведения о местоположении земельного участка	садоводческое общество "Локомотив", участок 482
2	Площадь земельного участка \pm величина погрешности определения площади ($P \pm \Delta P$), м ²	— \pm —
3	Формула, примененная для расчета предельной допустимой погрешности определения площади земельного участка (ΔP), м ²	—
4	Площадь земельного участка согласно сведениям Единого государственного реестра недвижимости ($P_{кад}$), м ²	727
5	Оценка расхождения P и $P_{кад}$ ($P - P_{кад}$), м ²	—

КАРТА-ПЛАН ТЕРРИТОРИИ
Сведения об уточняемых земельных участках

1	2	3
6	Предельный минимальный и максимальный размеры земельного участка (Р _{мин} и Р _{макс}), м ²	—
7	Кадастровый или иной номер (обозначение) здания, сооружения, объекта незавершенного строительства, расположенного на земельном участке	—
8	Иные сведения	—

1. Сведения о характерных точках границы уточняемого земельного участка с кадастровым номером 74:08:4701027:59
Зона № —

Обозначение характерных точек границ	Существующие координаты, м		Уточненные координаты, м		Метод определения координат	Средняя квадратическая погрешность определения координат характерной точки (M _i), м	Формулы, примененные для расчета средней квадратической погрешности определения координат характерной точки (M _i), м
	X	Y	X	Y			
1	2	3	4	5	6	7	8
—	—	—	—	—	—	—	—

2. Сведения о частях границ уточняемого земельного участка с кадастровым номером 74:08:4701027:59

Обозначение части границ		Горизонтальное проложение (S), м	Описание прохождения части границ	Отметка о наличии земельного спора о местоположении границ земельного участка
от т.	до т.			
1	2	3	4	5
—	—	—	—	—

3. Общие сведения об уточняемом земельном участке с кадастровым номером 74:08:4701027:59

№ п/п	Наименование характеристик земельного участка	Значение характеристики
1	2	3
1	Адрес земельного участка	—
	Местоположение земельного участка (при отсутствии присвоенного адреса)	Местоположение установлено относительно ориентира, расположенного в границах участка. Почтовый адрес ориентира: обл. Челябинская, р-н Карталинский, г. Карталы, садоводческое общество "Локомотив", кв-л 20, участок 675.
	Дополнительные сведения о местоположении земельного участка	садоводческое общество "Локомотив", кв-л 20, участок 675

КАРТА-ПЛАН ТЕРРИТОРИИ
Сведения об уточняемых земельных участках

1	2	3
2	Площадь земельного участка \pm величина погрешности определения площади ($P \pm \Delta P$), м ²	— \pm —
3	Формула, примененная для расчета предельной допустимой погрешности определения площади земельного участка (ΔP), м ²	—
4	Площадь земельного участка согласно сведениям Единого государственного реестра недвижимости ($P_{\text{кад}}$), м ²	600
5	Оценка расхождения P и $P_{\text{кад}}$ ($P - P_{\text{кад}}$), м ²	—
6	Предельный минимальный и максимальный размеры земельного участка ($P_{\text{мин}}$ и $P_{\text{макс}}$), м ²	—
7	Кадастровый или иной номер (обозначение) здания, сооружения, объекта незавершенного строительства, расположенного на земельном участке	—
8	Иные сведения	—

1. Сведения о характерных точках границы уточняемого земельного участка с кадастровым номером 74:08:4701027:60

Зона № —

Обозначение характерных точек границ	Существующие координаты, м		Уточненные координаты, м		Метод определения координат	Средняя квадратическа я погрешность определения координат характерной точки (M_t), м	Формулы, примененные для расчета средней квадратической погрешности определения координат характерной точки (M_t), м
	X	Y	X	Y			
1	2	3	4	5	6	7	8
—	—	—	—	—	—	—	—

2. Сведения о частях границ уточняемого земельного участка с кадастровым номером 74:08:4701027:60

Обозначение части границ		Горизонтальное проложение (S), м	Описание прохождения части границ	Отметка о наличии земельного спора о местоположении границ земельного участка
от т.	до т.			
1	2	3	4	5
—	—	—	—	—

КАРТА-ПЛАН ТЕРРИТОРИИ
Сведения об уточняемых земельных участках

2. Сведения о частях границ уточняемого земельного участка с кадастровым номером 74:08:4701027:61

Обозначение части границ		Горизонтальное проложение (S), м	Описание прохождения части границ	Отметка о наличии земельного спора о местоположении границ земельного участка
от т.	до т.			
1	2	3	4	5
—	—	—	—	—

3. Общие сведения об уточняемом земельном участке с кадастровым номером 74:08:4701027:61

№ п/п	Наименование характеристик земельного участка	Значение характеристики
1	2	3
1	Адрес земельного участка	—
	Местоположение земельного участка (при отсутствии присвоенного адреса)	Местоположение установлено относительно ориентира, расположенного в границах участка. Почтовый адрес ориентира: обл. Челябинская, р-н Карталинский, г. Карталы, садоводческое общество "Локомотив", кв-л 20.
	Дополнительные сведения о местоположении земельного участка	садоводческое общество "Локомотив", кв-л 20
2	Площадь земельного участка \pm величина погрешности определения площади ($P \pm \Delta P$), м ²	— \pm —
3	Формула, примененная для расчета предельной допустимой погрешности определения площади земельного участка (ΔP), м ²	—
4	Площадь земельного участка согласно сведениям Единого государственного реестра недвижимости ($P_{\text{кад}}$), м ²	412
5	Оценка расхождения P и $P_{\text{кад}}$ ($P - P_{\text{кад}}$), м ²	—
6	Предельный минимальный и максимальный размеры земельного участка ($P_{\text{мин}}$ и $P_{\text{макс}}$), м ²	—
7	Кадастровый или иной номер (обозначение) здания, сооружения, объекта незавершенного строительства, расположенного на земельном участке	—
8	Иные сведения	—

КАРТА-ПЛАН ТЕРРИТОРИИ
Сведения об уточняемых земельных участках

1. Сведения о характерных точках границы уточняемого земельного участка с кадастровым номером 74:08:4701027:62
Зона № —

Обозначение характерных точек границ	Существующие координаты, м		Уточненные координаты, м		Метод определения координат	Средняя квадратическая погрешность определения координат характерной точки (M_t), м	Формулы, примененные для расчета средней квадратической погрешности определения координат характерной точки (M_t), м
	X	Y	X	Y			
1	2	3	4	5	6	7	8
—	—	—	—	—	—	—	—

2. Сведения о частях границ уточняемого земельного участка с кадастровым номером 74:08:4701027:62

Обозначение части границ		Горизонтальное проложение (S), м	Описание прохождения части границ	Отметка о наличии земельного спора о местоположении границ земельного участка
от т.	до т.			
1	2	3	4	5
—	—	—	—	—

3. Общие сведения об уточняемом земельном участке с кадастровым номером 74:08:4701027:62

№ п/п	Наименование характеристик земельного участка	Значение характеристики
1	2	3
1	Адрес земельного участка	—
	Местоположение земельного участка (при отсутствии присвоенного адреса)	Местоположение установлено относительно ориентира, расположенного в границах участка. Почтовый адрес ориентира: обл. Челябинская, р-н Карталинский, г. Карталы, садоводческое общество "Локомотив", кв-л 1, участок 8.
	Дополнительные сведения о местоположении земельного участка	садоводческое общество "Локомотив", кв-л 1, участок 8
2	Площадь земельного участка \pm величина погрешности определения площади ($P \pm \Delta P$), м ²	— \pm 9
3	Формула, примененная для расчета предельной допустимой погрешности определения площади земельного участка (ΔP), м ²	$\Delta P = 3,5 \cdot M_t \cdot \sqrt{P_{\text{док}}} = 3,5 \cdot 0,10 \cdot \sqrt{600} = 9$
4	Площадь земельного участка согласно сведениям Единого государственного реестра недвижимости ($P_{\text{кад}}$), м ²	600
5	Оценка расхождения P и $P_{\text{кад}}$ ($P - P_{\text{кад}}$), м ²	—

КАРТА-ПЛАН ТЕРРИТОРИИ
Сведения об уточняемых земельных участках

1	2	3
6	Предельный минимальный и максимальный размеры земельного участка (Рмин и Рмакс), м ²	—
7	Кадастровый или иной номер (обозначение) здания, сооружения, объекта незавершенного строительства, расположенного на земельном участке	—
8	Иные сведения	—

1. Сведения о характерных точках границы уточняемого земельного участка с кадастровым номером 74:08:4701027:63
Зона № —

Обозначение характерных точек границ	Существующие координаты, м		Уточненные координаты, м		Метод определения координат	Средняя квадратическая погрешность определения координат характерной точки (M _i), м	Формулы, примененные для расчета средней квадратической погрешности определения координат характерной точки (M _i), м
	X	Y	X	Y			
1	2	3	4	5	6	7	8
—	—	—	—	—	—	—	—

2. Сведения о частях границ уточняемого земельного участка с кадастровым номером 74:08:4701027:63

Обозначение части границ		Горизонтальное проложение (S), м	Описание прохождения части границ	Отметка о наличии земельного спора о местоположении границ земельного участка
от т.	до т.			
1	2	3	4	5
—	—	—	—	—

3. Общие сведения об уточняемом земельном участке с кадастровым номером 74:08:4701027:63

№ п/п	Наименование характеристик земельного участка	Значение характеристики
1	2	3
1	Адрес земельного участка	—
	Местоположение земельного участка (при отсутствии присвоенного адреса)	Местоположение установлено относительно ориентира, расположенного в границах участка. Почтовый адрес ориентира: обл. Челябинская, р-н Карталинский, г. Карталы, садоводческое общество "Локомотив", кв-л 7, участок 267.
	Дополнительные сведения о местоположении земельного участка	садоводческое общество "Локомотив", кв-л 7, участок 267

КАРТА-ПЛАН ТЕРРИТОРИИ
Сведения об уточняемых земельных участках

1	2	3
2	Площадь земельного участка \pm величина погрешности определения площади ($P \pm \Delta P$), м ²	— \pm —
3	Формула, примененная для расчета предельной допустимой погрешности определения площади земельного участка (ΔP), м ²	—
4	Площадь земельного участка согласно сведениям Единого государственного реестра недвижимости ($P_{\text{кад}}$), м ²	340
5	Оценка расхождения P и $P_{\text{кад}}$ ($P - P_{\text{кад}}$), м ²	—
6	Предельный минимальный и максимальный размеры земельного участка ($P_{\text{мин}}$ и $P_{\text{макс}}$), м ²	—
7	Кадастровый или иной номер (обозначение) здания, сооружения, объекта незавершенного строительства, расположенного на земельном участке	—
8	Иные сведения	—

1. Сведения о характерных точках границы уточняемого земельного участка с кадастровым номером 74:08:4701027:64

Зона № —

Обозначение характерных точек границ	Существующие координаты, м		Уточненные координаты, м		Метод определения координат	Средняя квадратическа я погрешность определения координат характерной точки (M_t), м	Формулы, примененные для расчета средней квадратической погрешности определения координат характерной точки (M_t), м
	X	Y	X	Y			
1	2	3	4	5	6	7	8
—	—	—	—	—	—	—	—

2. Сведения о частях границ уточняемого земельного участка с кадастровым номером 74:08:4701027:64

Обозначение части границ		Горизонтальное проложение (S), м	Описание прохождения части границ	Отметка о наличии земельного спора о местоположении границ земельного участка
от т.	до т.			
1	2	3	4	5
—	—	—	—	—

КАРТА-ПЛАН ТЕРРИТОРИИ
Сведения об уточняемых земельных участках

2. Сведения о частях границ уточняемого земельного участка с кадастровым номером 74:08:4701027:65

Обозначение части границ		Горизонтальное проложение (S), м	Описание прохождения части границ	Отметка о наличии земельного спора о местоположении границ земельного участка
от т.	до т.			
1	2	3	4	5
—	—	—	—	—

3. Общие сведения об уточняемом земельном участке с кадастровым номером 74:08:4701027:65

№ п/п	Наименование характеристик земельного участка	Значение характеристики
1	2	3
1	Адрес земельного участка	—
	Местоположение земельного участка (при отсутствии присвоенного адреса)	Местоположение установлено относительно ориентира, расположенного в границах участка. Почтовый адрес ориентира: обл. Челябинская, р-н Карталинский, г. Карталы, садоводческое общество "Локомотив", кв-л 7.
	Дополнительные сведения о местоположении земельного участка	садоводческое общество "Локомотив", кв-л 7
2	Площадь земельного участка \pm величина погрешности определения площади ($P \pm \Delta P$), м ²	— \pm —
3	Формула, примененная для расчета предельной допустимой погрешности определения площади земельного участка (ΔP), м ²	—
4	Площадь земельного участка согласно сведениям Единого государственного реестра недвижимости ($P_{\text{кад}}$), м ²	200
5	Оценка расхождения P и $P_{\text{кад}}$ ($P - P_{\text{кад}}$), м ²	—
6	Предельный минимальный и максимальный размеры земельного участка ($P_{\text{мин}}$ и $P_{\text{макс}}$), м ²	—
7	Кадастровый или иной номер (обозначение) здания, сооружения, объекта незавершенного строительства, расположенного на земельном участке	—
8	Иные сведения	—

КАРТА-ПЛАН ТЕРРИТОРИИ
Сведения об уточняемых земельных участках

1. Сведения о характерных точках границы уточняемого земельного участка с кадастровым номером 74:08:4701027:66
Зона № —

Обозначение характерных точек границ	Существующие координаты, м		Уточненные координаты, м		Метод определения координат	Средняя квадратическая погрешность определения координат характерной точки (M_t), м	Формулы, примененные для расчета средней квадратической погрешности определения координат характерной точки (M_t), м
	X	Y	X	Y			
1	2	3	4	5	6	7	8
—	—	—	—	—	—	—	—

2. Сведения о частях границ уточняемого земельного участка с кадастровым номером 74:08:4701027:66

Обозначение части границ		Горизонтальное проложение (S), м	Описание прохождения части границ	Отметка о наличии земельного спора о местоположении границ земельного участка
от т.	до т.			
1	2	3	4	5
—	—	—	—	—

3. Общие сведения об уточняемом земельном участке с кадастровым номером 74:08:4701027:66

№ п/п	Наименование характеристик земельного участка	Значение характеристики
1	2	3
1	Адрес земельного участка	—
	Местоположение земельного участка (при отсутствии присвоенного адреса)	Местоположение установлено относительно ориентира, расположенного в границах участка. Почтовый адрес ориентира: обл. Челябинская, р-н Карталинский, г. Карталы, садоводческое общество "Локомотив", кв-л 7.
	Дополнительные сведения о местоположении земельного участка	садоводческое общество "Локомотив", кв-л 7
2	Площадь земельного участка \pm величина погрешности определения площади ($P \pm \Delta P$), м ²	— \pm —
3	Формула, примененная для расчета предельной допустимой погрешности определения площади земельного участка (ΔP), м ²	—
4	Площадь земельного участка согласно сведениям Единого государственного реестра недвижимости ($P_{кад}$), м ²	600
5	Оценка расхождения P и $P_{кад}$ ($P - P_{кад}$), м ²	—

КАРТА-ПЛАН ТЕРРИТОРИИ
Сведения об уточняемых земельных участках

1	2	3
6	Предельный минимальный и максимальный размеры земельного участка (Р _{мин} и Р _{макс}), м ²	—
7	Кадастровый или иной номер (обозначение) здания, сооружения, объекта незавершенного строительства, расположенного на земельном участке	—
8	Иные сведения	—

1. Сведения о характерных точках границы уточняемого земельного участка с кадастровым номером 74:08:4701027:67
Зона № —

Обозначение характерных точек границ	Существующие координаты, м		Уточненные координаты, м		Метод определения координат	Средняя квадратическая погрешность определения координат характерной точки (M _i), м	Формулы, примененные для расчета средней квадратической погрешности определения координат характерной точки (M _i), м
	X	Y	X	Y			
1	2	3	4	5	6	7	8
—	—	—	—	—	—	—	—

2. Сведения о частях границ уточняемого земельного участка с кадастровым номером 74:08:4701027:67

Обозначение части границ		Горизонтальное проложение (S), м	Описание прохождения части границ	Отметка о наличии земельного спора о местоположении границ земельного участка
от т.	до т.			
1	2	3	4	5
—	—	—	—	—

3. Общие сведения об уточняемом земельном участке с кадастровым номером 74:08:4701027:67

№ п/п	Наименование характеристик земельного участка	Значение характеристики
1	2	3
1	Адрес земельного участка	—
	Местоположение земельного участка (при отсутствии присвоенного адреса)	Местоположение установлено относительно ориентира, расположенного в границах участка. Почтовый адрес ориентира: обл. Челябинская, р-н Карталинский, г. Карталы, садоводческое общество "Локомотив", кв-л 7, участок 163.
	Дополнительные сведения о местоположении земельного участка	садоводческое общество "Локомотив", кв-л 7, участок 163

КАРТА-ПЛАН ТЕРРИТОРИИ
Сведения об уточняемых земельных участках

1	2	3
2	Площадь земельного участка \pm величина погрешности определения площади ($P \pm \Delta P$), м ²	— \pm —
3	Формула, примененная для расчета предельной допустимой погрешности определения площади земельного участка (ΔP), м ²	—
4	Площадь земельного участка согласно сведениям Единого государственного реестра недвижимости ($P_{\text{кад}}$), м ²	630
5	Оценка расхождения P и $P_{\text{кад}}$ ($P - P_{\text{кад}}$), м ²	—
6	Предельный минимальный и максимальный размеры земельного участка ($P_{\text{мин}}$ и $P_{\text{макс}}$), м ²	—
7	Кадастровый или иной номер (обозначение) здания, сооружения, объекта незавершенного строительства, расположенного на земельном участке	—
8	Иные сведения	—

1. Сведения о характерных точках границы уточняемого земельного участка с кадастровым номером 74:08:4701027:68

Зона № —

Обозначение характерных точек границ	Существующие координаты, м		Уточненные координаты, м		Метод определения координат	Средняя квадратическа я погрешность определения координат характерной точки (M_t), м	Формулы, примененные для расчета средней квадратической погрешности определения координат характерной точки (M_t), м
	X	Y	X	Y			
1	2	3	4	5	6	7	8
—	—	—	—	—	—	—	—

2. Сведения о частях границ уточняемого земельного участка с кадастровым номером 74:08:4701027:68

Обозначение части границ		Горизонтальное проложение (S), м	Описание прохождения части границ	Отметка о наличии земельного спора о местоположении границ земельного участка
от т.	до т.			
1	2	3	4	5
—	—	—	—	—

КАРТА-ПЛАН ТЕРРИТОРИИ
Сведения об уточняемых земельных участках

2. Сведения о частях границ уточняемого земельного участка с кадастровым номером 74:08:4701027:69

Обозначение части границ		Горизонтальное проложение (S), м	Описание прохождения части границ	Отметка о наличии земельного спора о местоположении границ земельного участка
от т.	до т.			
1	2	3	4	5
—	—	—	—	—

3. Общие сведения об уточняемом земельном участке с кадастровым номером 74:08:4701027:69

№ п/п	Наименование характеристик земельного участка	Значение характеристики
1	2	3
1	Адрес земельного участка	—
	Местоположение земельного участка (при отсутствии присвоенного адреса)	Местоположение установлено относительно ориентира, расположенного в границах участка. Почтовый адрес ориентира: обл. Челябинская, р-н Карталинский, г. Карталы, садоводческое общество "Локомотив", кв-л 7, участок 512.
	Дополнительные сведения о местоположении земельного участка	садоводческое общество "Локомотив", кв-л 7, участок 512
2	Площадь земельного участка \pm величина погрешности определения площади ($P \pm \Delta P$), м ²	— \pm —
3	Формула, примененная для расчета предельной допустимой погрешности определения площади земельного участка (ΔP), м ²	—
4	Площадь земельного участка согласно сведениям Единого государственного реестра недвижимости ($P_{\text{кад}}$), м ²	600
5	Оценка расхождения P и $P_{\text{кад}}$ ($P - P_{\text{кад}}$), м ²	—
6	Предельный минимальный и максимальный размеры земельного участка ($P_{\text{мин}}$ и $P_{\text{макс}}$), м ²	—
7	Кадастровый или иной номер (обозначение) здания, сооружения, объекта незавершенного строительства, расположенного на земельном участке	—
8	Иные сведения	—

КАРТА-ПЛАН ТЕРРИТОРИИ
Сведения об уточняемых земельных участках

1. Сведения о характерных точках границы уточняемого земельного участка с кадастровым номером 74:08:4701027:70
Зона № —

Обозначение характерных точек границ	Существующие координаты, м		Уточненные координаты, м		Метод определения координат	Средняя квадратическая погрешность определения координат характерной точки (M_t), м	Формулы, примененные для расчета средней квадратической погрешности определения координат характерной точки (M_t), м
	X	Y	X	Y			
1	2	3	4	5	6	7	8
—	—	—	—	—	—	—	—

2. Сведения о частях границ уточняемого земельного участка с кадастровым номером 74:08:4701027:70

Обозначение части границ		Горизонтальное проложение (S), м	Описание прохождения части границ	Отметка о наличии земельного спора о местоположении границ земельного участка
от т.	до т.			
1	2	3	4	5
—	—	—	—	—

3. Общие сведения об уточняемом земельном участке с кадастровым номером 74:08:4701027:70

№ п/п	Наименование характеристик земельного участка	Значение характеристики
1	2	3
1	Адрес земельного участка	—
	Местоположение земельного участка (при отсутствии присвоенного адреса)	Местоположение установлено относительно ориентира, расположенного в границах участка. Почтовый адрес ориентира: обл. Челябинская, р-н Карталинский, г. Карталы, садоводческое общество "Локомотив", кв-л 10, участок 362.
	Дополнительные сведения о местоположении земельного участка	садоводческое общество "Локомотив", кв-л 10, участок 362
2	Площадь земельного участка \pm величина погрешности определения площади ($P \pm \Delta P$), м ²	— \pm —
3	Формула, примененная для расчета предельной допустимой погрешности определения площади земельного участка (ΔP), м ²	—
4	Площадь земельного участка согласно сведениям Единого государственного реестра недвижимости ($P_{кад}$), м ²	600
5	Оценка расхождения P и $P_{кад}$ ($P - P_{кад}$), м ²	—

КАРТА-ПЛАН ТЕРРИТОРИИ
Сведения об уточняемых земельных участках

1	2	3
6	Предельный минимальный и максимальный размеры земельного участка (Р _{мин} и Р _{макс}), м ²	—
7	Кадастровый или иной номер (обозначение) здания, сооружения, объекта незавершенного строительства, расположенного на земельном участке	—
8	Иные сведения	—

1. Сведения о характерных точках границы уточняемого земельного участка с кадастровым номером 74:08:4701027:71
Зона № —

Обозначение характерных точек границ	Существующие координаты, м		Уточненные координаты, м		Метод определения координат	Средняя квадратическая погрешность определения координат характерной точки (M _i), м	Формулы, примененные для расчета средней квадратической погрешности определения координат характерной точки (M _i), м
	X	Y	X	Y			
1	2	3	4	5	6	7	8
—	—	—	—	—	—	—	—

2. Сведения о частях границ уточняемого земельного участка с кадастровым номером 74:08:4701027:71

Обозначение части границ		Горизонтальное проложение (S), м	Описание прохождения части границ	Отметка о наличии земельного спора о местоположении границ земельного участка
от т.	до т.			
1	2	3	4	5
—	—	—	—	—

3. Общие сведения об уточняемом земельном участке с кадастровым номером 74:08:4701027:71

№ п/п	Наименование характеристик земельного участка	Значение характеристики
1	2	3
1	Адрес земельного участка	—
	Местоположение земельного участка (при отсутствии присвоенного адреса)	Местоположение установлено относительно ориентира, расположенного в границах участка. Почтовый адрес ориентира: обл. Челябинская, р-н Карталинский, г. Карталы, садоводческое общество "Локомотив", кв-л 10, участок 22.
	Дополнительные сведения о местоположении земельного участка	садоводческое общество "Локомотив", кв-л 10, участок 22

КАРТА-ПЛАН ТЕРРИТОРИИ
Сведения об уточняемых земельных участках

1	2	3
2	Площадь земельного участка \pm величина погрешности определения площади ($P \pm \Delta P$), м ²	— \pm —
3	Формула, примененная для расчета предельной допустимой погрешности определения площади земельного участка (ΔP), м ²	—
4	Площадь земельного участка согласно сведениям Единого государственного реестра недвижимости ($P_{\text{кад}}$), м ²	671
5	Оценка расхождения P и $P_{\text{кад}}$ ($P - P_{\text{кад}}$), м ²	—
6	Предельный минимальный и максимальный размеры земельного участка ($P_{\text{мин}}$ и $P_{\text{макс}}$), м ²	—
7	Кадастровый или иной номер (обозначение) здания, сооружения, объекта незавершенного строительства, расположенного на земельном участке	—
8	Иные сведения	—

1. Сведения о характерных точках границы уточняемого земельного участка с кадастровым номером 74:08:4701027:72

Зона № —

Обозначение характерных точек границ	Существующие координаты, м		Уточненные координаты, м		Метод определения координат	Средняя квадратическа я погрешность определения координат характерной точки (M_t), м	Формулы, примененные для расчета средней квадратической погрешности определения координат характерной точки (M_t), м
	X	Y	X	Y			
1	2	3	4	5	6	7	8
—	—	—	—	—	—	—	—

2. Сведения о частях границ уточняемого земельного участка с кадастровым номером 74:08:4701027:72

Обозначение части границ		Горизонтальное проложение (S), м	Описание прохождения части границ	Отметка о наличии земельного спора о местоположении границ земельного участка
от т.	до т.			
1	2	3	4	5
—	—	—	—	—

КАРТА-ПЛАН ТЕРРИТОРИИ
Сведения об уточняемых земельных участках

2. Сведения о частях границ уточняемого земельного участка с кадастровым номером 74:08:4701027:73

Обозначение части границ		Горизонтальное проложение (S), м	Описание прохождения части границ	Отметка о наличии земельного спора о местоположении границ земельного участка
от т.	до т.			
1	2	3	4	5
—	—	—	—	—

3. Общие сведения об уточняемом земельном участке с кадастровым номером 74:08:4701027:73

№ п/п	Наименование характеристик земельного участка	Значение характеристики
1	2	3
1	Адрес земельного участка	—
1	Местоположение земельного участка (при отсутствии присвоенного адреса)	Местоположение установлено относительно ориентира, расположенного в границах участка. Почтовый адрес ориентира: обл. Челябинская, р-н Карталинский, г. Карталы, садоводческое общество "Локомотив" участок 565.
	Дополнительные сведения о местоположении земельного участка	садоводческое общество "Локомотив" участок 565
2	Площадь земельного участка \pm величина погрешности определения площади ($P \pm \Delta P$), м ²	— \pm —
3	Формула, примененная для расчета предельной допустимой погрешности определения площади земельного участка (ΔP), м ²	—
4	Площадь земельного участка согласно сведениям Единого государственного реестра недвижимости ($P_{\text{кад}}$), м ²	350
5	Оценка расхождения P и $P_{\text{кад}}$ ($P - P_{\text{кад}}$), м ²	—
6	Предельный минимальный и максимальный размеры земельного участка ($P_{\text{мин}}$ и $P_{\text{макс}}$), м ²	—
7	Кадастровый или иной номер (обозначение) здания, сооружения, объекта незавершенного строительства, расположенного на земельном участке	—
8	Иные сведения	—

КАРТА-ПЛАН ТЕРРИТОРИИ
Сведения об уточняемых земельных участках

1. Сведения о характерных точках границы уточняемого земельного участка с кадастровым номером 74:08:4701027:74
Зона № —

Обозначение характерных точек границ	Существующие координаты, м		Уточненные координаты, м		Метод определения координат	Средняя квадратическая погрешность определения координат характерной точки (M_t), м	Формулы, примененные для расчета средней квадратической погрешности определения координат характерной точки (M_t), м
	X	Y	X	Y			
1	2	3	4	5	6	7	8
—	—	—	—	—	—	—	—

2. Сведения о частях границ уточняемого земельного участка с кадастровым номером 74:08:4701027:74

Обозначение части границ		Горизонтальное проложение (S), м	Описание прохождения части границ	Отметка о наличии земельного спора о местоположении границ земельного участка
от т.	до т.			
1	2	3	4	5
—	—	—	—	—

3. Общие сведения об уточняемом земельном участке с кадастровым номером 74:08:4701027:74

№ п/п	Наименование характеристик земельного участка	Значение характеристики
1	2	3
	Адрес земельного участка	—
1	Местоположение земельного участка (при отсутствии присвоенного адреса)	Местоположение установлено относительно ориентира, расположенного в границах участка. Почтовый адрес ориентира: обл. Челябинская, р-н Карталинский, г. Карталы, садоводческое общество "Локомотив", кв-л 2, участок 84.
	Дополнительные сведения о местоположении земельного участка	садоводческое общество "Локомотив", кв-л 2, участок 84
2	Площадь земельного участка \pm величина погрешности определения площади ($P \pm \Delta P$), м ²	— \pm —
3	Формула, примененная для расчета предельной допустимой погрешности определения площади земельного участка (ΔP), м ²	—
4	Площадь земельного участка согласно сведениям Единого государственного реестра недвижимости ($P_{кад}$), м ²	300
5	Оценка расхождения P и $P_{кад}$ ($P - P_{кад}$), м ²	—

КАРТА-ПЛАН ТЕРРИТОРИИ
Сведения об уточняемых земельных участках

1	2	3
6	Предельный минимальный и максимальный размеры земельного участка (Р _{мин} и Р _{макс}), м ²	—
7	Кадастровый или иной номер (обозначение) здания, сооружения, объекта незавершенного строительства, расположенного на земельном участке	—
8	Иные сведения	—

1. Сведения о характерных точках границы уточняемого земельного участка с кадастровым номером 74:08:4701027:75
Зона № —

Обозначение характерных точек границ	Существующие координаты, м		Уточненные координаты, м		Метод определения координат	Средняя квадратическая погрешность определения координат характерной точки (M _i), м	Формулы, примененные для расчета средней квадратической погрешности определения координат характерной точки (M _i), м
	X	Y	X	Y			
1	2	3	4	5	6	7	8
—	—	—	—	—	—	—	—

2. Сведения о частях границ уточняемого земельного участка с кадастровым номером 74:08:4701027:75

Обозначение части границ		Горизонтальное проложение (S), м	Описание прохождения части границ	Отметка о наличии земельного спора о местоположении границ земельного участка
от т.	до т.			
1	2	3	4	5
—	—	—	—	—

3. Общие сведения об уточняемом земельном участке с кадастровым номером 74:08:4701027:75

№ п/п	Наименование характеристик земельного участка	Значение характеристики
1	2	3
1	Адрес земельного участка	—
	Местоположение земельного участка (при отсутствии присвоенного адреса)	Местоположение установлено относительно ориентира, расположенного в границах участка. Почтовый адрес ориентира: обл. Челябинская, р-н Карталинский, г. Карталы, садоводческое общество "Локомотив", кв-л 2.
	Дополнительные сведения о местоположении земельного участка	садоводческое общество "Локомотив", кв-л 2

КАРТА-ПЛАН ТЕРРИТОРИИ
Сведения об уточняемых земельных участках

1	2	3
2	Площадь земельного участка \pm величина погрешности определения площади ($P \pm \Delta P$), м ²	— \pm —
3	Формула, примененная для расчета предельной допустимой погрешности определения площади земельного участка (ΔP), м ²	—
4	Площадь земельного участка согласно сведениям Единого государственного реестра недвижимости ($P_{\text{кад}}$), м ²	500
5	Оценка расхождения P и $P_{\text{кад}}$ ($P - P_{\text{кад}}$), м ²	—
6	Предельный минимальный и максимальный размеры земельного участка ($P_{\text{мин}}$ и $P_{\text{макс}}$), м ²	—
7	Кадастровый или иной номер (обозначение) здания, сооружения, объекта незавершенного строительства, расположенного на земельном участке	—
8	Иные сведения	—

1. Сведения о характерных точках границы уточняемого земельного участка с кадастровым номером 74:08:4701027:76

Зона № —

Обозначение характерных точек границ	Существующие координаты, м		Уточненные координаты, м		Метод определения координат	Средняя квадратическа я погрешность определения координат характерной точки (M_t), м	Формулы, примененные для расчета средней квадратической погрешности определения координат характерной точки (M_t), м
	X	Y	X	Y			
1	2	3	4	5	6	7	8
—	—	—	—	—	—	—	—

2. Сведения о частях границ уточняемого земельного участка с кадастровым номером 74:08:4701027:76

Обозначение части границ		Горизонтальное проложение (S), м	Описание прохождения части границ	Отметка о наличии земельного спора о местоположении границ земельного участка
от т.	до т.			
1	2	3	4	5
—	—	—	—	—

КАРТА-ПЛАН ТЕРРИТОРИИ
Сведения об уточняемых земельных участках

2. Сведения о частях границ уточняемого земельного участка с кадастровым номером 74:08:4701027:77

Обозначение части границ		Горизонтальное проложение (S), м	Описание прохождения части границ	Отметка о наличии земельного спора о местоположении границ земельного участка
от т.	до т.			
1	2	3	4	5
—	—	—	—	—

3. Общие сведения об уточняемом земельном участке с кадастровым номером 74:08:4701027:77

№ п/п	Наименование характеристик земельного участка	Значение характеристики
1	2	3
1	Адрес земельного участка	—
	Местоположение земельного участка (при отсутствии присвоенного адреса)	Местоположение установлено относительно ориентира, расположенного в границах участка. Почтовый адрес ориентира: обл. Челябинская, р-н Карталинский, г. Карталы, садоводческое общество "Локомотив", кв-л 2, участок 635.
	Дополнительные сведения о местоположении земельного участка	садоводческое общество "Локомотив", кв-л 2, участок 635
2	Площадь земельного участка \pm величина погрешности определения площади ($P \pm \Delta P$), м ²	— \pm —
3	Формула, примененная для расчета предельной допустимой погрешности определения площади земельного участка (ΔP), м ²	—
4	Площадь земельного участка согласно сведениям Единого государственного реестра недвижимости ($P_{\text{кад}}$), м ²	650
5	Оценка расхождения P и $P_{\text{кад}}$ ($P - P_{\text{кад}}$), м ²	—
6	Предельный минимальный и максимальный размеры земельного участка ($P_{\text{мин}}$ и $P_{\text{макс}}$), м ²	—
7	Кадастровый или иной номер (обозначение) здания, сооружения, объекта незавершенного строительства, расположенного на земельном участке	—
8	Иные сведения	—

КАРТА-ПЛАН ТЕРРИТОРИИ
Сведения об уточняемых земельных участках

1. Сведения о характерных точках границы уточняемого земельного участка с кадастровым номером 74:08:4701027:78
Зона № —

Обозначение характерных точек границ	Существующие координаты, м		Уточненные координаты, м		Метод определения координат	Средняя квадратическая погрешность определения координат характерной точки (M_t), м	Формулы, примененные для расчета средней квадратической погрешности определения координат характерной точки (M_t), м
	X	Y	X	Y			
1	2	3	4	5	6	7	8
—	—	—	—	—	—	—	—

2. Сведения о частях границ уточняемого земельного участка с кадастровым номером 74:08:4701027:78

Обозначение части границ		Горизонтальное проложение (S), м	Описание прохождения части границ	Отметка о наличии земельного спора о местоположении границ земельного участка
от т.	до т.			
1	2	3	4	5
—	—	—	—	—

3. Общие сведения об уточняемом земельном участке с кадастровым номером 74:08:4701027:78

№ п/п	Наименование характеристик земельного участка	Значение характеристики
1	2	3
1	Адрес земельного участка	—
	Местоположение земельного участка (при отсутствии присвоенного адреса)	Местоположение установлено относительно ориентира, расположенного в границах участка. Почтовый адрес ориентира: обл. Челябинская, р-н Карталинский, г. Карталы, садоводческое общество "Локомотив", кв-л 26, участок 922.
	Дополнительные сведения о местоположении земельного участка	садоводческое общество "Локомотив", кв-л 26, участок 922
2	Площадь земельного участка \pm величина погрешности определения площади ($P \pm \Delta P$), м ²	— \pm —
3	Формула, примененная для расчета предельной допустимой погрешности определения площади земельного участка (ΔP), м ²	—
4	Площадь земельного участка согласно сведениям Единого государственного реестра недвижимости ($P_{кад}$), м ²	616
5	Оценка расхождения P и $P_{кад}$ ($P - P_{кад}$), м ²	—

КАРТА-ПЛАН ТЕРРИТОРИИ
Сведения об уточняемых земельных участках

1	2	3
6	Предельный минимальный и максимальный размеры земельного участка (Р _{мин} и Р _{макс}), м ²	—
7	Кадастровый или иной номер (обозначение) здания, сооружения, объекта незавершенного строительства, расположенного на земельном участке	—
8	Иные сведения	—

1. Сведения о характерных точках границы уточняемого земельного участка с кадастровым номером 74:08:4701027:79
Зона № —

Обозначение характерных точек границ	Существующие координаты, м		Уточненные координаты, м		Метод определения координат	Средняя квадратическая погрешность определения координат характерной точки (M _i), м	Формулы, примененные для расчета средней квадратической погрешности определения координат характерной точки (M _i), м
	X	Y	X	Y			
1	2	3	4	5	6	7	8
—	—	—	—	—	—	—	—

2. Сведения о частях границ уточняемого земельного участка с кадастровым номером 74:08:4701027:79

Обозначение части границ		Горизонтальное проложение (S), м	Описание прохождения части границ	Отметка о наличии земельного спора о местоположении границ земельного участка
от т.	до т.			
1	2	3	4	5
—	—	—	—	—

3. Общие сведения об уточняемом земельном участке с кадастровым номером 74:08:4701027:79

№ п/п	Наименование характеристик земельного участка	Значение характеристики
1	2	3
1	Адрес земельного участка	—
	Местоположение земельного участка (при отсутствии присвоенного адреса)	Местоположение установлено относительно ориентира, расположенного в границах участка. Почтовый адрес ориентира: обл. Челябинская, р-н Карталинский, г. Карталы, садоводческое общество "Локомотив", кв-л 13, участок 457.
	Дополнительные сведения о местоположении земельного участка	садоводческое общество "Локомотив", кв-л 13, участок 457

КАРТА-ПЛАН ТЕРРИТОРИИ
Сведения об уточняемых земельных участках

1	2	3
2	Площадь земельного участка \pm величина погрешности определения площади ($P \pm \Delta P$), м ²	— \pm —
3	Формула, примененная для расчета предельной допустимой погрешности определения площади земельного участка (ΔP), м ²	—
4	Площадь земельного участка согласно сведениям Единого государственного реестра недвижимости ($P_{\text{кад}}$), м ²	600
5	Оценка расхождения P и $P_{\text{кад}}$ ($P - P_{\text{кад}}$), м ²	—
6	Предельный минимальный и максимальный размеры земельного участка ($P_{\text{мин}}$ и $P_{\text{макс}}$), м ²	—
7	Кадастровый или иной номер (обозначение) здания, сооружения, объекта незавершенного строительства, расположенного на земельном участке	—
8	Иные сведения	—

1. Сведения о характерных точках границы уточняемого земельного участка с кадастровым номером 74:08:4701027:80

Зона № —

Обозначение характерных точек границ	Существующие координаты, м		Уточненные координаты, м		Метод определения координат	Средняя квадратическа я погрешность определения координат характерной точки (M_t), м	Формулы, примененные для расчета средней квадратической погрешности определения координат характерной точки (M_t), м
	X	Y	X	Y			
1	2	3	4	5	6	7	8
—	—	—	—	—	—	—	—

2. Сведения о частях границ уточняемого земельного участка с кадастровым номером 74:08:4701027:80

Обозначение части границ		Горизонтальное проложение (S), м	Описание прохождения части границ	Отметка о наличии земельного спора о местоположении границ земельного участка
от т.	до т.			
1	2	3	4	5
—	—	—	—	—

КАРТА-ПЛАН ТЕРРИТОРИИ**Сведения об уточняемых земельных участках****2. Сведения о частях границ уточняемого земельного участка с кадастровым номером 74:08:4701027:81**

Обозначение части границ		Горизонтальное проложение (S), м	Описание прохождения части границ	Отметка о наличии земельного спора о местоположении границ земельного участка
от т.	до т.			
1	2	3	4	5
—	—	—	—	—

3. Общие сведения об уточняемом земельном участке с кадастровым номером 74:08:4701027:81

№ п/п	Наименование характеристик земельного участка	Значение характеристики
1	2	3
1	Адрес земельного участка	—
	Местоположение земельного участка (при отсутствии присвоенного адреса)	Местоположение установлено относительно ориентира, расположенного в границах участка. Почтовый адрес ориентира: обл. Челябинская, р-н Карталинский, г. Карталы, садоводческое общество "Локомотив", кв-л 28, участок 628.
	Дополнительные сведения о местоположении земельного участка	садоводческое общество "Локомотив", кв-л 28, участок 628
2	Площадь земельного участка \pm величина погрешности определения площади ($P \pm \Delta P$), м ²	— \pm —
3	Формула, примененная для расчета предельной допустимой погрешности определения площади земельного участка (ΔP), м ²	—
4	Площадь земельного участка согласно сведениям Единого государственного реестра недвижимости ($P_{\text{кад}}$), м ²	768
5	Оценка расхождения P и $P_{\text{кад}}$ ($P - P_{\text{кад}}$), м ²	—
6	Предельный минимальный и максимальный размеры земельного участка ($P_{\text{мин}}$ и $P_{\text{макс}}$), м ²	—
7	Кадастровый или иной номер (обозначение) здания, сооружения, объекта незавершенного строительства, расположенного на земельном участке	—
8	Иные сведения	—

КАРТА-ПЛАН ТЕРРИТОРИИ
Сведения об уточняемых земельных участках

1. Сведения о характерных точках границы уточняемого земельного участка с кадастровым номером 74:08:4701027:82
Зона № —

Обозначение характерных точек границ	Существующие координаты, м		Уточненные координаты, м		Метод определения координат	Средняя квадратическа я погрешность определения координат характерной точки (M_t), м	Формулы, примененные для расчета средней квадратической погрешности определения координат характерной точки (M_t), м
	X	Y	X	Y			
1	2	3	4	5	6	7	8
—	—	—	—	—	—	—	—

2. Сведения о частях границ уточняемого земельного участка с кадастровым номером 74:08:4701027:82

Обозначение части границ		Горизонтальное проложение (S), м	Описание прохождения части границ	Отметка о наличии земельного спора о местоположении границ земельного участка
от т.	до т.			
1	2	3	4	5
—	—	—	—	—

3. Общие сведения об уточняемом земельном участке с кадастровым номером 74:08:4701027:82

№ п/п	Наименование характеристик земельного участка	Значение характеристики
1	2	3
	Адрес земельного участка	—
1	Местоположение земельного участка (при отсутствии присвоенного адреса)	Местоположение установлено относительно ориентира, расположенного в границах участка. Почтовый адрес ориентира: обл. Челябинская, р-н Карталинский, г. Карталы, садоводческое общество "Локомотив", кв-л 3, участок 113.
	Дополнительные сведения о местоположении земельного участка	садоводческое общество "Локомотив", кв-л 3, участок 113
2	Площадь земельного участка \pm величина погрешности определения площади ($P \pm \Delta P$), м ²	— \pm —
3	Формула, примененная для расчета предельной допустимой погрешности определения площади земельного участка (ΔP), м ²	—
4	Площадь земельного участка согласно сведениям Единого государственного реестра недвижимости ($P_{\text{кад}}$), м ²	600

КАРТА-ПЛАН ТЕРРИТОРИИ**Сведения об уточняемых земельных участках**

1	2	3
5	Оценка расхождения Р и Ркад (Р – Ркад), м ²	—
6	Предельный минимальный и максимальный размеры земельного участка (Рмин и Рмакс), м ²	—
7	Кадастровый или иной номер (обозначение) здания, сооружения, объекта незавершенного строительства, расположенного на земельном участке	—
8	Иные сведения	—

1. Сведения о характерных точках границы уточняемого земельного участка с кадастровым номером 74:08:4701027:83

Зона № —

Обозначение характерных точек границ	Существующие координаты, м		Уточненные координаты, м		Метод определения координат	Средняя квадратическая погрешность определения координат характерной точки (M _t), м	Формулы, примененные для расчета средней квадратической погрешности определения координат характерной точки (M _t), м
	X	Y	X	Y			
1	2	3	4	5	6	7	8
—	—	—	—	—	—	—	—

2. Сведения о частях границ уточняемого земельного участка с кадастровым номером 74:08:4701027:83

Обозначение части границ		Горизонтальное проложение (S), м	Описание прохождения части границ	Отметка о наличии земельного спора о местоположении границ земельного участка
от т.	до т.			
1	2	3	4	5
—	—	—	—	—

3. Общие сведения об уточняемом земельном участке с кадастровым номером 74:08:4701027:83

№ п/п	Наименование характеристик земельного участка	Значение характеристики
1	2	3
	Адрес земельного участка	—
1	Местоположение земельного участка (при отсутствии присвоенного адреса)	Местоположение установлено относительно ориентира, расположенного в границах участка. Почтовый адрес ориентира: обл. Челябинская, р-н Карталинский, г. Карталы, садоводческое общество "Локомотив", кв-л 2, участок 84.

КАРТА-ПЛАН ТЕРРИТОРИИ**Сведения об уточняемых земельных участках**

1	2	3
	Дополнительные сведения о местоположении земельного участка	садоводческое общество "Локомотив", кв-л 2, участок 84
2	Площадь земельного участка \pm величина погрешности определения площади ($P \pm \Delta P$), м ²	— \pm —
3	Формула, примененная для расчета предельной допустимой погрешности определения площади земельного участка (ΔP), м ²	—
4	Площадь земельного участка согласно сведениям Единого государственного реестра недвижимости ($P_{\text{кад}}$), м ²	400
5	Оценка расхождения P и $P_{\text{кад}}$ ($P - P_{\text{кад}}$), м ²	—
6	Предельный минимальный и максимальный размеры земельного участка ($P_{\text{мин}}$ и $P_{\text{макс}}$), м ²	—
7	Кадастровый или иной номер (обозначение) здания, сооружения, объекта незавершенного строительства, расположенного на земельном участке	—
8	Иные сведения	—

1. Сведения о характерных точках границы уточняемого земельного участка с кадастровым номером 74:08:4701027:84

Зона № —

Обозначение характерных точек границ	Существующие координаты, м		Уточненные координаты, м		Метод определения координат	Средняя квадратическа я погрешность определения координат характерной точки (M_t), м	Формулы, примененные для расчета средней квадратической погрешности определения координат характерной точки (M_t), м
	X	Y	X	Y			
1	2	3	4	5	6	7	8
—	—	—	—	—	—	—	—

2. Сведения о частях границ уточняемого земельного участка с кадастровым номером 74:08:4701027:84

Обозначение части границ		Горизонтальное проложение (S), м	Описание прохождения части границ	Отметка о наличии земельного спора о местоположении границ земельного участка
от т.	до т.			
1	2	3	4	5
—	—	—	—	—

КАРТА-ПЛАН ТЕРРИТОРИИ
Сведения об уточняемых земельных участках

2. Сведения о частях границ уточняемого земельного участка с кадастровым номером 74:08:4701027:85

Обозначение части границ		Горизонтальное проложение (S), м	Описание прохождения части границ	Отметка о наличии земельного спора о местоположении границ земельного участка
от т.	до т.			
1	2	3	4	5
—	—	—	—	—

3. Общие сведения об уточняемом земельном участке с кадастровым номером 74:08:4701027:85

№ п/п	Наименование характеристик земельного участка	Значение характеристики
1	2	3
1	Адрес земельного участка	—
	Местоположение земельного участка (при отсутствии присвоенного адреса)	Местоположение установлено относительно ориентира, расположенного в границах участка. Почтовый адрес ориентира: обл. Челябинская, р-н Карталинский, г. Карталы, садоводческое общество "Локомотив", кв-л 13, участок 476.
	Дополнительные сведения о местоположении земельного участка	садоводческое общество "Локомотив", кв-л 13, участок 476
2	Площадь земельного участка \pm величина погрешности определения площади ($P \pm \Delta P$), м ²	— \pm —
3	Формула, примененная для расчета предельной допустимой погрешности определения площади земельного участка (ΔP), м ²	—
4	Площадь земельного участка согласно сведениям Единого государственного реестра недвижимости ($P_{\text{кад}}$), м ²	630
5	Оценка расхождения P и $P_{\text{кад}}$ ($P - P_{\text{кад}}$), м ²	—
6	Предельный минимальный и максимальный размеры земельного участка ($P_{\text{мин}}$ и $P_{\text{макс}}$), м ²	—
7	Кадастровый или иной номер (обозначение) здания, сооружения, объекта незавершенного строительства, расположенного на земельном участке	—
8	Иные сведения	—

КАРТА-ПЛАН ТЕРРИТОРИИ
Сведения об уточняемых земельных участках

1. Сведения о характерных точках границы уточняемого земельного участка с кадастровым номером 74:08:4701027:86
Зона № —

Обозначение характерных точек границ	Существующие координаты, м		Уточненные координаты, м		Метод определения координат	Средняя квадратическа я погрешность определения координат характерной точки (M_t), м	Формулы, примененные для расчета средней квадратической погрешности определения координат характерной точки (M_t), м
	X	Y	X	Y			
1	2	3	4	5	6	7	8
—	—	—	—	—	—	—	—

2. Сведения о частях границ уточняемого земельного участка с кадастровым номером 74:08:4701027:86

Обозначение части границ		Горизонтальное проложение (S), м	Описание прохождения части границ	Отметка о наличии земельного спора о местоположении границ земельного участка
от т.	до т.			
1	2	3	4	5
—	—	—	—	—

3. Общие сведения об уточняемом земельном участке с кадастровым номером 74:08:4701027:86

№ п/п	Наименование характеристик земельного участка	Значение характеристики
1	2	3
1	Адрес земельного участка	—
	Местоположение земельного участка (при отсутствии присвоенного адреса)	обл. Челябинская, р-н Карталинский, г. Карталы, садоводческое общество "Локомотив", кв-л 6, участок 209
	Дополнительные сведения о местоположении земельного участка	садоводческое общество "Локомотив", кв-л 6, участок 209
2	Площадь земельного участка \pm величина погрешности определения площади ($P \pm \Delta P$), м ²	— \pm —
3	Формула, примененная для расчета предельной допустимой погрешности определения площади земельного участка (ΔP), м ²	—
4	Площадь земельного участка согласно сведениям Единого государственного реестра недвижимости ($P_{\text{кад}}$), м ²	650
5	Оценка расхождения P и $P_{\text{кад}}$ ($P - P_{\text{кад}}$), м ²	—

КАРТА-ПЛАН ТЕРРИТОРИИ
Сведения об уточняемых земельных участках

1	2	3
6	Предельный минимальный и максимальный размеры земельного участка (Р _{мин} и Р _{макс}), м ²	—
7	Кадастровый или иной номер (обозначение) здания, сооружения, объекта незавершенного строительства, расположенного на земельном участке	—
8	Иные сведения	—

1. Сведения о характерных точках границы уточняемого земельного участка с кадастровым номером 74:08:4701027:87
Зона № —

Обозначение характерных точек границ	Существующие координаты, м		Уточненные координаты, м		Метод определения координат	Средняя квадратическая погрешность определения координат характерной точки (M _t), м	Формулы, примененные для расчета средней квадратической погрешности определения координат характерной точки (M _t), м
	X	Y	X	Y			
1	2	3	4	5	6	7	8
—	—	—	—	—	—	—	—

2. Сведения о частях границ уточняемого земельного участка с кадастровым номером 74:08:4701027:87

Обозначение части границ		Горизонтальное проложение (S), м	Описание прохождения части границ	Отметка о наличии земельного спора о местоположении границ земельного участка
от т.	до т.			
1	2	3	4	5
—	—	—	—	—

3. Общие сведения об уточняемом земельном участке с кадастровым номером 74:08:4701027:87

№ п/п	Наименование характеристик земельного участка	Значение характеристики
1	2	3
1	Адрес земельного участка	—
	Местоположение земельного участка (при отсутствии присвоенного адреса)	Местоположение установлено относительно ориентира, расположенного в границах участка. Почтовый адрес ориентира: обл. Челябинская, р-н Карталинский, г. Карталы, садоводческое общество "Локомотив", кв-л 6.
	Дополнительные сведения о местоположении земельного участка	садоводческое общество "Локомотив", кв-л 6

КАРТА-ПЛАН ТЕРРИТОРИИ**Сведения об уточняемых земельных участках**

1	2	3
2	Площадь земельного участка \pm величина погрешности определения площади ($P \pm \Delta P$), м ²	— \pm —
3	Формула, примененная для расчета предельной допустимой погрешности определения площади земельного участка (ΔP), м ²	—
4	Площадь земельного участка согласно сведениям Единого государственного реестра недвижимости ($P_{\text{кад}}$), м ²	600
5	Оценка расхождения P и $P_{\text{кад}}$ ($P - P_{\text{кад}}$), м ²	—
6	Предельный минимальный и максимальный размеры земельного участка ($P_{\text{мин}}$ и $P_{\text{макс}}$), м ²	—
7	Кадастровый или иной номер (обозначение) здания, сооружения, объекта незавершенного строительства, расположенного на земельном участке	—
8	Иные сведения	—

1. Сведения о характерных точках границы уточняемого земельного участка с кадастровым номером 74:08:4701027:88

Зона № —

Обозначение характерных точек границ	Существующие координаты, м		Уточненные координаты, м		Метод определения координат	Средняя квадратическа я погрешность определения координат характерной точки (M_t), м	Формулы, примененные для расчета средней квадратической погрешности определения координат характерной точки (M_t), м
	X	Y	X	Y			
1	2	3	4	5	6	7	8
—	—	—	—	—	—	—	—

2. Сведения о частях границ уточняемого земельного участка с кадастровым номером 74:08:4701027:88

Обозначение части границ		Горизонтальное проложение (S), м	Описание прохождения части границ	Отметка о наличии земельного спора о местоположении границ земельного участка
от т.	до т.			
1	2	3	4	5
—	—	—	—	—

КАРТА-ПЛАН ТЕРРИТОРИИ
Сведения об уточняемых земельных участках

2. Сведения о частях границ уточняемого земельного участка с кадастровым номером 74:08:4701027:89

Обозначение части границ		Горизонтальное проложение (S), м	Описание прохождения части границ	Отметка о наличии земельного спора о местоположении границ земельного участка
от т.	до т.			
1	2	3	4	5
—	—	—	—	—

3. Общие сведения об уточняемом земельном участке с кадастровым номером 74:08:4701027:89

№ п/п	Наименование характеристик земельного участка	Значение характеристики
1	2	3
1	Адрес земельного участка	—
	Местоположение земельного участка (при отсутствии присвоенного адреса)	Местоположение установлено относительно ориентира, расположенного в границах участка. Почтовый адрес ориентира: обл. Челябинская, р-н Карталинский, г. Карталы, садоводческое общество "Локомотив", кв-л 31, участок 1094.
	Дополнительные сведения о местоположении земельного участка	садоводческое общество "Локомотив", кв-л 31, участок 1094
2	Площадь земельного участка \pm величина погрешности определения площади ($P \pm \Delta P$), м ²	— \pm —
3	Формула, примененная для расчета предельной допустимой погрешности определения площади земельного участка (ΔP), м ²	—
4	Площадь земельного участка согласно сведениям Единого государственного реестра недвижимости ($P_{\text{кад}}$), м ²	400
5	Оценка расхождения P и $P_{\text{кад}}$ ($P - P_{\text{кад}}$), м ²	—
6	Предельный минимальный и максимальный размеры земельного участка ($P_{\text{мин}}$ и $P_{\text{макс}}$), м ²	—
7	Кадастровый или иной номер (обозначение) здания, сооружения, объекта незавершенного строительства, расположенного на земельном участке	—
8	Иные сведения	—

КАРТА-ПЛАН ТЕРРИТОРИИ
Сведения об уточняемых земельных участках

1. Сведения о характерных точках границы уточняемого земельного участка с кадастровым номером 74:08:4701027:90
Зона № —

Обозначение характерных точек границ	Существующие координаты, м		Уточненные координаты, м		Метод определения координат	Средняя квадратическа я погрешность определения координат характерной точки (M_t), м	Формулы, примененные для расчета средней квадратической погрешности определения координат характерной точки (M_t), м
	X	Y	X	Y			
1	2	3	4	5	6	7	8
—	—	—	—	—	—	—	—

2. Сведения о частях границ уточняемого земельного участка с кадастровым номером 74:08:4701027:90

Обозначение части границ		Горизонтальное проложение (S), м	Описание прохождения части границ	Отметка о наличии земельного спора о местоположении границ земельного участка
от т.	до т.			
1	2	3	4	5
—	—	—	—	—

3. Общие сведения об уточняемом земельном участке с кадастровым номером 74:08:4701027:90

№ п/п	Наименование характеристик земельного участка	Значение характеристики
1	2	3
1	Адрес земельного участка	—
	Местоположение земельного участка (при отсутствии присвоенного адреса)	Местоположение установлено относительно ориентира, расположенного в границах участка. Почтовый адрес ориентира: обл. Челябинская, р-н Карталинский, г. Карталы, садоводческое общество "Локомотив", кв-л 10, участок 375.
	Дополнительные сведения о местоположении земельного участка	садоводческое общество "Локомотив", кв-л 10, участок 375
2	Площадь земельного участка \pm величина погрешности определения площади ($P \pm \Delta P$), м ²	— \pm —
3	Формула, примененная для расчета предельной допустимой погрешности определения площади земельного участка (ΔP), м ²	—
4	Площадь земельного участка согласно сведениям Единого государственного реестра недвижимости ($P_{\text{кад}}$), м ²	698

КАРТА-ПЛАН ТЕРРИТОРИИ**Сведения об уточняемых земельных участках**

1	2	3
5	Оценка расхождения Р и Ркад (Р – Ркад), м ²	—
6	Предельный минимальный и максимальный размеры земельного участка (Рмин и Рмакс), м ²	—
7	Кадастровый или иной номер (обозначение) здания, сооружения, объекта незавершенного строительства, расположенного на земельном участке	—
8	Иные сведения	—

1. Сведения о характерных точках границы уточняемого земельного участка с кадастровым номером 74:08:4701027:91

Зона № —

Обозначение характерных точек границ	Существующие координаты, м		Уточненные координаты, м		Метод определения координат	Средняя квадратическа я погрешность определения координат характерной точки (M _t), м	Формулы, примененные для расчета средней квадратической погрешности определения координат характерной точки (M _t), м
	X	Y	X	Y			
1	2	3	4	5	6	7	8
—	—	—	—	—	—	—	—

2. Сведения о частях границ уточняемого земельного участка с кадастровым номером 74:08:4701027:91

Обозначение части границ		Горизонтальное проложение (S), м	Описание прохождения части границ	Отметка о наличии земельного спора о местоположении границ земельного участка
от т.	до т.			
1	2	3	4	5
—	—	—	—	—

3. Общие сведения об уточняемом земельном участке с кадастровым номером 74:08:4701027:91

№ п/п	Наименование характеристик земельного участка	Значение характеристики
1	2	3
	Адрес земельного участка	—
1	Местоположение земельного участка (при отсутствии присвоенного адреса)	Местоположение установлено относительно ориентира, расположенного в границах участка. Почтовый адрес ориентира: обл. Челябинская, р-н Карталинский, г. Карталы, садоводческое общество "Локомотив", кв-л 2, участок 57.

КАРТА-ПЛАН ТЕРРИТОРИИ**Сведения об уточняемых земельных участках**

1	2	3
	Дополнительные сведения о местоположении земельного участка	садоводческое общество "Локомотив", кв-л 2, участок 57
2	Площадь земельного участка \pm величина погрешности определения площади ($P \pm \Delta P$), м ²	— \pm —
3	Формула, примененная для расчета предельной допустимой погрешности определения площади земельного участка (ΔP), м ²	—
4	Площадь земельного участка согласно сведениям Единого государственного реестра недвижимости ($P_{\text{кад}}$), м ²	584
5	Оценка расхождения P и $P_{\text{кад}}$ ($P - P_{\text{кад}}$), м ²	—
6	Предельный минимальный и максимальный размеры земельного участка ($P_{\text{мин}}$ и $P_{\text{макс}}$), м ²	—
7	Кадастровый или иной номер (обозначение) здания, сооружения, объекта незавершенного строительства, расположенного на земельном участке	—
8	Иные сведения	—

1. Сведения о характерных точках границы уточняемого земельного участка с кадастровым номером 74:08:4701027:92

Зона № —

Обозначение характерных точек границ	Существующие координаты, м		Уточненные координаты, м		Метод определения координат	Средняя квадратическая погрешность определения координат характерной точки (M_t), м	Формулы, примененные для расчета средней квадратической погрешности определения координат характерной точки (M_t), м
	X	Y	X	Y			
1	2	3	4	5	6	7	8
—	—	—	—	—	—	—	—

2. Сведения о частях границ уточняемого земельного участка с кадастровым номером 74:08:4701027:92

Обозначение части границ		Горизонтальное проложение (S), м	Описание прохождения части границ	Отметка о наличии земельного спора о местоположении границ земельного участка
от т.	до т.			
1	2	3	4	5
—	—	—	—	—

КАРТА-ПЛАН ТЕРРИТОРИИ
Сведения об уточняемых земельных участках

2. Сведения о частях границ уточняемого земельного участка с кадастровым номером 74:08:4701027:93

Обозначение части границ		Горизонтальное проложение (S), м	Описание прохождения части границ	Отметка о наличии земельного спора о местоположении границ земельного участка
от т.	до т.			
1	2	3	4	5
—	—	—	—	—

3. Общие сведения об уточняемом земельном участке с кадастровым номером 74:08:4701027:93

№ п/п	Наименование характеристик земельного участка	Значение характеристики
1	2	3
1	Адрес земельного участка	—
	Местоположение земельного участка (при отсутствии присвоенного адреса)	Местоположение установлено относительно ориентира, расположенного в границах участка. Почтовый адрес ориентира: обл. Челябинская, р-н Карталинский, г. Карталы, садоводческое общество "Локомотив", кв-л 19, участок 605.
	Дополнительные сведения о местоположении земельного участка	садоводческое общество "Локомотив", кв-л 19, участок 605
2	Площадь земельного участка ± величина погрешности определения площади ($P \pm \Delta P$), м ²	—±—
3	Формула, примененная для расчета предельной допустимой погрешности определения площади земельного участка (ΔP), м ²	—
4	Площадь земельного участка согласно сведениям Единого государственного реестра недвижимости ($P_{\text{кад}}$), м ²	600
5	Оценка расхождения P и $P_{\text{кад}}$ ($P - P_{\text{кад}}$), м ²	—
6	Предельный минимальный и максимальный размеры земельного участка ($P_{\text{мин}}$ и $P_{\text{макс}}$), м ²	—
7	Кадастровый или иной номер (обозначение) здания, сооружения, объекта незавершенного строительства, расположенного на земельном участке	—
8	Иные сведения	—

КАРТА-ПЛАН ТЕРРИТОРИИ
Сведения об уточняемых земельных участках

1. Сведения о характерных точках границы уточняемого земельного участка с кадастровым номером 74:08:4701027:94
Зона № —

Обозначение характерных точек границ	Существующие координаты, м		Уточненные координаты, м		Метод определения координат	Средняя квадратическа я погрешность определения координат характерной точки (M_t), м	Формулы, примененные для расчета средней квадратической погрешности определения координат характерной точки (M_t), м
	X	Y	X	Y			
1	2	3	4	5	6	7	8
—	—	—	—	—	—	—	—

2. Сведения о частях границ уточняемого земельного участка с кадастровым номером 74:08:4701027:94

Обозначение части границ		Горизонтальное проложение (S), м	Описание прохождения части границ	Отметка о наличии земельного спора о местоположении границ земельного участка
от т.	до т.			
1	2	3	4	5
—	—	—	—	—

3. Общие сведения об уточняемом земельном участке с кадастровым номером 74:08:4701027:94

№ п/п	Наименование характеристик земельного участка	Значение характеристики
1	2	3
1	Адрес земельного участка	—
	Местоположение земельного участка (при отсутствии присвоенного адреса)	Местоположение установлено относительно ориентира, расположенного в границах участка. Почтовый адрес ориентира: обл. Челябинская, р-н Карталинский, г. Карталы, садоводческое общество "Локомотив", кв-л 16, участок 520.
	Дополнительные сведения о местоположении земельного участка	садоводческое общество "Локомотив", кв-л 16, участок 520
2	Площадь земельного участка \pm величина погрешности определения площади ($P \pm \Delta P$), м ²	— \pm —
3	Формула, примененная для расчета предельной допустимой погрешности определения площади земельного участка (ΔP), м ²	—
4	Площадь земельного участка согласно сведениям Единого государственного реестра недвижимости ($P_{\text{кад}}$), м ²	600

КАРТА-ПЛАН ТЕРРИТОРИИ**Сведения об уточняемых земельных участках**

1	2	3
5	Оценка расхождения Р и Ркад (Р – Ркад), м ²	—
6	Предельный минимальный и максимальный размеры земельного участка (Рмин и Рмакс), м ²	—
7	Кадастровый или иной номер (обозначение) здания, сооружения, объекта незавершенного строительства, расположенного на земельном участке	—
8	Иные сведения	—

1. Сведения о характерных точках границы уточняемого земельного участка с кадастровым номером 74:08:4701027:95
Зона № —

Обозначение характерных точек границ	Существующие координаты, м		Уточненные координаты, м		Метод определения координат	Средняя квадратическая погрешность определения координат характерной точки (M _t), м	Формулы, примененные для расчета средней квадратической погрешности определения координат характерной точки (M _t), м
	X	Y	X	Y			
1	2	3	4	5	6	7	8
—	—	—	—	—	—	—	—

2. Сведения о частях границ уточняемого земельного участка с кадастровым номером 74:08:4701027:95

Обозначение части границ		Горизонтальное проложение (S), м	Описание прохождения части границ	Отметка о наличии земельного спора о местоположении границ земельного участка
от т.	до т.			
1	2	3	4	5
—	—	—	—	—

3. Общие сведения об уточняемом земельном участке с кадастровым номером 74:08:4701027:95

№ п/п	Наименование характеристик земельного участка	Значение характеристики
1	2	3
	Адрес земельного участка	—
1	Местоположение земельного участка (при отсутствии присвоенного адреса)	Местоположение установлено относительно ориентира, расположенного в границах участка. Почтовый адрес ориентира: обл. Челябинская, р-н Карталинский, г. Карталы, садоводческое общество "Локомотив", кв-л 24, участок 750.

КАРТА-ПЛАН ТЕРРИТОРИИ**Сведения об уточняемых земельных участках**

1	2	3
	Дополнительные сведения о местоположении земельного участка	садоводческое общество "Локомотив", кв-л 24, участок 750
2	Площадь земельного участка \pm величина погрешности определения площади ($P \pm \Delta P$), м ²	— \pm —
3	Формула, примененная для расчета предельной допустимой погрешности определения площади земельного участка (ΔP), м ²	—
4	Площадь земельного участка согласно сведениям Единого государственного реестра недвижимости ($P_{\text{кад}}$), м ²	574
5	Оценка расхождения P и $P_{\text{кад}}$ ($P - P_{\text{кад}}$), м ²	—
6	Предельный минимальный и максимальный размеры земельного участка ($P_{\text{мин}}$ и $P_{\text{макс}}$), м ²	—
7	Кадастровый или иной номер (обозначение) здания, сооружения, объекта незавершенного строительства, расположенного на земельном участке	—
8	Иные сведения	—

1. Сведения о характерных точках границы уточняемого земельного участка с кадастровым номером 74:08:4701027:96

Зона № —

Обозначение характерных точек границ	Существующие координаты, м		Уточненные координаты, м		Метод определения координат	Средняя квадратическая погрешность определения координат характерной точки (M_t), м	Формулы, примененные для расчета средней квадратической погрешности определения координат характерной точки (M_t), м
	X	Y	X	Y			
1	2	3	4	5	6	7	8
—	—	—	—	—	—	—	—

2. Сведения о частях границ уточняемого земельного участка с кадастровым номером 74:08:4701027:96

Обозначение части границ		Горизонтальное проложение (S), м	Описание прохождения части границ	Отметка о наличии земельного спора о местоположении границ земельного участка
от т.	до т.			
1	2	3	4	5
—	—	—	—	—

КАРТА-ПЛАН ТЕРРИТОРИИ
Сведения об уточняемых земельных участках

2. Сведения о частях границ уточняемого земельного участка с кадастровым номером 74:08:4701027:97

Обозначение части границ		Горизонтальное проложение (S), м	Описание прохождения части границ	Отметка о наличии земельного спора о местоположении границ земельного участка
от т.	до т.			
1	2	3	4	5
—	—	—	—	—

3. Общие сведения об уточняемом земельном участке с кадастровым номером 74:08:4701027:97

№ п/п	Наименование характеристик земельного участка	Значение характеристики
1	2	3
1	Адрес земельного участка	—
	Местоположение земельного участка (при отсутствии присвоенного адреса)	Местоположение установлено относительно ориентира, расположенного в границах участка. Почтовый адрес ориентира: обл. Челябинская, р-н Карталинский, г. Карталы, садоводческое общество "Локомотив", кв-л 31, участок 1050.
	Дополнительные сведения о местоположении земельного участка	садоводческое общество "Локомотив", кв-л 31, участок 1050
2	Площадь земельного участка \pm величина погрешности определения площади ($P \pm \Delta P$), м ²	— \pm —
3	Формула, примененная для расчета предельной допустимой погрешности определения площади земельного участка (ΔP), м ²	—
4	Площадь земельного участка согласно сведениям Единого государственного реестра недвижимости ($P_{\text{кад}}$), м ²	450
5	Оценка расхождения P и $P_{\text{кад}}$ ($P - P_{\text{кад}}$), м ²	—
6	Предельный минимальный и максимальный размеры земельного участка ($P_{\text{мин}}$ и $P_{\text{макс}}$), м ²	—
7	Кадастровый или иной номер (обозначение) здания, сооружения, объекта незавершенного строительства, расположенного на земельном участке	—
8	Иные сведения	—

КАРТА-ПЛАН ТЕРРИТОРИИ
Сведения об уточняемых земельных участках

1. Сведения о характерных точках границы уточняемого земельного участка с кадастровым номером 74:08:4701027:98
Зона № —

Обозначение характерных точек границ	Существующие координаты, м		Уточненные координаты, м		Метод определения координат	Средняя квадратическа я погрешность определения координат характерной точки (M_t), м	Формулы, примененные для расчета средней квадратической погрешности определения координат характерной точки (M_t), м
	X	Y	X	Y			
1	2	3	4	5	6	7	8
—	—	—	—	—	—	—	—

2. Сведения о частях границ уточняемого земельного участка с кадастровым номером 74:08:4701027:98

Обозначение части границ		Горизонтальное проложение (S), м	Описание прохождения части границ	Отметка о наличии земельного спора о местоположении границ земельного участка
от т.	до т.			
1	2	3	4	5
—	—	—	—	—

3. Общие сведения об уточняемом земельном участке с кадастровым номером 74:08:4701027:98

№ п/п	Наименование характеристик земельного участка	Значение характеристики
1	2	3
1	Адрес земельного участка	—
	Местоположение земельного участка (при отсутствии присвоенного адреса)	Челябинская обл, р-н Карталинский, г Карталы, садоводческое общество "Локомотив", кв-л 13, участок 466
	Дополнительные сведения о местоположении земельного участка	садоводческое общество "Локомотив", кв-л 13, участок 466
2	Площадь земельного участка \pm величина погрешности определения площади ($P \pm \Delta P$), м ²	— \pm —
3	Формула, примененная для расчета предельной допустимой погрешности определения площади земельного участка (ΔP), м ²	—
4	Площадь земельного участка согласно сведениям Единого государственного реестра недвижимости ($P_{\text{кад}}$), м ²	600
5	Оценка расхождения P и $P_{\text{кад}}$ ($P - P_{\text{кад}}$), м ²	—

КАРТА-ПЛАН ТЕРРИТОРИИ**Сведения об уточняемых земельных участках**

1	2	3
6	Предельный минимальный и максимальный размеры земельного участка (Р _{мин} и Р _{макс}), м ²	—
7	Кадастровый или иной номер (обозначение) здания, сооружения, объекта незавершенного строительства, расположенного на земельном участке	74:08:4701027:1034
8	Иные сведения	—

1. Сведения о характерных точках границы уточняемого земельного участка с кадастровым номером 74:08:4701027:99

Зона № —

Обозначение характерных точек границ	Существующие координаты, м		Уточненные координаты, м		Метод определения координат	Средняя квадратическая погрешность определения координат характерной точки (M _t), м	Формулы, примененные для расчета средней квадратической погрешности определения координат характерной точки (M _t), м
	X	Y	X	Y			
1	2	3	4	5	6	7	8
—	—	—	—	—	—	—	—

2. Сведения о частях границ уточняемого земельного участка с кадастровым номером 74:08:4701027:99

Обозначение части границ		Горизонтальное проложение (S), м	Описание прохождения части границ	Отметка о наличии земельного спора о местоположении границ земельного участка
от т.	до т.			
1	2	3	4	5
—	—	—	—	—

3. Общие сведения об уточняемом земельном участке с кадастровым номером 74:08:4701027:99

№ п/п	Наименование характеристик земельного участка	Значение характеристики
1	2	3
1	Адрес земельного участка	—
	Местоположение земельного участка (при отсутствии присвоенного адреса)	Местоположение установлено относительно ориентира, расположенного в границах участка. Почтовый адрес ориентира: обл. Челябинская, р-н Карталинский, г. Карталы, садоводческое общество "Локомотив", кв-л 8, участок 242.
	Дополнительные сведения о местоположении земельного участка	садоводческое общество "Локомотив", кв-л 8, участок 242

КАРТА-ПЛАН ТЕРРИТОРИИ**Сведения об уточняемых земельных участках**

1	2	3
2	Площадь земельного участка \pm величина погрешности определения площади ($P \pm \Delta P$), м ²	— \pm —
3	Формула, примененная для расчета предельной допустимой погрешности определения площади земельного участка (ΔP), м ²	—
4	Площадь земельного участка согласно сведениям Единого государственного реестра недвижимости ($P_{\text{кад}}$), м ²	616
5	Оценка расхождения P и $P_{\text{кад}}$ ($P - P_{\text{кад}}$), м ²	—
6	Предельный минимальный и максимальный размеры земельного участка ($P_{\text{мин}}$ и $P_{\text{макс}}$), м ²	—
7	Кадастровый или иной номер (обозначение) здания, сооружения, объекта незавершенного строительства, расположенного на земельном участке	—
8	Иные сведения	—

1. Сведения о характерных точках границы уточняемого земельного участка с кадастровым номером 74:08:4701027:100
Зона № —

Обозначение характерных точек границ	Существующие координаты, м		Уточненные координаты, м		Метод определения координат	Средняя квадратическая погрешность определения координат характерной точки (M_t), м	Формулы, примененные для расчета средней квадратической погрешности определения координат характерной точки (M_t), м
	X	Y	X	Y			
1	2	3	4	5	6	7	8
—	—	—	—	—	—	—	—

2. Сведения о частях границ уточняемого земельного участка с кадастровым номером 74:08:4701027:100

Обозначение части границ		Горизонтальное проложение (S), м	Описание прохождения части границ	Отметка о наличии земельного спора о местоположении границ земельного участка
от т.	до т.			
1	2	3	4	5
—	—	—	—	—

КАРТА-ПЛАН ТЕРРИТОРИИ
Сведения об уточняемых земельных участках

2. Сведения о частях границ уточняемого земельного участка с кадастровым номером 74:08:4701027:101

Обозначение части границ		Горизонтальное проложение (S), м	Описание прохождения части границ	Отметка о наличии земельного спора о местоположении границ земельного участка
от т.	до т.			
1	2	3	4	5
—	—	—	—	—

3. Общие сведения об уточняемом земельном участке с кадастровым номером 74:08:4701027:101

№ п/п	Наименование характеристик земельного участка	Значение характеристики
1	2	3
1	Адрес земельного участка	—
	Местоположение земельного участка (при отсутствии присвоенного адреса)	Челябинская обл, р-н Карталинский, г Карталы, садоводческое общество "Локомотив", кв-л 7, участок 260
	Дополнительные сведения о местоположении земельного участка	садоводческое общество "Локомотив", кв-л 7, участок 260
2	Площадь земельного участка ± величина погрешности определения площади (P ± ΔP), м ²	—±—
3	Формула, примененная для расчета предельной допустимой погрешности определения площади земельного участка (ΔP), м ²	—
4	Площадь земельного участка согласно сведениям Единого государственного реестра недвижимости (P _{кад}), м ²	300
5	Оценка расхождения P и P _{кад} (P – P _{кад}), м ²	—
6	Предельный минимальный и максимальный размеры земельного участка (P _{мин} и P _{макс}), м ²	—
7	Кадастровый или иной номер (обозначение) здания, сооружения, объекта незавершенного строительства, расположенного на земельном участке	—
8	Иные сведения	—

КАРТА-ПЛАН ТЕРРИТОРИИ**Сведения об уточняемых земельных участках****1. Сведения о характерных точках границы уточняемого земельного участка с кадастровым номером 74:08:4701027:102
Зона № —**

Обозначение характерных точек границ	Существующие координаты, м		Уточненные координаты, м		Метод определения координат	Средняя квадратическа я погрешность определения координат характерной точки (M_t), м	Формулы, примененные для расчета средней квадратической погрешности определения координат характерной точки (M_t), м
	X	Y	X	Y			
1	2	3	4	5	6	7	8
—	—	—	—	—	—	—	—

2. Сведения о частях границ уточняемого земельного участка с кадастровым номером 74:08:4701027:102

Обозначение части границ		Горизонтальное проложение (S), м	Описание прохождения части границ	Отметка о наличии земельного спора о местоположении границ земельного участка
от т.	до т.			
1	2	3	4	5
—	—	—	—	—

3. Общие сведения об уточняемом земельном участке с кадастровым номером 74:08:4701027:102

№ п/п	Наименование характеристик земельного участка	Значение характеристики
1	2	3
1	Адрес земельного участка	—
1	Местоположение земельного участка (при отсутствии присвоенного адреса)	Местоположение установлено относительно ориентира, расположенного в границах участка. Почтовый адрес ориентира: обл. Челябинская, р-н Карталинский, г. Карталы, садоводческое общество "Локомотив", кв-л 7, участок 251.
	Дополнительные сведения о местоположении земельного участка	садоводческое общество "Локомотив", кв-л 7, участок 251
2	Площадь земельного участка \pm величина погрешности определения площади ($P \pm \Delta P$), м ²	— \pm —
3	Формула, примененная для расчета предельной допустимой погрешности определения площади земельного участка (ΔP), м ²	—
4	Площадь земельного участка согласно сведениям Единого государственного реестра недвижимости ($P_{\text{кад}}$), м ²	650

КАРТА-ПЛАН ТЕРРИТОРИИ**Сведения об уточняемых земельных участках**

1	2	3
5	Оценка расхождения Р и Ркад (Р – Ркад), м ²	—
6	Предельный минимальный и максимальный размеры земельного участка (Рмин и Рмакс), м ²	—
7	Кадастровый или иной номер (обозначение) здания, сооружения, объекта незавершенного строительства, расположенного на земельном участке	—
8	Иные сведения	—

1. Сведения о характерных точках границы уточняемого земельного участка с кадастровым номером 74:08:4701027:103
Зона № —

Обозначение характерных точек границ	Существующие координаты, м		Уточненные координаты, м		Метод определения координат	Средняя квадратическая погрешность определения координат характерной точки (M _t), м	Формулы, примененные для расчета средней квадратической погрешности определения координат характерной точки (M _t), м
	X	Y	X	Y			
1	2	3	4	5	6	7	8
—	—	—	—	—	—	—	—

2. Сведения о частях границ уточняемого земельного участка с кадастровым номером 74:08:4701027:103

Обозначение части границ		Горизонтальное проложение (S), м	Описание прохождения части границ	Отметка о наличии земельного спора о местоположении границ земельного участка
от т.	до т.			
1	2	3	4	5
—	—	—	—	—

3. Общие сведения об уточняемом земельном участке с кадастровым номером 74:08:4701027:103

№ п/п	Наименование характеристик земельного участка	Значение характеристики
1	2	3
	Адрес земельного участка	—
1	Местоположение земельного участка (при отсутствии присвоенного адреса)	Местоположение установлено относительно ориентира, расположенного в границах участка. Почтовый адрес ориентира: обл. Челябинская, р-н Карталинский, г. Карталы, садоводческое общество "Локомотив", кв-л 10.

КАРТА-ПЛАН ТЕРРИТОРИИ**Сведения об уточняемых земельных участках**

1	2	3
	Дополнительные сведения о местоположении земельного участка	садоводческое общество "Локомотив", кв-л 10
2	Площадь земельного участка \pm величина погрешности определения площади ($P \pm \Delta P$), м ²	— \pm —
3	Формула, примененная для расчета предельной допустимой погрешности определения площади земельного участка (ΔP), м ²	—
4	Площадь земельного участка согласно сведениям Единого государственного реестра недвижимости ($P_{\text{кад}}$), м ²	600
5	Оценка расхождения P и $P_{\text{кад}}$ ($P - P_{\text{кад}}$), м ²	—
6	Предельный минимальный и максимальный размеры земельного участка ($P_{\text{мин}}$ и $P_{\text{макс}}$), м ²	—
7	Кадастровый или иной номер (обозначение) здания, сооружения, объекта незавершенного строительства, расположенного на земельном участке	—
8	Иные сведения	—

1. Сведения о характерных точках границы уточняемого земельного участка с кадастровым номером 74:08:4701027:104

Зона № —

Обозначение характерных точек границ	Существующие координаты, м		Уточненные координаты, м		Метод определения координат	Средняя квадратическая погрешность определения координат характерной точки (M_t), м	Формулы, примененные для расчета средней квадратической погрешности определения координат характерной точки (M_t), м
	X	Y	X	Y			
1	2	3	4	5	6	7	8
—	—	—	—	—	—	—	—

2. Сведения о частях границ уточняемого земельного участка с кадастровым номером 74:08:4701027:104

Обозначение части границ		Горизонтальное проложение (S), м	Описание прохождения части границ	Отметка о наличии земельного спора о местоположении границ земельного участка
от т.	до т.			
1	2	3	4	5
—	—	—	—	—

КАРТА-ПЛАН ТЕРРИТОРИИ
Сведения об уточняемых земельных участках

2. Сведения о частях границ уточняемого земельного участка с кадастровым номером 74:08:4701027:105

Обозначение части границ		Горизонтальное проложение (S), м	Описание прохождения части границ	Отметка о наличии земельного спора о местоположении границ земельного участка
от т.	до т.			
1	2	3	4	5
—	—	—	—	—

3. Общие сведения об уточняемом земельном участке с кадастровым номером 74:08:4701027:105

№ п/п	Наименование характеристик земельного участка	Значение характеристики
1	2	3
1	Адрес земельного участка	—
	Местоположение земельного участка (при отсутствии присвоенного адреса)	Челябинская обл, р-н Карталинский, г Карталы, садоводческое общество "Локомотив", кв-л 1, участок 11
	Дополнительные сведения о местоположении земельного участка	садоводческое общество "Локомотив", кв-л 1, участок 11
2	Площадь земельного участка ± величина погрешности определения площади (P ± ΔP), м ²	—±—
3	Формула, примененная для расчета предельной допустимой погрешности определения площади земельного участка (ΔP), м ²	—
4	Площадь земельного участка согласно сведениям Единого государственного реестра недвижимости (P _{кад}), м ²	600
5	Оценка расхождения P и P _{кад} (P – P _{кад}), м ²	—
6	Предельный минимальный и максимальный размеры земельного участка (P _{мин} и P _{макс}), м ²	—
7	Кадастровый или иной номер (обозначение) здания, сооружения, объекта незавершенного строительства, расположенного на земельном участке	—
8	Иные сведения	—

КАРТА-ПЛАН ТЕРРИТОРИИ**Сведения об уточняемых земельных участках****1. Сведения о характерных точках границы уточняемого земельного участка с кадастровым номером 74:08:4701027:106
Зона № —**

Обозначение характерных точек границ	Существующие координаты, м		Уточненные координаты, м		Метод определения координат	Средняя квадратическа я погрешность определения координат характерной точки (M_t), м	Формулы, примененные для расчета средней квадратической погрешности определения координат характерной точки (M_t), м
	X	Y	X	Y			
1	2	3	4	5	6	7	8
—	—	—	—	—	—	—	—

2. Сведения о частях границ уточняемого земельного участка с кадастровым номером 74:08:4701027:106

Обозначение части границ		Горизонтальное проложение (S), м	Описание прохождения части границ	Отметка о наличии земельного спора о местоположении границ земельного участка
от т.	до т.			
1	2	3	4	5
—	—	—	—	—

3. Общие сведения об уточняемом земельном участке с кадастровым номером 74:08:4701027:106

№ п/п	Наименование характеристик земельного участка	Значение характеристики
1	2	3
1	Адрес земельного участка	—
1	Местоположение земельного участка (при отсутствии присвоенного адреса)	Местоположение установлено относительно ориентира, расположенного в границах участка. Почтовый адрес ориентира: обл. Челябинская, р-н Карталинский, г. Карталы, садоводческое общество "Локомотив", кв-л 15, участок 510.
	Дополнительные сведения о местоположении земельного участка	садоводческое общество "Локомотив", кв-л 15, участок 510
2	Площадь земельного участка \pm величина погрешности определения площади ($P \pm \Delta P$), м ²	— \pm —
3	Формула, примененная для расчета предельной допустимой погрешности определения площади земельного участка (ΔP), м ²	—
4	Площадь земельного участка согласно сведениям Единого государственного реестра недвижимости ($P_{\text{кад}}$), м ²	600

КАРТА-ПЛАН ТЕРРИТОРИИ**Сведения об уточняемых земельных участках**

1	2	3
5	Оценка расхождения Р и Ркад (Р – Ркад), м ²	—
6	Предельный минимальный и максимальный размеры земельного участка (Рмин и Рмакс), м ²	—
7	Кадастровый или иной номер (обозначение) здания, сооружения, объекта незавершенного строительства, расположенного на земельном участке	—
8	Иные сведения	—

1. Сведения о характерных точках границы уточняемого земельного участка с кадастровым номером 74:08:4701027:107
Зона № —

Обозначение характерных точек границ	Существующие координаты, м		Уточненные координаты, м		Метод определения координат	Средняя квадратическая погрешность определения координат характерной точки (M _t), м	Формулы, примененные для расчета средней квадратической погрешности определения координат характерной точки (M _t), м
	X	Y	X	Y			
1	2	3	4	5	6	7	8
—	—	—	—	—	—	—	—

2. Сведения о частях границ уточняемого земельного участка с кадастровым номером 74:08:4701027:107

Обозначение части границ		Горизонтальное проложение (S), м	Описание прохождения части границ	Отметка о наличии земельного спора о местоположении границ земельного участка
от т.	до т.			
1	2	3	4	5
—	—	—	—	—

3. Общие сведения об уточняемом земельном участке с кадастровым номером 74:08:4701027:107

№ п/п	Наименование характеристик земельного участка	Значение характеристики
1	2	3
	Адрес земельного участка	—
1	Местоположение земельного участка (при отсутствии присвоенного адреса)	Местоположение установлено относительно ориентира, расположенного в границах участка. Почтовый адрес ориентира: обл. Челябинская, р-н Карталинский, г. Карталы, садоводческое общество "Локомотив", кв-л 30, участок 1043.

КАРТА-ПЛАН ТЕРРИТОРИИ**Сведения об уточняемых земельных участках**

1	2	3
	Дополнительные сведения о местоположении земельного участка	садоводческое общество "Локомотив", кв 30, участок 1043
2	Площадь земельного участка \pm величина погрешности определения площади ($P \pm \Delta P$), м ²	— \pm —
3	Формула, примененная для расчета предельной допустимой погрешности определения площади земельного участка (ΔP), м ²	—
4	Площадь земельного участка согласно сведениям Единого государственного реестра недвижимости ($P_{\text{кад}}$), м ²	430
5	Оценка расхождения P и $P_{\text{кад}}$ ($P - P_{\text{кад}}$), м ²	—
6	Предельный минимальный и максимальный размеры земельного участка ($P_{\text{мин}}$ и $P_{\text{макс}}$), м ²	—
7	Кадастровый или иной номер (обозначение) здания, сооружения, объекта незавершенного строительства, расположенного на земельном участке	—
8	Иные сведения	—

1. Сведения о характерных точках границы уточняемого земельного участка с кадастровым номером 74:08:4701027:108
Зона № —

Обозначение характерных точек границ	Существующие координаты, м		Уточненные координаты, м		Метод определения координат	Средняя квадратическая погрешность определения координат характерной точки (M_t), м	Формулы, примененные для расчета средней квадратической погрешности определения координат характерной точки (M_t), м
	X	Y	X	Y			
1	2	3	4	5	6	7	8
—	—	—	—	—	—	—	—

2. Сведения о частях границ уточняемого земельного участка с кадастровым номером 74:08:4701027:108

Обозначение части границ		Горизонтальное проложение (S), м	Описание прохождения части границ	Отметка о наличии земельного спора о местоположении границ земельного участка
от т.	до т.			
1	2	3	4	5
—	—	—	—	—

КАРТА-ПЛАН ТЕРРИТОРИИ
Сведения об уточняемых земельных участках

3. Общие сведения об уточняемом земельном участке с кадастровым номером 74:08:4701027:108

№ п/п	Наименование характеристик земельного участка	Значение характеристики
1	2	3
1	Адрес земельного участка	—
	Местоположение земельного участка (при отсутствии присвоенного адреса)	Местоположение установлено относительно ориентира, расположенного в границах участка. Почтовый адрес ориентира: обл. Челябинская, р-н Карталинский, г. Карталы, садоводческое общество "Локомотив", кв-л 2, участок 64.
	Дополнительные сведения о местоположении земельного участка	садоводческое общество "Локомотив", кв-л 2, участок 64
2	Площадь земельного участка \pm величина погрешности определения площади ($P \pm \Delta P$), м ²	— \pm —
3	Формула, примененная для расчета предельной допустимой погрешности определения площади земельного участка (ΔP), м ²	—
4	Площадь земельного участка согласно сведениям Единого государственного реестра недвижимости ($P_{\text{кад}}$), м ²	600
5	Оценка расхождения P и $P_{\text{кад}}$ ($P - P_{\text{кад}}$), м ²	—
6	Предельный минимальный и максимальный размеры земельного участка ($P_{\text{мин}}$ и $P_{\text{макс}}$), м ²	—
7	Кадастровый или иной номер (обозначение) здания, сооружения, объекта незавершенного строительства, расположенного на земельном участке	—
8	Иные сведения	—

1. Сведения о характерных точках границы уточняемого земельного участка с кадастровым номером 74:08:4701027:109
Зона № 2

Обозначение характерных точек границ	Существующие координаты, м		Уточненные координаты, м		Метод определения координат	Средняя квадратическая погрешность определения координат характерной точки (M_i), м	Формулы, примененные для расчета средней квадратической погрешности определения координат характерной точки (M_i), м
	X	Y	X	Y			
1	2	3	4	5	6	7	8

КАРТА-ПЛАН ТЕРРИТОРИИ
Сведения об уточняемых земельных участках

н147У	—	—	370691,76	2272936,30	Метод спутниковых геодезических измерений (определений)	0,10	Mt = 0,1 м
н148У	—	—	370693,47	2272955,16	Метод спутниковых геодезических измерений (определений)	0,10	Mt = 0,1 м
н149У	—	—	370692,23	2272956,71	Метод спутниковых геодезических измерений (определений)	0,10	Mt = 0,1 м
н150У	—	—	370689,90	2272957,41	Метод спутниковых геодезических измерений (определений)	0,10	Mt = 0,1 м
н151У	—	—	370686,76	2272956,17	Метод спутниковых геодезических измерений (определений)	0,10	Mt = 0,1 м
н152У	—	—	370671,77	2272957,02	Метод спутниковых геодезических измерений (определений)	0,10	Mt = 0,1 м
н153У	—	—	370665,19	2272954,08	Метод спутниковых геодезических измерений (определений)	0,10	Mt = 0,1 м
н154У	—	—	370657,87	2272947,96	Метод спутниковых геодезических измерений (определений)	0,10	Mt = 0,1 м

КАРТА-ПЛАН ТЕРРИТОРИИ
Сведения об уточняемых земельных участках

н210У	—	—	370656,70	2272940,44	Метод спутниковых геодезических измерений (определений)	0,10	Mt = 0,1 м
н211У	—	—	370661,35	2272940,09	Метод спутниковых геодезических измерений (определений)	0,10	Mt = 0,1 м
н207У	—	—	370661,04	2272938,74	Метод спутниковых геодезических измерений (определений)	0,10	Mt = 0,1 м
н147У	—	—	370691,76	2272936,30	Метод спутниковых геодезических измерений (определений)	0,10	Mt = 0,1 м

2. Сведения о частях границ уточняемого земельного участка с кадастровым номером 74:08:4701027:109

Обозначение части границ		Горизонтальное проложение (S), м	Описание прохождения части границ	Отметка о наличии земельного спора о местоположении границ земельного участка
от т.	до т.			
1	2	3	4	5
н147У	н148У	18,94	—	—
н148У	н149У	1,98	—	—
н149У	н150У	2,43	—	—
н150У	н151У	3,38	—	—
н151У	н152У	15,01	—	—
н152У	н153У	7,21	—	—
н153У	н154У	9,54	—	—
н154У	н210У	7,61	—	—
н210У	н211У	4,66	—	—
н211У	н207У	1,39	—	—
н207У	н147У	30,82	—	—

КАРТА-ПЛАН ТЕРРИТОРИИ
Сведения об уточняемых земельных участках

2. Сведения о частях границ уточняемого земельного участка с кадастровым номером 74:08:4701027:110

Обозначение части границ		Горизонтальное проложение (S), м	Описание прохождения части границ	Отметка о наличии земельного спора о местоположении границ земельного участка
от т.	до т.			
1	2	3	4	5
—	—	—	—	—

3. Общие сведения об уточняемом земельном участке с кадастровым номером 74:08:4701027:110

№ п/п	Наименование характеристик земельного участка	Значение характеристики
1	2	3
1	Адрес земельного участка	—
	Местоположение земельного участка (при отсутствии присвоенного адреса)	Местоположение установлено относительно ориентира, расположенного в границах участка. Почтовый адрес ориентира: обл. Челябинская, р-н Карталинский, г. Карталы, садоводческое общество "Локомотив", кв-л 2, участок 57.
	Дополнительные сведения о местоположении земельного участка	садоводческое общество "Локомотив", кв-л 2, участок 57
2	Площадь земельного участка \pm величина погрешности определения площади ($P \pm \Delta P$), м ²	— \pm —
3	Формула, примененная для расчета предельной допустимой погрешности определения площади земельного участка (ΔP), м ²	—
4	Площадь земельного участка согласно сведениям Единого государственного реестра недвижимости ($P_{\text{кад}}$), м ²	600
5	Оценка расхождения P и $P_{\text{кад}}$ ($P - P_{\text{кад}}$), м ²	—
6	Предельный минимальный и максимальный размеры земельного участка ($P_{\text{мин}}$ и $P_{\text{макс}}$), м ²	—
7	Кадастровый или иной номер (обозначение) здания, сооружения, объекта незавершенного строительства, расположенного на земельном участке	—
8	Иные сведения	—

КАРТА-ПЛАН ТЕРРИТОРИИ
Сведения об уточняемых земельных участках

1. Сведения о характерных точках границы уточняемого земельного участка с кадастровым номером 74:08:4701027:111
Зона № —

Обозначение характерных точек границ	Существующие координаты, м		Уточненные координаты, м		Метод определения координат	Средняя квадратическа я погрешность определения координат характерной точки (M_t), м	Формулы, примененные для расчета средней квадратической погрешности определения координат характерной точки (M_t), м
	X	Y	X	Y			
1	2	3	4	5	6	7	8
—	—	—	—	—	—	—	—

2. Сведения о частях границ уточняемого земельного участка с кадастровым номером 74:08:4701027:111

Обозначение части границ		Горизонтальное проложение (S), м	Описание прохождения части границ	Отметка о наличии земельного спора о местоположении границ земельного участка
от т.	до т.			
1	2	3	4	5
—	—	—	—	—

3. Общие сведения об уточняемом земельном участке с кадастровым номером 74:08:4701027:111

№ п/п	Наименование характеристик земельного участка	Значение характеристики
1	2	3
1	Адрес земельного участка	—
	Местоположение земельного участка (при отсутствии присвоенного адреса)	Местоположение установлено относительно ориентира, расположенного в границах участка. Почтовый адрес ориентира: обл. Челябинская, р-н Карталинский, г. Карталы, садоводческое общество "Локомотив", кв-л 15, участок 530.
	Дополнительные сведения о местоположении земельного участка	садоводческое общество "Локомотив", кв-л 15, участок 530
2	Площадь земельного участка \pm величина погрешности определения площади ($P \pm \Delta P$), м ²	— \pm —
3	Формула, примененная для расчета предельной допустимой погрешности определения площади земельного участка (ΔP), м ²	—
4	Площадь земельного участка согласно сведениям Единого государственного реестра недвижимости ($P_{\text{кад}}$), м ²	600

КАРТА-ПЛАН ТЕРРИТОРИИ**Сведения об уточняемых земельных участках**

1	2	3
5	Оценка расхождения Р и Ркад (Р – Ркад), м ²	—
6	Предельный минимальный и максимальный размеры земельного участка (Рмин и Рмакс), м ²	—
7	Кадастровый или иной номер (обозначение) здания, сооружения, объекта незавершенного строительства, расположенного на земельном участке	—
8	Иные сведения	—

1. Сведения о характерных точках границы уточняемого земельного участка с кадастровым номером 74:08:4701027:112
Зона № —

Обозначение характерных точек границ	Существующие координаты, м		Уточненные координаты, м		Метод определения координат	Средняя квадратическая погрешность определения координат характерной точки (M _t), м	Формулы, примененные для расчета средней квадратической погрешности определения координат характерной точки (M _t), м
	X	Y	X	Y			
1	2	3	4	5	6	7	8
—	—	—	—	—	—	—	—

2. Сведения о частях границ уточняемого земельного участка с кадастровым номером 74:08:4701027:112

Обозначение части границ		Горизонтальное проложение (S), м	Описание прохождения части границ	Отметка о наличии земельного спора о местоположении границ земельного участка
от т.	до т.			
1	2	3	4	5
—	—	—	—	—

3. Общие сведения об уточняемом земельном участке с кадастровым номером 74:08:4701027:112

№ п/п	Наименование характеристик земельного участка	Значение характеристики
1	2	3
	Адрес земельного участка	—
1	Местоположение земельного участка (при отсутствии присвоенного адреса)	Местоположение установлено относительно ориентира, расположенного в границах участка. Почтовый адрес ориентира: обл. Челябинская, р-н Карталинский, г. Карталы, садоводческое общество "Локомотив", кв-л 8, участок 276.

КАРТА-ПЛАН ТЕРРИТОРИИ
Сведения об уточняемых земельных участках

1	2	3
	Дополнительные сведения о местоположении земельного участка	садоводческое общество "Локомотив", кв-л 8, участок 276
2	Площадь земельного участка \pm величина погрешности определения площади ($P \pm \Delta P$), м ²	— \pm —
3	Формула, примененная для расчета предельной допустимой погрешности определения площади земельного участка (ΔP), м ²	—
4	Площадь земельного участка согласно сведениям Единого государственного реестра недвижимости ($P_{\text{кад}}$), м ²	300
5	Оценка расхождения P и $P_{\text{кад}}$ ($P - P_{\text{кад}}$), м ²	—
6	Предельный минимальный и максимальный размеры земельного участка ($P_{\text{мин}}$ и $P_{\text{макс}}$), м ²	—
7	Кадастровый или иной номер (обозначение) здания, сооружения, объекта незавершенного строительства, расположенного на земельном участке	—
8	Иные сведения	—

1. Сведения о характерных точках границы уточняемого земельного участка с кадастровым номером 74:08:4701027:113
Зона № —

Обозначение характерных точек границ	Существующие координаты, м		Уточненные координаты, м		Метод определения координат	Средняя квадратическая погрешность определения координат характерной точки (M_t), м	Формулы, примененные для расчета средней квадратической погрешности определения координат характерной точки (M_t), м
	X	Y	X	Y			
1	2	3	4	5	6	7	8
—	—	—	—	—	—	—	—

2. Сведения о частях границ уточняемого земельного участка с кадастровым номером 74:08:4701027:113

Обозначение части границ		Горизонтальное проложение (S), м	Описание прохождения части границ	Отметка о наличии земельного спора о местоположении границ земельного участка
от т.	до т.			
1	2	3	4	5
—	—	—	—	—

КАРТА-ПЛАН ТЕРРИТОРИИ
Сведения об уточняемых земельных участках

2. Сведения о частях границ уточняемого земельного участка с кадастровым номером 74:08:4701027:114

Обозначение части границ		Горизонтальное проложение (S), м	Описание прохождения части границ	Отметка о наличии земельного спора о местоположении границ земельного участка
от т.	до т.			
1	2	3	4	5
—	—	—	—	—

3. Общие сведения об уточняемом земельном участке с кадастровым номером 74:08:4701027:114

№ п/п	Наименование характеристик земельного участка	Значение характеристики
1	2	3
	Адрес земельного участка	—
1	Местоположение земельного участка (при отсутствии присвоенного адреса)	Местоположение установлено относительно ориентира, расположенного в границах участка. Почтовый адрес ориентира: обл. Челябинская, р-н Карталинский, г. Карталы, садоводческое общество "Локомотив", кв-л 12, участок 902.
	Дополнительные сведения о местоположении земельного участка	садоводческое общество "Локомотив", кв-л 12, участок 902
2	Площадь земельного участка \pm величина погрешности определения площади ($P \pm \Delta P$), м ²	— \pm —
3	Формула, примененная для расчета предельной допустимой погрешности определения площади земельного участка (ΔP), м ²	—
4	Площадь земельного участка согласно сведениям Единого государственного реестра недвижимости ($P_{\text{кад}}$), м ²	651
5	Оценка расхождения P и $P_{\text{кад}}$ ($P - P_{\text{кад}}$), м ²	—
6	Предельный минимальный и максимальный размеры земельного участка ($P_{\text{мин}}$ и $P_{\text{макс}}$), м ²	—
7	Кадастровый или иной номер (обозначение) здания, сооружения, объекта незавершенного строительства, расположенного на земельном участке	—
8	Иные сведения	—

КАРТА-ПЛАН ТЕРРИТОРИИ
Сведения об уточняемых земельных участках

1. Сведения о характерных точках границы уточняемого земельного участка с кадастровым номером 74:08:4701027:115
Зона № —

Обозначение характерных точек границ	Существующие координаты, м		Уточненные координаты, м		Метод определения координат	Средняя квадратическа я погрешность определения координат характерной точки (M_t), м	Формулы, примененные для расчета средней квадратической погрешности определения координат характерной точки (M_t), м
	X	Y	X	Y			
1	2	3	4	5	6	7	8
—	—	—	—	—	—	—	—

2. Сведения о частях границ уточняемого земельного участка с кадастровым номером 74:08:4701027:115

Обозначение части границ		Горизонтальное проложение (S), м	Описание прохождения части границ	Отметка о наличии земельного спора о местоположении границ земельного участка
от т.	до т.			
1	2	3	4	5
—	—	—	—	—

3. Общие сведения об уточняемом земельном участке с кадастровым номером 74:08:4701027:115

№ п/п	Наименование характеристик земельного участка	Значение характеристики
1	2	3
	Адрес земельного участка	—
1	Местоположение земельного участка (при отсутствии присвоенного адреса)	Местоположение установлено относительно ориентира, расположенного в границах участка. Почтовый адрес ориентира: обл. Челябинская, р-н Карталинский, г. Карталы, садоводческое общество "Локомотив", кв-л 12, участок 753.
	Дополнительные сведения о местоположении земельного участка	садоводческое общество "Локомотив", кв-л 12, участок 753
2	Площадь земельного участка \pm величина погрешности определения площади ($P \pm \Delta P$), м ²	— \pm —
3	Формула, примененная для расчета предельной допустимой погрешности определения площади земельного участка (ΔP), м ²	—
4	Площадь земельного участка согласно сведениям Единого государственного реестра недвижимости ($P_{\text{кад}}$), м ²	632

КАРТА-ПЛАН ТЕРРИТОРИИ**Сведения об уточняемых земельных участках**

1	2	3
5	Оценка расхождения Р и Ркад (Р – Ркад), м ²	—
6	Предельный минимальный и максимальный размеры земельного участка (Рмин и Рмакс), м ²	—
7	Кадастровый или иной номер (обозначение) здания, сооружения, объекта незавершенного строительства, расположенного на земельном участке	—
8	Иные сведения	—

1. Сведения о характерных точках границы уточняемого земельного участка с кадастровым номером 74:08:4701027:116
Зона № —

Обозначение характерных точек границ	Существующие координаты, м		Уточненные координаты, м		Метод определения координат	Средняя квадратическая погрешность определения координат характерной точки (M _t), м	Формулы, примененные для расчета средней квадратической погрешности определения координат характерной точки (M _t), м
	X	Y	X	Y			
1	2	3	4	5	6	7	8
—	—	—	—	—	—	—	—

2. Сведения о частях границ уточняемого земельного участка с кадастровым номером 74:08:4701027:116

Обозначение части границ		Горизонтальное проложение (S), м	Описание прохождения части границ	Отметка о наличии земельного спора о местоположении границ земельного участка
от т.	до т.			
1	2	3	4	5
—	—	—	—	—

3. Общие сведения об уточняемом земельном участке с кадастровым номером 74:08:4701027:116

№ п/п	Наименование характеристик земельного участка	Значение характеристики
1	2	3
	Адрес земельного участка	—
1	Местоположение земельного участка (при отсутствии присвоенного адреса)	Местоположение установлено относительно ориентира, расположенного в границах участка. Почтовый адрес ориентира: обл. Челябинская, р-н Карталинский, г. Карталы, садоводческое общество "Локомотив", кв-л 12, участок 374.

КАРТА-ПЛАН ТЕРРИТОРИИ**Сведения об уточняемых земельных участках**

1	2	3
	Дополнительные сведения о местоположении земельного участка	садоводческое общество "Локомотив", кв-л 12, участок 374
2	Площадь земельного участка \pm величина погрешности определения площади ($P \pm \Delta P$), м ²	— \pm —
3	Формула, примененная для расчета предельной допустимой погрешности определения площади земельного участка (ΔP), м ²	—
4	Площадь земельного участка согласно сведениям Единого государственного реестра недвижимости ($P_{\text{кад}}$), м ²	630
5	Оценка расхождения P и $P_{\text{кад}}$ ($P - P_{\text{кад}}$), м ²	—
6	Предельный минимальный и максимальный размеры земельного участка ($P_{\text{мин}}$ и $P_{\text{макс}}$), м ²	—
7	Кадастровый или иной номер (обозначение) здания, сооружения, объекта незавершенного строительства, расположенного на земельном участке	—
8	Иные сведения	—

1. Сведения о характерных точках границы уточняемого земельного участка с кадастровым номером 74:08:4701027:117
Зона № —

Обозначение характерных точек границ	Существующие координаты, м		Уточненные координаты, м		Метод определения координат	Средняя квадратическая погрешность определения координат характерной точки (M_t), м	Формулы, примененные для расчета средней квадратической погрешности определения координат характерной точки (M_t), м
	X	Y	X	Y			
1	2	3	4	5	6	7	8
—	—	—	—	—	—	—	—

2. Сведения о частях границ уточняемого земельного участка с кадастровым номером 74:08:4701027:117

Обозначение части границ		Горизонтальное проложение (S), м	Описание прохождения части границ	Отметка о наличии земельного спора о местоположении границ земельного участка
от т.	до т.			
1	2	3	4	5
—	—	—	—	—

КАРТА-ПЛАН ТЕРРИТОРИИ
Сведения об уточняемых земельных участках

2. Сведения о частях границ уточняемого земельного участка с кадастровым номером 74:08:4701027:118

Обозначение части границ		Горизонтальное проложение (S), м	Описание прохождения части границ	Отметка о наличии земельного спора о местоположении границ земельного участка
от т.	до т.			
1	2	3	4	5
—	—	—	—	—

3. Общие сведения об уточняемом земельном участке с кадастровым номером 74:08:4701027:118

№ п/п	Наименование характеристик земельного участка	Значение характеристики
1	2	3
1	Адрес земельного участка	—
	Местоположение земельного участка (при отсутствии присвоенного адреса)	Местоположение установлено относительно ориентира, расположенного в границах участка. Почтовый адрес ориентира: обл. Челябинская, р-н Карталинский, г. Карталы, садоводческое общество "Локомотив", кв-л 12, участок 131.
	Дополнительные сведения о местоположении земельного участка	садоводческое общество "Локомотив", кв-л 12, участок 131
2	Площадь земельного участка \pm величина погрешности определения площади ($P \pm \Delta P$), м ²	— \pm —
3	Формула, примененная для расчета предельной допустимой погрешности определения площади земельного участка (ΔP), м ²	—
4	Площадь земельного участка согласно сведениям Единого государственного реестра недвижимости ($P_{\text{кад}}$), м ²	597
5	Оценка расхождения P и $P_{\text{кад}}$ ($P - P_{\text{кад}}$), м ²	—
6	Предельный минимальный и максимальный размеры земельного участка ($P_{\text{мин}}$ и $P_{\text{макс}}$), м ²	—
7	Кадастровый или иной номер (обозначение) здания, сооружения, объекта незавершенного строительства, расположенного на земельном участке	—
8	Иные сведения	—

КАРТА-ПЛАН ТЕРРИТОРИИ
Сведения об уточняемых земельных участках

1. Сведения о характерных точках границы уточняемого земельного участка с кадастровым номером 74:08:4701027:119
Зона № —

Обозначение характерных точек границ	Существующие координаты, м		Уточненные координаты, м		Метод определения координат	Средняя квадратическа я погрешность определения координат характерной точки (M_t), м	Формулы, примененные для расчета средней квадратической погрешности определения координат характерной точки (M_t), м
	X	Y	X	Y			
1	2	3	4	5	6	7	8
—	—	—	—	—	—	—	—

2. Сведения о частях границ уточняемого земельного участка с кадастровым номером 74:08:4701027:119

Обозначение части границ		Горизонтальное проложение (S), м	Описание прохождения части границ	Отметка о наличии земельного спора о местоположении границ земельного участка
от т.	до т.			
1	2	3	4	5
—	—	—	—	—

3. Общие сведения об уточняемом земельном участке с кадастровым номером 74:08:4701027:119

№ п/п	Наименование характеристик земельного участка	Значение характеристики
1	2	3
	Адрес земельного участка	—
1	Местоположение земельного участка (при отсутствии присвоенного адреса)	Местоположение установлено относительно ориентира, расположенного в границах участка. Почтовый адрес ориентира: обл. Челябинская, р-н Карталинский, г. Карталы, садоводческое общество "Локомотив", кв-л 0, участок 948.
	Дополнительные сведения о местоположении земельного участка	садоводческое общество "Локомотив", кв-л 0, участок 948
2	Площадь земельного участка \pm величина погрешности определения площади ($P \pm \Delta P$), м ²	— \pm —
3	Формула, примененная для расчета предельной допустимой погрешности определения площади земельного участка (ΔP), м ²	—
4	Площадь земельного участка согласно сведениям Единого государственного реестра недвижимости ($P_{\text{кад}}$), м ²	482

КАРТА-ПЛАН ТЕРРИТОРИИ**Сведения об уточняемых земельных участках**

1	2	3
5	Оценка расхождения Р и Ркад (Р – Ркад), м ²	—
6	Предельный минимальный и максимальный размеры земельного участка (Рмин и Рмакс), м ²	—
7	Кадастровый или иной номер (обозначение) здания, сооружения, объекта незавершенного строительства, расположенного на земельном участке	—
8	Иные сведения	—

1. Сведения о характерных точках границы уточняемого земельного участка с кадастровым номером 74:08:4701027:120
Зона № —

Обозначение характерных точек границ	Существующие координаты, м		Уточненные координаты, м		Метод определения координат	Средняя квадратическая погрешность определения координат характерной точки (M _t), м	Формулы, примененные для расчета средней квадратической погрешности определения координат характерной точки (M _t), м
	X	Y	X	Y			
1	2	3	4	5	6	7	8
—	—	—	—	—	—	—	—

2. Сведения о частях границ уточняемого земельного участка с кадастровым номером 74:08:4701027:120

Обозначение части границ		Горизонтальное проложение (S), м	Описание прохождения части границ	Отметка о наличии земельного спора о местоположении границ земельного участка
от т.	до т.			
1	2	3	4	5
—	—	—	—	—

3. Общие сведения об уточняемом земельном участке с кадастровым номером 74:08:4701027:120

№ п/п	Наименование характеристик земельного участка	Значение характеристики
1	2	3
	Адрес земельного участка	—
1	Местоположение земельного участка (при отсутствии присвоенного адреса)	Местоположение установлено относительно ориентира, расположенного в границах участка. Почтовый адрес ориентира: обл. Челябинская, р-н Карталинский, г. Карталы, садоводческое общество "Локомотив", кв-л 8, участок 242.

КАРТА-ПЛАН ТЕРРИТОРИИ**Сведения об уточняемых земельных участках**

1	2	3
	Дополнительные сведения о местоположении земельного участка	садоводческое общество "Локомотив", кв-л 8, участок 242
2	Площадь земельного участка \pm величина погрешности определения площади ($P \pm \Delta P$), м ²	— \pm —
3	Формула, примененная для расчета предельной допустимой погрешности определения площади земельного участка (ΔP), м ²	—
4	Площадь земельного участка согласно сведениям Единого государственного реестра недвижимости ($P_{\text{кад}}$), м ²	616
5	Оценка расхождения P и $P_{\text{кад}}$ ($P - P_{\text{кад}}$), м ²	—
6	Предельный минимальный и максимальный размеры земельного участка ($P_{\text{мин}}$ и $P_{\text{макс}}$), м ²	—
7	Кадастровый или иной номер (обозначение) здания, сооружения, объекта незавершенного строительства, расположенного на земельном участке	—
8	Иные сведения	—

1. Сведения о характерных точках границы уточняемого земельного участка с кадастровым номером 74:08:4701027:121
Зона № —

Обозначение характерных точек границ	Существующие координаты, м		Уточненные координаты, м		Метод определения координат	Средняя квадратическая погрешность определения координат характерной точки (M_t), м	Формулы, примененные для расчета средней квадратической погрешности определения координат характерной точки (M_t), м
	X	Y	X	Y			
1	2	3	4	5	6	7	8
—	—	—	—	—	—	—	—

2. Сведения о частях границ уточняемого земельного участка с кадастровым номером 74:08:4701027:121

Обозначение части границ		Горизонтальное проложение (S), м	Описание прохождения части границ	Отметка о наличии земельного спора о местоположении границ земельного участка
от т.	до т.			
1	2	3	4	5
—	—	—	—	—

КАРТА-ПЛАН ТЕРРИТОРИИ
Сведения об уточняемых земельных участках

2. Сведения о частях границ уточняемого земельного участка с кадастровым номером 74:08:4701027:122

Обозначение части границ		Горизонтальное проложение (S), м	Описание прохождения части границ	Отметка о наличии земельного спора о местоположении границ земельного участка
от т.	до т.			
1	2	3	4	5
—	—	—	—	—

3. Общие сведения об уточняемом земельном участке с кадастровым номером 74:08:4701027:122

№ п/п	Наименование характеристик земельного участка	Значение характеристики
1	2	3
1	Адрес земельного участка	—
	Местоположение земельного участка (при отсутствии присвоенного адреса)	Местоположение установлено относительно ориентира, расположенного в границах участка. Почтовый адрес ориентира: обл. Челябинская, р-н Карталинский, г. Карталы, садоводческое общество "Локомотив", кв-л 11, участок 393.
	Дополнительные сведения о местоположении земельного участка	садоводческое общество "Локомотив", кв-л 11, участок 393
2	Площадь земельного участка ± величина погрешности определения площади ($P \pm \Delta P$), м ²	—±—
3	Формула, примененная для расчета предельной допустимой погрешности определения площади земельного участка (ΔP), м ²	—
4	Площадь земельного участка согласно сведениям Единого государственного реестра недвижимости ($P_{\text{кад}}$), м ²	600
5	Оценка расхождения P и $P_{\text{кад}}$ ($P - P_{\text{кад}}$), м ²	—
6	Предельный минимальный и максимальный размеры земельного участка ($P_{\text{мин}}$ и $P_{\text{макс}}$), м ²	—
7	Кадастровый или иной номер (обозначение) здания, сооружения, объекта незавершенного строительства, расположенного на земельном участке	—
8	Иные сведения	—

КАРТА-ПЛАН ТЕРРИТОРИИ
Сведения об уточняемых земельных участках

1. Сведения о характерных точках границы уточняемого земельного участка с кадастровым номером 74:08:4701027:123
Зона № —

Обозначение характерных точек границ	Существующие координаты, м		Уточненные координаты, м		Метод определения координат	Средняя квадратическа я погрешность определения координат характерной точки (M_t), м	Формулы, примененные для расчета средней квадратической погрешности определения координат характерной точки (M_t), м
	X	Y	X	Y			
1	2	3	4	5	6	7	8
—	—	—	—	—	—	—	—

2. Сведения о частях границ уточняемого земельного участка с кадастровым номером 74:08:4701027:123

Обозначение части границ		Горизонтальное проложение (S), м	Описание прохождения части границ	Отметка о наличии земельного спора о местоположении границ земельного участка
от т.	до т.			
1	2	3	4	5
—	—	—	—	—

3. Общие сведения об уточняемом земельном участке с кадастровым номером 74:08:4701027:123

№ п/п	Наименование характеристик земельного участка	Значение характеристики
1	2	3
	Адрес земельного участка	—
1	Местоположение земельного участка (при отсутствии присвоенного адреса)	Местоположение установлено относительно ориентира, расположенного в границах участка. Почтовый адрес ориентира: обл. Челябинская, р-н Карталинский, г. Карталы, садоводческое общество "Локомотив", кв-л 11, участок 395.
	Дополнительные сведения о местоположении земельного участка	садоводческое общество "Локомотив", кв-л 11, участок 395
2	Площадь земельного участка \pm величина погрешности определения площади ($P \pm \Delta P$), м ²	— \pm —
3	Формула, примененная для расчета предельной допустимой погрешности определения площади земельного участка (ΔP), м ²	—
4	Площадь земельного участка согласно сведениям Единого государственного реестра недвижимости ($P_{\text{кад}}$), м ²	298

КАРТА-ПЛАН ТЕРРИТОРИИ
Сведения об уточняемых земельных участках

1	2	3
5	Оценка расхождения Р и Ркад (Р – Ркад), м ²	—
6	Предельный минимальный и максимальный размеры земельного участка (Рмин и Рмакс), м ²	—
7	Кадастровый или иной номер (обозначение) здания, сооружения, объекта незавершенного строительства, расположенного на земельном участке	—
8	Иные сведения	—

1. Сведения о характерных точках границы уточняемого земельного участка с кадастровым номером 74:08:4701027:124
Зона № —

Обозначение характерных точек границ	Существующие координаты, м		Уточненные координаты, м		Метод определения координат	Средняя квадратическая погрешность определения координат характерной точки (M _t), м	Формулы, примененные для расчета средней квадратической погрешности определения координат характерной точки (M _t), м
	X	Y	X	Y			
1	2	3	4	5	6	7	8
—	—	—	—	—	—	—	—

2. Сведения о частях границ уточняемого земельного участка с кадастровым номером 74:08:4701027:124

Обозначение части границ		Горизонтальное проложение (S), м	Описание прохождения части границ	Отметка о наличии земельного спора о местоположении границ земельного участка
от т.	до т.			
1	2	3	4	5
—	—	—	—	—

3. Общие сведения об уточняемом земельном участке с кадастровым номером 74:08:4701027:124

№ п/п	Наименование характеристик земельного участка	Значение характеристики
1	2	3
1	Адрес земельного участка	—
1	Местоположение земельного участка (при отсутствии присвоенного адреса)	Местоположение установлено относительно ориентира, расположенного в границах участка. Почтовый адрес ориентира: обл. Челябинская, р-н Карталинский, г. Карталы, садоводческое общество "Локомотив", кв-л 31, участок 1065.

КАРТА-ПЛАН ТЕРРИТОРИИ**Сведения об уточняемых земельных участках**

1	2	3
	Дополнительные сведения о местоположении земельного участка	садоводческое общество "Локомотив", кв-л 31, участок 1065
2	Площадь земельного участка \pm величина погрешности определения площади ($P \pm \Delta P$), м ²	— \pm —
3	Формула, примененная для расчета предельной допустимой погрешности определения площади земельного участка (ΔP), м ²	—
4	Площадь земельного участка согласно сведениям Единого государственного реестра недвижимости ($P_{\text{кад}}$), м ²	400
5	Оценка расхождения P и $P_{\text{кад}}$ ($P - P_{\text{кад}}$), м ²	—
6	Предельный минимальный и максимальный размеры земельного участка ($P_{\text{мин}}$ и $P_{\text{макс}}$), м ²	—
7	Кадастровый или иной номер (обозначение) здания, сооружения, объекта незавершенного строительства, расположенного на земельном участке	—
8	Иные сведения	—

1. Сведения о характерных точках границы уточняемого земельного участка с кадастровым номером 74:08:4701027:125

Зона № —

Обозначение характерных точек границ	Существующие координаты, м		Уточненные координаты, м		Метод определения координат	Средняя квадратическа я погрешность определения координат характерной точки (M_t), м	Формулы, примененные для расчета средней квадратической погрешности определения координат характерной точки (M_t), м
	X	Y	X	Y			
1	2	3	4	5	6	7	8
—	—	—	—	—	—	—	—

2. Сведения о частях границ уточняемого земельного участка с кадастровым номером 74:08:4701027:125

Обозначение части границ		Горизонтальное проложение (S), м	Описание прохождения части границ	Отметка о наличии земельного спора о местоположении границ земельного участка
от т.	до т.			
1	2	3	4	5
—	—	—	—	—

КАРТА-ПЛАН ТЕРРИТОРИИ
Сведения об уточняемых земельных участках

2. Сведения о частях границ уточняемого земельного участка с кадастровым номером 74:08:4701027:126

Обозначение части границ		Горизонтальное проложение (S), м	Описание прохождения части границ	Отметка о наличии земельного спора о местоположении границ земельного участка
от т.	до т.			
1	2	3	4	5
—	—	—	—	—

3. Общие сведения об уточняемом земельном участке с кадастровым номером 74:08:4701027:126

№ п/п	Наименование характеристик земельного участка	Значение характеристики
1	2	3
1	Адрес земельного участка	—
	Местоположение земельного участка (при отсутствии присвоенного адреса)	Местоположение установлено относительно ориентира, расположенного в границах участка. Почтовый адрес ориентира: обл. Челябинская, р-н Карталинский, г. Карталы, садоводческое общество "Локомотив", кв-л 11, участок 96.
	Дополнительные сведения о местоположении земельного участка	садоводческое общество "Локомотив", кв-л 11, участок 96
2	Площадь земельного участка ± величина погрешности определения площади ($P \pm \Delta P$), м ²	—±—
3	Формула, примененная для расчета предельной допустимой погрешности определения площади земельного участка (ΔP), м ²	—
4	Площадь земельного участка согласно сведениям Единого государственного реестра недвижимости ($P_{\text{кад}}$), м ²	600
5	Оценка расхождения P и $P_{\text{кад}}$ ($P - P_{\text{кад}}$), м ²	—
6	Предельный минимальный и максимальный размеры земельного участка ($P_{\text{мин}}$ и $P_{\text{макс}}$), м ²	—
7	Кадастровый или иной номер (обозначение) здания, сооружения, объекта незавершенного строительства, расположенного на земельном участке	—
8	Иные сведения	—

КАРТА-ПЛАН ТЕРРИТОРИИ
Сведения об уточняемых земельных участках

1. Сведения о характерных точках границы уточняемого земельного участка с кадастровым номером 74:08:4701027:127
Зона № 2

Обозначение характерных точек границ	Существующие координаты, м		Уточненные координаты, м		Метод определения координат	Средняя квадратическа я погрешность определения координат характерной точки (M _t), м	Формулы, примененные для расчета средней квадратической погрешности определения координат характерной точки (M _t), м
	X	Y	X	Y			
1	2	3	4	5	6	7	8
н220У	—	—	370686,07	2272892,93	Метод спутниковых геодезических измерений (определений)	0,10	Mt = 0,1 м
н158У	—	—	370689,40	2272913,64	Метод спутниковых геодезических измерений (определений)	0,10	Mt = 0,1 м
н144У	—	—	370688,51	2272913,94	Метод спутниковых геодезических измерений (определений)	0,10	Mt = 0,1 м
н209У	—	—	370658,06	2272917,70	Метод спутниковых геодезических измерений (определений)	0,10	Mt = 0,1 м
н212У	—	—	370658,00	2272915,92	Метод спутниковых геодезических измерений (определений)	0,10	Mt = 0,1 м
н216У	—	—	370657,15	2272915,98	Метод спутниковых геодезических	0,10	Mt = 0,1 м

КАРТА-ПЛАН ТЕРРИТОРИИ**Сведения об уточняемых земельных участках**

					измерений (определений)		
н221У	—	—	370654,73	2272897,72	Метод спутниковых геодезических измерений (определений)	0,10	Mt = 0,1 м
н220У	—	—	370686,07	2272892,93	Метод спутниковых геодезических измерений (определений)	0,10	Mt = 0,1 м

2. Сведения о частях границ уточняемого земельного участка с кадастровым номером 74:08:4701027:127

Обозначение части границ		Горизонтальное проложение (S), м	Описание прохождения части границ	Отметка о наличии земельного спора о местоположении границ земельного участка
от т.	до т.			
1	2	3	4	5
н220У	н158У	20,98	—	—
н158У	н144У	0,94	—	—
н144У	н209У	30,68	—	—
н209У	н212У	1,78	—	—
н212У	н216У	0,85	—	—
н216У	н221У	18,42	—	—
н221У	н220У	31,70	—	—

3. Общие сведения об уточняемом земельном участке с кадастровым номером 74:08:4701027:127

№ п/п	Наименование характеристик земельного участка	Значение характеристики
1	2	3
1	Адрес земельного участка	—
	Местоположение земельного участка (при отсутствии присвоенного адреса)	Местоположение установлено относительно ориентира, расположенного в границах участка. Почтовый адрес ориентира: обл. Челябинская, р-н Карталинский, г. Карталы, садоводческое общество "Локомотив", кв-л 2, участок 55.
	Дополнительные сведения о местоположении земельного участка	садоводческое общество "Локомотив", кв-л 2, участок 55
2	Площадь земельного участка ± величина погрешности определения площади ($P \pm \Delta P$), м ²	661±9

КАРТА-ПЛАН ТЕРРИТОРИИ
Сведения об уточняемых земельных участках

1	2	3
3	Формула, примененная для расчета предельной допустимой погрешности определения площади земельного участка (ΔP), м ²	$\Delta P = 3,5 \cdot M_t \cdot \sqrt{P_{\text{Док}}} = 3,5 \cdot 0,10 \cdot \sqrt{600} = 9$
4	Площадь земельного участка согласно сведениям Единого государственного реестра недвижимости ($P_{\text{кад}}$), м ²	600
5	Оценка расхождения P и $P_{\text{кад}}$ ($P - P_{\text{кад}}$), м ²	61
6	Предельный минимальный и максимальный размеры земельного участка ($P_{\text{мин}}$ и $P_{\text{макс}}$), м ²	—
7	Кадастровый или иной номер (обозначение) здания, сооружения, объекта незавершенного строительства, расположенного на земельном участке	—
8	Иные сведения	—

1. Сведения о характерных точках границы уточняемого земельного участка с кадастровым номером 74:08:4701027:128
Зона № —

Обозначение характерных точек границ	Существующие координаты, м		Уточненные координаты, м		Метод определения координат	Средняя квадратическая погрешность определения координат характерной точки (M_t), м	Формулы, примененные для расчета средней квадратической погрешности определения координат характерной точки (M_t), м
	X	Y	X	Y			
1	2	3	4	5	6	7	8
—	—	—	—	—	—	—	—

2. Сведения о частях границ уточняемого земельного участка с кадастровым номером 74:08:4701027:128

Обозначение части границ		Горизонтальное проложение (S), м	Описание прохождения части границ	Отметка о наличии земельного спора о местоположении границ земельного участка
от т.	до т.			
1	2	3	4	5
—	—	—	—	—

3. Общие сведения об уточняемом земельном участке с кадастровым номером 74:08:4701027:128

№ п/п	Наименование характеристик земельного участка	Значение характеристики
1	2	3
1	Адрес земельного участка	—

КАРТА-ПЛАН ТЕРРИТОРИИ**Сведения об уточняемых земельных участках**

1	2	3
	Местоположение земельного участка (при отсутствии присвоенного адреса)	Местоположение установлено относительно ориентира, расположенного в границах участка. Почтовый адрес ориентира: обл. Челябинская, р-н Карталинский, г. Карталы, садоводческое общество "Локомотив", кв-л 18, участок 563.
	Дополнительные сведения о местоположении земельного участка	садоводческое общество "Локомотив", кв-л 18, участок 563
2	Площадь земельного участка \pm величина погрешности определения площади ($P \pm \Delta P$), м ²	— \pm —
3	Формула, примененная для расчета предельной допустимой погрешности определения площади земельного участка (ΔP), м ²	—
4	Площадь земельного участка согласно сведениям Единого государственного реестра недвижимости ($P_{\text{кад}}$), м ²	600
5	Оценка расхождения P и $P_{\text{кад}}$ ($P - P_{\text{кад}}$), м ²	—
6	Предельный минимальный и максимальный размеры земельного участка ($P_{\text{мин}}$ и $P_{\text{макс}}$), м ²	—
7	Кадастровый или иной номер (обозначение) здания, сооружения, объекта незавершенного строительства, расположенного на земельном участке	—
8	Иные сведения	—

1. Сведения о характерных точках границы уточняемого земельного участка с кадастровым номером 74:08:4701027:129

Зона № —

Обозначение характерных точек границ	Существующие координаты, м		Уточненные координаты, м		Метод определения координат	Средняя квадратическая погрешность определения координат характерной точки (M_t), м	Формулы, примененные для расчета средней квадратической погрешности определения координат характерной точки (M_t), м
	X	Y	X	Y			
1	2	3	4	5	6	7	8
—	—	—	—	—	—	—	—

2. Сведения о частях границ уточняемого земельного участка с кадастровым номером 74:08:4701027:129

Обозначение части границ		Горизонтальное проложение (S), м	Описание прохождения части границ	Отметка о наличии земельного спора о местоположении границ земельного участка
от т.	до т.			

КАРТА-ПЛАН ТЕРРИТОРИИ
Сведения об уточняемых земельных участках

1	2	3	4	5	6	7	8
—	—	—	—	—	—	—	—

2. Сведения о частях границ уточняемого земельного участка с кадастровым номером 74:08:4701027:130

Обозначение части границ		Горизонтальное проложение (S), м	Описание прохождения части границ	Отметка о наличии земельного спора о местоположении границ земельного участка
от т.	до т.			
1	2	3	4	5
—	—	—	—	—

3. Общие сведения об уточняемом земельном участке с кадастровым номером 74:08:4701027:130

№ п/п	Наименование характеристик земельного участка	Значение характеристики
1	2	3
1	Адрес земельного участка	—
1	Местоположение земельного участка (при отсутствии присвоенного адреса)	Местоположение установлено относительно ориентира, расположенного в границах участка. Почтовый адрес ориентира: обл. Челябинская, р-н Карталинский, г. Карталы, садоводческое общество "Локомотив", кв-л 18, участок 585.
	Дополнительные сведения о местоположении земельного участка	садоводческое общество "Локомотив", кв-л 18, участок 585
2	Площадь земельного участка ± величина погрешности определения площади ($P \pm \Delta P$), м ²	—±—
3	Формула, примененная для расчета предельной допустимой погрешности определения площади земельного участка (ΔP), м ²	—
4	Площадь земельного участка согласно сведениям Единого государственного реестра недвижимости ($P_{\text{кад}}$), м ²	600
5	Оценка расхождения P и $P_{\text{кад}}$ ($P - P_{\text{кад}}$), м ²	—
6	Предельный минимальный и максимальный размеры земельного участка ($P_{\text{мин}}$ и $P_{\text{макс}}$), м ²	—
7	Кадастровый или иной номер (обозначение) здания, сооружения, объекта незавершенного строительства, расположенного на земельном участке	—
8	Иные сведения	—

КАРТА-ПЛАН ТЕРРИТОРИИ**Сведения об уточняемых земельных участках****1. Сведения о характерных точках границы уточняемого земельного участка с кадастровым номером 74:08:4701027:131
Зона № —**

Обозначение характерных точек границ	Существующие координаты, м		Уточненные координаты, м		Метод определения координат	Средняя квадратическа я погрешность определения координат характерной точки (M_t), м	Формулы, примененные для расчета средней квадратической погрешности определения координат характерной точки (M_t), м
	X	Y	X	Y			
1	2	3	4	5	6	7	8
—	—	—	—	—	—	—	—

2. Сведения о частях границ уточняемого земельного участка с кадастровым номером 74:08:4701027:131

Обозначение части границ		Горизонтальное проложение (S), м	Описание прохождения части границ	Отметка о наличии земельного спора о местоположении границ земельного участка
от т.	до т.			
1	2	3	4	5
—	—	—	—	—

3. Общие сведения об уточняемом земельном участке с кадастровым номером 74:08:4701027:131

№ п/п	Наименование характеристик земельного участка	Значение характеристики
1	2	3
1	Адрес земельного участка	—
1	Местоположение земельного участка (при отсутствии присвоенного адреса)	Местоположение установлено относительно ориентира, расположенного в границах участка. Почтовый адрес ориентира: обл. Челябинская, р-н Карталинский, г. Карталы, садоводческое общество "Локомотив", кв-л 15, участок 496а.
	Дополнительные сведения о местоположении земельного участка	садоводческое общество "Локомотив", кв-л 15, участок 496а
2	Площадь земельного участка \pm величина погрешности определения площади ($P \pm \Delta P$), м ²	— \pm —
3	Формула, примененная для расчета предельной допустимой погрешности определения площади земельного участка (ΔP), м ²	—
4	Площадь земельного участка согласно сведениям Единого государственного реестра недвижимости ($P_{\text{кад}}$), м ²	350

КАРТА-ПЛАН ТЕРРИТОРИИ**Сведения об уточняемых земельных участках**

1	2	3
5	Оценка расхождения Р и Ркад (Р – Ркад), м ²	—
6	Предельный минимальный и максимальный размеры земельного участка (Рмин и Рмакс), м ²	—
7	Кадастровый или иной номер (обозначение) здания, сооружения, объекта незавершенного строительства, расположенного на земельном участке	—
8	Иные сведения	—

1. Сведения о характерных точках границы уточняемого земельного участка с кадастровым номером 74:08:4701027:132
Зона № —

Обозначение характерных точек границ	Существующие координаты, м		Уточненные координаты, м		Метод определения координат	Средняя квадратическая погрешность определения координат характерной точки (M _t), м	Формулы, примененные для расчета средней квадратической погрешности определения координат характерной точки (M _t), м
	X	Y	X	Y			
1	2	3	4	5	6	7	8
—	—	—	—	—	—	—	—

2. Сведения о частях границ уточняемого земельного участка с кадастровым номером 74:08:4701027:132

Обозначение части границ		Горизонтальное проложение (S), м	Описание прохождения части границ	Отметка о наличии земельного спора о местоположении границ земельного участка
от т.	до т.			
1	2	3	4	5
—	—	—	—	—

3. Общие сведения об уточняемом земельном участке с кадастровым номером 74:08:4701027:132

№ п/п	Наименование характеристик земельного участка	Значение характеристики
1	2	3
	Адрес земельного участка	—
1	Местоположение земельного участка (при отсутствии присвоенного адреса)	Местоположение установлено относительно ориентира, расположенного в границах участка. Почтовый адрес ориентира: обл. Челябинская, р-н Карталинский, г. Карталы, садоводческое общество "Локомотив", кв-л 4, участок 152.

КАРТА-ПЛАН ТЕРРИТОРИИ
Сведения об уточняемых земельных участках

1	2	3
	Дополнительные сведения о местоположении земельного участка	садоводческое общество "Локомотив", кв-л 4, участок 152
2	Площадь земельного участка \pm величина погрешности определения площади ($P \pm \Delta P$), м ²	— \pm —
3	Формула, примененная для расчета предельной допустимой погрешности определения площади земельного участка (ΔP), м ²	—
4	Площадь земельного участка согласно сведениям Единого государственного реестра недвижимости ($P_{\text{кад}}$), м ²	600
5	Оценка расхождения P и $P_{\text{кад}}$ ($P - P_{\text{кад}}$), м ²	—
6	Предельный минимальный и максимальный размеры земельного участка ($P_{\text{мин}}$ и $P_{\text{макс}}$), м ²	—
7	Кадастровый или иной номер (обозначение) здания, сооружения, объекта незавершенного строительства, расположенного на земельном участке	—
8	Иные сведения	—

1. Сведения о характерных точках границы уточняемого земельного участка с кадастровым номером 74:08:4701027:133
Зона № —

Обозначение характерных точек границ	Существующие координаты, м		Уточненные координаты, м		Метод определения координат	Средняя квадратическая погрешность определения координат характерной точки (M_t), м	Формулы, примененные для расчета средней квадратической погрешности определения координат характерной точки (M_t), м
	X	Y	X	Y			
1	2	3	4	5	6	7	8
—	—	—	—	—	—	—	—

2. Сведения о частях границ уточняемого земельного участка с кадастровым номером 74:08:4701027:133

Обозначение части границ		Горизонтальное проложение (S), м	Описание прохождения части границ	Отметка о наличии земельного спора о местоположении границ земельного участка
от т.	до т.			
1	2	3	4	5
—	—	—	—	—

КАРТА-ПЛАН ТЕРРИТОРИИ
Сведения об уточняемых земельных участках

2. Сведения о частях границ уточняемого земельного участка с кадастровым номером 74:08:4701027:134

Обозначение части границ		Горизонтальное проложение (S), м	Описание прохождения части границ	Отметка о наличии земельного спора о местоположении границ земельного участка
от т.	до т.			
1	2	3	4	5
—	—	—	—	—

3. Общие сведения об уточняемом земельном участке с кадастровым номером 74:08:4701027:134

№ п/п	Наименование характеристик земельного участка	Значение характеристики
1	2	3
1	Адрес земельного участка	—
	Местоположение земельного участка (при отсутствии присвоенного адреса)	Местоположение установлено относительно ориентира, расположенного в границах участка. Почтовый адрес ориентира: обл. Челябинская, р-н Карталинский, г. Карталы, садоводческое общество "Локомотив".
	Дополнительные сведения о местоположении земельного участка	садоводческое общество "Локомотив"
2	Площадь земельного участка \pm величина погрешности определения площади ($P \pm \Delta P$), м ²	— \pm —
3	Формула, примененная для расчета предельной допустимой погрешности определения площади земельного участка (ΔP), м ²	—
4	Площадь земельного участка согласно сведениям Единого государственного реестра недвижимости ($P_{\text{кад}}$), м ²	600
5	Оценка расхождения P и $P_{\text{кад}}$ ($P - P_{\text{кад}}$), м ²	—
6	Предельный минимальный и максимальный размеры земельного участка ($P_{\text{мин}}$ и $P_{\text{макс}}$), м ²	—
7	Кадастровый или иной номер (обозначение) здания, сооружения, объекта незавершенного строительства, расположенного на земельном участке	—
8	Иные сведения	—

КАРТА-ПЛАН ТЕРРИТОРИИ**Сведения об уточняемых земельных участках****1. Сведения о характерных точках границы уточняемого земельного участка с кадастровым номером 74:08:4701027:135
Зона № —**

Обозначение характерных точек границ	Существующие координаты, м		Уточненные координаты, м		Метод определения координат	Средняя квадратическа я погрешность определения координат характерной точки (M_t), м	Формулы, примененные для расчета средней квадратической погрешности определения координат характерной точки (M_t), м
	X	Y	X	Y			
1	2	3	4	5	6	7	8
—	—	—	—	—	—	—	—

2. Сведения о частях границ уточняемого земельного участка с кадастровым номером 74:08:4701027:135

Обозначение части границ		Горизонтальное проложение (S), м	Описание прохождения части границ	Отметка о наличии земельного спора о местоположении границ земельного участка
от т.	до т.			
1	2	3	4	5
—	—	—	—	—

3. Общие сведения об уточняемом земельном участке с кадастровым номером 74:08:4701027:135

№ п/п	Наименование характеристик земельного участка	Значение характеристики
1	2	3
1	Адрес земельного участка	—
	Местоположение земельного участка (при отсутствии присвоенного адреса)	Местоположение установлено относительно ориентира, расположенного в границах участка. Почтовый адрес ориентира: обл. Челябинская, р-н Карталинский, г. Карталы, садоводческое общество "Локомотив", кв-л 14, участок 486.
	Дополнительные сведения о местоположении земельного участка	садоводческое общество "Локомотив", кв-л 14, участок 486
2	Площадь земельного участка \pm величина погрешности определения площади ($P \pm \Delta P$), м ²	— \pm —
3	Формула, примененная для расчета предельной допустимой погрешности определения площади земельного участка (ΔP), м ²	—
4	Площадь земельного участка согласно сведениям Единого государственного реестра недвижимости ($P_{\text{кад}}$), м ²	700

КАРТА-ПЛАН ТЕРРИТОРИИ**Сведения об уточняемых земельных участках**

1	2	3
5	Оценка расхождения Р и Ркад (Р – Ркад), м ²	—
6	Предельный минимальный и максимальный размеры земельного участка (Рмин и Рмакс), м ²	—
7	Кадастровый или иной номер (обозначение) здания, сооружения, объекта незавершенного строительства, расположенного на земельном участке	—
8	Иные сведения	—

1. Сведения о характерных точках границы уточняемого земельного участка с кадастровым номером 74:08:4701027:136
Зона № —

Обозначение характерных точек границ	Существующие координаты, м		Уточненные координаты, м		Метод определения координат	Средняя квадратическа я погрешность определения координат характерной точки (M _t), м	Формулы, примененные для расчета средней квадратической погрешности определения координат характерной точки (M _t), м
	X	Y	X	Y			
1	2	3	4	5	6	7	8
—	—	—	—	—	—	—	—

2. Сведения о частях границ уточняемого земельного участка с кадастровым номером 74:08:4701027:136

Обозначение части границ		Горизонтальное проложение (S), м	Описание прохождения части границ	Отметка о наличии земельного спора о местоположении границ земельного участка
от т.	до т.			
1	2	3	4	5
—	—	—	—	—

3. Общие сведения об уточняемом земельном участке с кадастровым номером 74:08:4701027:136

№ п/п	Наименование характеристик земельного участка	Значение характеристики
1	2	3
1	Адрес земельного участка	—
1	Местоположение земельного участка (при отсутствии присвоенного адреса)	Местоположение установлено относительно ориентира, расположенного в границах участка. Почтовый адрес ориентира: обл. Челябинская, р-н Карталинский, г. Карталы, садоводческое общество "Локомотив", кв-л 29, участок 1006.

КАРТА-ПЛАН ТЕРРИТОРИИ**Сведения об уточняемых земельных участках**

1	2	3
	Дополнительные сведения о местоположении земельного участка	садоводческое общество "Локомотив", кв-л 29, участок 1006
2	Площадь земельного участка \pm величина погрешности определения площади ($P \pm \Delta P$), м ²	— \pm —
3	Формула, примененная для расчета предельной допустимой погрешности определения площади земельного участка (ΔP), м ²	—
4	Площадь земельного участка согласно сведениям Единого государственного реестра недвижимости ($P_{\text{кад}}$), м ²	400
5	Оценка расхождения P и $P_{\text{кад}}$ ($P - P_{\text{кад}}$), м ²	—
6	Предельный минимальный и максимальный размеры земельного участка ($P_{\text{мин}}$ и $P_{\text{макс}}$), м ²	—
7	Кадастровый или иной номер (обозначение) здания, сооружения, объекта незавершенного строительства, расположенного на земельном участке	—
8	Иные сведения	—

1. Сведения о характерных точках границы уточняемого земельного участка с кадастровым номером 74:08:4701027:137

Зона № —

Обозначение характерных точек границ	Существующие координаты, м		Уточненные координаты, м		Метод определения координат	Средняя квадратическая погрешность определения координат характерной точки (M_t), м	Формулы, примененные для расчета средней квадратической погрешности определения координат характерной точки (M_t), м
	X	Y	X	Y			
1	2	3	4	5	6	7	8
—	—	—	—	—	—	—	—

2. Сведения о частях границ уточняемого земельного участка с кадастровым номером 74:08:4701027:137

Обозначение части границ		Горизонтальное проложение (S), м	Описание прохождения части границ	Отметка о наличии земельного спора о местоположении границ земельного участка
от т.	до т.			
1	2	3	4	5
—	—	—	—	—

КАРТА-ПЛАН ТЕРРИТОРИИ
Сведения об уточняемых земельных участках

2. Сведения о частях границ уточняемого земельного участка с кадастровым номером 74:08:4701027:138

Обозначение части границ		Горизонтальное проложение (S), м	Описание прохождения части границ	Отметка о наличии земельного спора о местоположении границ земельного участка
от т.	до т.			
1	2	3	4	5
—	—	—	—	—

3. Общие сведения об уточняемом земельном участке с кадастровым номером 74:08:4701027:138

№ п/п	Наименование характеристик земельного участка	Значение характеристики
1	2	3
1	Адрес земельного участка	—
	Местоположение земельного участка (при отсутствии присвоенного адреса)	Местоположение установлено относительно ориентира, расположенного в границах участка. Почтовый адрес ориентира: обл. Челябинская, р-н Карталинский, г. Карталы, садоводческое общество "Локомотив", кв-л 8, участок 277.
	Дополнительные сведения о местоположении земельного участка	садоводческое общество "Локомотив", кв-л 8, участок 277
2	Площадь земельного участка \pm величина погрешности определения площади ($P \pm \Delta P$), м ²	— \pm —
3	Формула, примененная для расчета предельной допустимой погрешности определения площади земельного участка (ΔP), м ²	—
4	Площадь земельного участка согласно сведениям Единого государственного реестра недвижимости ($P_{\text{кад}}$), м ²	300
5	Оценка расхождения P и $P_{\text{кад}}$ ($P - P_{\text{кад}}$), м ²	—
6	Предельный минимальный и максимальный размеры земельного участка ($P_{\text{мин}}$ и $P_{\text{макс}}$), м ²	—
7	Кадастровый или иной номер (обозначение) здания, сооружения, объекта незавершенного строительства, расположенного на земельном участке	—
8	Иные сведения	—

КАРТА-ПЛАН ТЕРРИТОРИИ**Сведения об уточняемых земельных участках****1. Сведения о характерных точках границы уточняемого земельного участка с кадастровым номером 74:08:4701027:139
Зона № —**

Обозначение характерных точек границ	Существующие координаты, м		Уточненные координаты, м		Метод определения координат	Средняя квадратическа я погрешность определения координат характерной точки (M_t), м	Формулы, примененные для расчета средней квадратической погрешности определения координат характерной точки (M_t), м
	X	Y	X	Y			
1	2	3	4	5	6	7	8
—	—	—	—	—	—	—	—

2. Сведения о частях границ уточняемого земельного участка с кадастровым номером 74:08:4701027:139

Обозначение части границ		Горизонтальное проложение (S), м	Описание прохождения части границ	Отметка о наличии земельного спора о местоположении границ земельного участка
от т.	до т.			
1	2	3	4	5
—	—	—	—	—

3. Общие сведения об уточняемом земельном участке с кадастровым номером 74:08:4701027:139

№ п/п	Наименование характеристик земельного участка	Значение характеристики
1	2	3
1	Адрес земельного участка	—
1	Местоположение земельного участка (при отсутствии присвоенного адреса)	Местоположение установлено относительно ориентира, расположенного в границах участка. Почтовый адрес ориентира: обл. Челябинская, р-н Карталинский, г. Карталы, садоводческое общество "Локомотив", кв-л 15, участок 520.
	Дополнительные сведения о местоположении земельного участка	садоводческое общество "Локомотив", кв-л 15, участок 520
2	Площадь земельного участка \pm величина погрешности определения площади ($P \pm \Delta P$), м ²	— \pm —
3	Формула, примененная для расчета предельной допустимой погрешности определения площади земельного участка (ΔP), м ²	—
4	Площадь земельного участка согласно сведениям Единого государственного реестра недвижимости ($P_{\text{кад}}$), м ²	300

КАРТА-ПЛАН ТЕРРИТОРИИ**Сведения об уточняемых земельных участках**

1	2	3
5	Оценка расхождения Р и Ркад (Р – Ркад), м ²	—
6	Предельный минимальный и максимальный размеры земельного участка (Рмин и Рмакс), м ²	—
7	Кадастровый или иной номер (обозначение) здания, сооружения, объекта незавершенного строительства, расположенного на земельном участке	—
8	Иные сведения	—

1. Сведения о характерных точках границы уточняемого земельного участка с кадастровым номером 74:08:4701027:140
Зона № —

Обозначение характерных точек границ	Существующие координаты, м		Уточненные координаты, м		Метод определения координат	Средняя квадратическая погрешность определения координат характерной точки (M _t), м	Формулы, примененные для расчета средней квадратической погрешности определения координат характерной точки (M _t), м
	X	Y	X	Y			
1	2	3	4	5	6	7	8
—	—	—	—	—	—	—	—

2. Сведения о частях границ уточняемого земельного участка с кадастровым номером 74:08:4701027:140

Обозначение части границ		Горизонтальное проложение (S), м	Описание прохождения части границ	Отметка о наличии земельного спора о местоположении границ земельного участка
от т.	до т.			
1	2	3	4	5
—	—	—	—	—

3. Общие сведения об уточняемом земельном участке с кадастровым номером 74:08:4701027:140

№ п/п	Наименование характеристик земельного участка	Значение характеристики
1	2	3
1	Адрес земельного участка	—
1	Местоположение земельного участка (при отсутствии присвоенного адреса)	Местоположение установлено относительно ориентира, расположенного в границах участка. Почтовый адрес ориентира: обл. Челябинская, р-н Карталинский, г. Карталы, садоводческое общество "Локомотив", кв-л 13, участок 46.

КАРТА-ПЛАН ТЕРРИТОРИИ
Сведения об уточняемых земельных участках

1	2	3
	Дополнительные сведения о местоположении земельного участка	садоводческое общество "Локомотив", кв-л 13, участок 46
2	Площадь земельного участка \pm величина погрешности определения площади ($P \pm \Delta P$), м ²	— \pm —
3	Формула, примененная для расчета предельной допустимой погрешности определения площади земельного участка (ΔP), м ²	—
4	Площадь земельного участка согласно сведениям Единого государственного реестра недвижимости ($P_{\text{кад}}$), м ²	600
5	Оценка расхождения P и $P_{\text{кад}}$ ($P - P_{\text{кад}}$), м ²	—
6	Предельный минимальный и максимальный размеры земельного участка ($P_{\text{мин}}$ и $P_{\text{макс}}$), м ²	—
7	Кадастровый или иной номер (обозначение) здания, сооружения, объекта незавершенного строительства, расположенного на земельном участке	—
8	Иные сведения	—

1. Сведения о характерных точках границы уточняемого земельного участка с кадастровым номером 74:08:4701027:141
Зона № —

Обозначение характерных точек границ	Существующие координаты, м		Уточненные координаты, м		Метод определения координат	Средняя квадратическая погрешность определения координат характерной точки (M_t), м	Формулы, примененные для расчета средней квадратической погрешности определения координат характерной точки (M_t), м
	X	Y	X	Y			
1	2	3	4	5	6	7	8
—	—	—	—	—	—	—	—

2. Сведения о частях границ уточняемого земельного участка с кадастровым номером 74:08:4701027:141

Обозначение части границ		Горизонтальное проложение (S), м	Описание прохождения части границ	Отметка о наличии земельного спора о местоположении границ земельного участка
от т.	до т.			
1	2	3	4	5
—	—	—	—	—

КАРТА-ПЛАН ТЕРРИТОРИИ
Сведения об уточняемых земельных участках

2. Сведения о частях границ уточняемого земельного участка с кадастровым номером 74:08:4701027:142

Обозначение части границ		Горизонтальное проложение (S), м	Описание прохождения части границ	Отметка о наличии земельного спора о местоположении границ земельного участка
от т.	до т.			
1	2	3	4	5
—	—	—	—	—

3. Общие сведения об уточняемом земельном участке с кадастровым номером 74:08:4701027:142

№ п/п	Наименование характеристик земельного участка	Значение характеристики
1	2	3
1	Адрес земельного участка	—
	Местоположение земельного участка (при отсутствии присвоенного адреса)	Местоположение установлено относительно ориентира, расположенного в границах участка. Почтовый адрес ориентира: обл. Челябинская, р-н Карталинский, г. Карталы, садоводческое общество "Локомотив", кв-л 12, участок 56.
	Дополнительные сведения о местоположении земельного участка	садоводческое общество "Локомотив", кв-л 12, участок 56
2	Площадь земельного участка \pm величина погрешности определения площади ($P \pm \Delta P$), м ²	— \pm —
3	Формула, примененная для расчета предельной допустимой погрешности определения площади земельного участка (ΔP), м ²	—
4	Площадь земельного участка согласно сведениям Единого государственного реестра недвижимости ($P_{\text{кад}}$), м ²	600
5	Оценка расхождения P и $P_{\text{кад}}$ ($P - P_{\text{кад}}$), м ²	—
6	Предельный минимальный и максимальный размеры земельного участка ($P_{\text{мин}}$ и $P_{\text{макс}}$), м ²	—
7	Кадастровый или иной номер (обозначение) здания, сооружения, объекта незавершенного строительства, расположенного на земельном участке	—
8	Иные сведения	—

КАРТА-ПЛАН ТЕРРИТОРИИ**Сведения об уточняемых земельных участках****1. Сведения о характерных точках границы уточняемого земельного участка с кадастровым номером 74:08:4701027:143
Зона № —**

Обозначение характерных точек границ	Существующие координаты, м		Уточненные координаты, м		Метод определения координат	Средняя квадратическа я погрешность определения координат характерной точки (M_t), м	Формулы, примененные для расчета средней квадратической погрешности определения координат характерной точки (M_t), м
	X	Y	X	Y			
1	2	3	4	5	6	7	8
—	—	—	—	—	—	—	—

2. Сведения о частях границ уточняемого земельного участка с кадастровым номером 74:08:4701027:143

Обозначение части границ		Горизонтальное проложение (S), м	Описание прохождения части границ	Отметка о наличии земельного спора о местоположении границ земельного участка
от т.	до т.			
1	2	3	4	5
—	—	—	—	—

3. Общие сведения об уточняемом земельном участке с кадастровым номером 74:08:4701027:143

№ п/п	Наименование характеристик земельного участка	Значение характеристики
1	2	3
1	Адрес земельного участка	—
1	Местоположение земельного участка (при отсутствии присвоенного адреса)	Местоположение установлено относительно ориентира, расположенного в границах участка. Почтовый адрес ориентира: обл. Челябинская, р-н Карталинский, г. Карталы, садоводческое общество "Локомотив", кв-л 12, участок 383.
	Дополнительные сведения о местоположении земельного участка	садоводческое общество "Локомотив", кв-л 12, участок 383
2	Площадь земельного участка \pm величина погрешности определения площади ($P \pm \Delta P$), м ²	— \pm —
3	Формула, примененная для расчета предельной допустимой погрешности определения площади земельного участка (ΔP), м ²	—
4	Площадь земельного участка согласно сведениям Единого государственного реестра недвижимости ($P_{\text{кад}}$), м ²	600

КАРТА-ПЛАН ТЕРРИТОРИИ**Сведения об уточняемых земельных участках**

1	2	3
5	Оценка расхождения Р и Ркад (Р – Ркад), м ²	—
6	Предельный минимальный и максимальный размеры земельного участка (Рмин и Рмакс), м ²	—
7	Кадастровый или иной номер (обозначение) здания, сооружения, объекта незавершенного строительства, расположенного на земельном участке	—
8	Иные сведения	—

1. Сведения о характерных точках границы уточняемого земельного участка с кадастровым номером 74:08:4701027:144
Зона № —

Обозначение характерных точек границ	Существующие координаты, м		Уточненные координаты, м		Метод определения координат	Средняя квадратическая погрешность определения координат характерной точки (M _t), м	Формулы, примененные для расчета средней квадратической погрешности определения координат характерной точки (M _t), м
	X	Y	X	Y			
1	2	3	4	5	6	7	8
—	—	—	—	—	—	—	—

2. Сведения о частях границ уточняемого земельного участка с кадастровым номером 74:08:4701027:144

Обозначение части границ		Горизонтальное проложение (S), м	Описание прохождения части границ	Отметка о наличии земельного спора о местоположении границ земельного участка
от т.	до т.			
1	2	3	4	5
—	—	—	—	—

3. Общие сведения об уточняемом земельном участке с кадастровым номером 74:08:4701027:144

№ п/п	Наименование характеристик земельного участка	Значение характеристики
1	2	3
1	Адрес земельного участка	—
1	Местоположение земельного участка (при отсутствии присвоенного адреса)	Местоположение установлено относительно ориентира, расположенного в границах участка. Почтовый адрес ориентира: обл. Челябинская, р-н Карталинский, г. Карталы, садоводческое общество "Локомотив", кв-л 21, участок 655.

КАРТА-ПЛАН ТЕРРИТОРИИ**Сведения об уточняемых земельных участках**

1	2	3
	Дополнительные сведения о местоположении земельного участка	садоводческое общество "Локомотив", кв-л 21, участок 655
2	Площадь земельного участка \pm величина погрешности определения площади ($P \pm \Delta P$), м ²	— \pm —
3	Формула, примененная для расчета предельной допустимой погрешности определения площади земельного участка (ΔP), м ²	—
4	Площадь земельного участка согласно сведениям Единого государственного реестра недвижимости ($P_{\text{кад}}$), м ²	600
5	Оценка расхождения P и $P_{\text{кад}}$ ($P - P_{\text{кад}}$), м ²	—
6	Предельный минимальный и максимальный размеры земельного участка ($P_{\text{мин}}$ и $P_{\text{макс}}$), м ²	—
7	Кадастровый или иной номер (обозначение) здания, сооружения, объекта незавершенного строительства, расположенного на земельном участке	—
8	Иные сведения	—

1. Сведения о характерных точках границы уточняемого земельного участка с кадастровым номером 74:08:4701027:145
Зона № —

Обозначение характерных точек границ	Существующие координаты, м		Уточненные координаты, м		Метод определения координат	Средняя квадратическая погрешность определения координат характерной точки (M_t), м	Формулы, примененные для расчета средней квадратической погрешности определения координат характерной точки (M_t), м
	X	Y	X	Y			
1	2	3	4	5	6	7	8
—	—	—	—	—	—	—	—

2. Сведения о частях границ уточняемого земельного участка с кадастровым номером 74:08:4701027:145

Обозначение части границ		Горизонтальное проложение (S), м	Описание прохождения части границ	Отметка о наличии земельного спора о местоположении границ земельного участка
от т.	до т.			
1	2	3	4	5
—	—	—	—	—

КАРТА-ПЛАН ТЕРРИТОРИИ
Сведения об уточняемых земельных участках

2. Сведения о частях границ уточняемого земельного участка с кадастровым номером 74:08:4701027:146

Обозначение части границ		Горизонтальное проложение (S), м	Описание прохождения части границ	Отметка о наличии земельного спора о местоположении границ земельного участка
от т.	до т.			
1	2	3	4	5
—	—	—	—	—

3. Общие сведения об уточняемом земельном участке с кадастровым номером 74:08:4701027:146

№ п/п	Наименование характеристик земельного участка	Значение характеристики
1	2	3
	Адрес земельного участка	—
1	Местоположение земельного участка (при отсутствии присвоенного адреса)	Местоположение установлено относительно ориентира, расположенного в границах участка. Почтовый адрес ориентира: обл. Челябинская, р-н Карталинский, г. Карталы, садоводческое общество "Локомотив", кв-л 28.
	Дополнительные сведения о местоположении земельного участка	садоводческое общество "Локомотив", кв-л 28
2	Площадь земельного участка \pm величина погрешности определения площади ($P \pm \Delta P$), м ²	— \pm —
3	Формула, примененная для расчета предельной допустимой погрешности определения площади земельного участка (ΔP), м ²	—
4	Площадь земельного участка согласно сведениям Единого государственного реестра недвижимости ($P_{\text{кад}}$), м ²	300
5	Оценка расхождения P и $P_{\text{кад}}$ ($P - P_{\text{кад}}$), м ²	—
6	Предельный минимальный и максимальный размеры земельного участка ($P_{\text{мин}}$ и $P_{\text{макс}}$), м ²	—
7	Кадастровый или иной номер (обозначение) здания, сооружения, объекта незавершенного строительства, расположенного на земельном участке	—
8	Иные сведения	—

КАРТА-ПЛАН ТЕРРИТОРИИ
Сведения об уточняемых земельных участках

1. Сведения о характерных точках границы уточняемого земельного участка с кадастровым номером 74:08:4701027:147
Зона № —

Обозначение характерных точек границ	Существующие координаты, м		Уточненные координаты, м		Метод определения координат	Средняя квадратическа я погрешность определения координат характерной точки (M_t), м	Формулы, примененные для расчета средней квадратической погрешности определения координат характерной точки (M_t), м
	X	Y	X	Y			
1	2	3	4	5	6	7	8
—	—	—	—	—	—	—	—

2. Сведения о частях границ уточняемого земельного участка с кадастровым номером 74:08:4701027:147

Обозначение части границ		Горизонтальное проложение (S), м	Описание прохождения части границ	Отметка о наличии земельного спора о местоположении границ земельного участка
от т.	до т.			
1	2	3	4	5
—	—	—	—	—

3. Общие сведения об уточняемом земельном участке с кадастровым номером 74:08:4701027:147

№ п/п	Наименование характеристик земельного участка	Значение характеристики
1	2	3
	Адрес земельного участка	—
1	Местоположение земельного участка (при отсутствии присвоенного адреса)	Местоположение установлено относительно ориентира, расположенного в границах участка. Почтовый адрес ориентира: Челябинская обл, р-н Карталинский, г Карталы, садоводческое товарищество "Локомотив", кв-л 6, участок 223.
	Дополнительные сведения о местоположении земельного участка	садоводческое товарищество "Локомотив", кв-л 6, участок 223
2	Площадь земельного участка \pm величина погрешности определения площади ($P \pm \Delta P$), м ²	— \pm —
3	Формула, примененная для расчета предельной допустимой погрешности определения площади земельного участка (ΔP), м ²	—
4	Площадь земельного участка согласно сведениям Единого государственного реестра недвижимости ($P_{\text{кад}}$), м ²	550

КАРТА-ПЛАН ТЕРРИТОРИИ**Сведения об уточняемых земельных участках**

1	2	3
5	Оценка расхождения Р и Ркад (Р – Ркад), м ²	—
6	Предельный минимальный и максимальный размеры земельного участка (Рмин и Рмакс), м ²	—
7	Кадастровый или иной номер (обозначение) здания, сооружения, объекта незавершенного строительства, расположенного на земельном участке	—
8	Иные сведения	—

1. Сведения о характерных точках границы уточняемого земельного участка с кадастровым номером 74:08:4701027:148
Зона № —

Обозначение характерных точек границ	Существующие координаты, м		Уточненные координаты, м		Метод определения координат	Средняя квадратическая погрешность определения координат характерной точки (M _t), м	Формулы, примененные для расчета средней квадратической погрешности определения координат характерной точки (M _t), м
	X	Y	X	Y			
1	2	3	4	5	6	7	8
—	—	—	—	—	—	—	—

2. Сведения о частях границ уточняемого земельного участка с кадастровым номером 74:08:4701027:148

Обозначение части границ		Горизонтальное проложение (S), м	Описание прохождения части границ	Отметка о наличии земельного спора о местоположении границ земельного участка
от т.	до т.			
1	2	3	4	5
—	—	—	—	—

3. Общие сведения об уточняемом земельном участке с кадастровым номером 74:08:4701027:148

№ п/п	Наименование характеристик земельного участка	Значение характеристики
1	2	3
	Адрес земельного участка	—
1	Местоположение земельного участка (при отсутствии присвоенного адреса)	Местоположение установлено относительно ориентира, расположенного в границах участка. Почтовый адрес ориентира: обл. Челябинская, р-н Карталинский, г. Карталы, садоводческое общество "Локомотив", кв-л 25, участок 853.

КАРТА-ПЛАН ТЕРРИТОРИИ**Сведения об уточняемых земельных участках**

1	2	3
	Дополнительные сведения о местоположении земельного участка	садоводческое общество "Локомотив", кв-л 25, участок 853
2	Площадь земельного участка \pm величина погрешности определения площади ($P \pm \Delta P$), м ²	— \pm —
3	Формула, примененная для расчета предельной допустимой погрешности определения площади земельного участка (ΔP), м ²	—
4	Площадь земельного участка согласно сведениям Единого государственного реестра недвижимости ($P_{\text{кад}}$), м ²	614
5	Оценка расхождения P и $P_{\text{кад}}$ ($P - P_{\text{кад}}$), м ²	—
6	Предельный минимальный и максимальный размеры земельного участка ($P_{\text{мин}}$ и $P_{\text{макс}}$), м ²	—
7	Кадастровый или иной номер (обозначение) здания, сооружения, объекта незавершенного строительства, расположенного на земельном участке	—
8	Иные сведения	—

1. Сведения о характерных точках границы уточняемого земельного участка с кадастровым номером 74:08:4701027:149
Зона № —

Обозначение характерных точек границ	Существующие координаты, м		Уточненные координаты, м		Метод определения координат	Средняя квадратическа я погрешность определения координат характерной точки (M_t), м	Формулы, примененные для расчета средней квадратической погрешности определения координат характерной точки (M_t), м
	X	Y	X	Y			
1	2	3	4	5	6	7	8
—	—	—	—	—	—	—	—

2. Сведения о частях границ уточняемого земельного участка с кадастровым номером 74:08:4701027:149

Обозначение части границ		Горизонтальное проложение (S), м	Описание прохождения части границ	Отметка о наличии земельного спора о местоположении границ земельного участка
от т.	до т.			
1	2	3	4	5
—	—	—	—	—

КАРТА-ПЛАН ТЕРРИТОРИИ
Сведения об уточняемых земельных участках

2. Сведения о частях границ уточняемого земельного участка с кадастровым номером 74:08:4701027:150

Обозначение части границ		Горизонтальное проложение (S), м	Описание прохождения части границ	Отметка о наличии земельного спора о местоположении границ земельного участка
от т.	до т.			
1	2	3	4	5
—	—	—	—	—

3. Общие сведения об уточняемом земельном участке с кадастровым номером 74:08:4701027:150

№ п/п	Наименование характеристик земельного участка	Значение характеристики
1	2	3
1	Адрес земельного участка	—
	Местоположение земельного участка (при отсутствии присвоенного адреса)	Местоположение установлено относительно ориентира, расположенного в границах участка. Почтовый адрес ориентира: обл. Челябинская, р-н Карталинский, г. Карталы, садоводческое общество "Локомотив", кв-л 12, участок 428.
	Дополнительные сведения о местоположении земельного участка	садоводческое общество "Локомотив", кв-л 12, участок 428
2	Площадь земельного участка \pm величина погрешности определения площади ($P \pm \Delta P$), м ²	— \pm —
3	Формула, примененная для расчета предельной допустимой погрешности определения площади земельного участка (ΔP), м ²	—
4	Площадь земельного участка согласно сведениям Единого государственного реестра недвижимости ($P_{\text{кад}}$), м ²	600
5	Оценка расхождения P и $P_{\text{кад}}$ ($P - P_{\text{кад}}$), м ²	—
6	Предельный минимальный и максимальный размеры земельного участка ($P_{\text{мин}}$ и $P_{\text{макс}}$), м ²	—
7	Кадастровый или иной номер (обозначение) здания, сооружения, объекта незавершенного строительства, расположенного на земельном участке	—
8	Иные сведения	—

КАРТА-ПЛАН ТЕРРИТОРИИ**Сведения об уточняемых земельных участках****1. Сведения о характерных точках границы уточняемого земельного участка с кадастровым номером 74:08:4701027:151
Зона № —**

Обозначение характерных точек границ	Существующие координаты, м		Уточненные координаты, м		Метод определения координат	Средняя квадратическа я погрешность определения координат характерной точки (M_t), м	Формулы, примененные для расчета средней квадратической погрешности определения координат характерной точки (M_t), м
	X	Y	X	Y			
1	2	3	4	5	6	7	8
—	—	—	—	—	—	—	—

2. Сведения о частях границ уточняемого земельного участка с кадастровым номером 74:08:4701027:151

Обозначение части границ		Горизонтальное проложение (S), м	Описание прохождения части границ	Отметка о наличии земельного спора о местоположении границ земельного участка
от т.	до т.			
1	2	3	4	5
—	—	—	—	—

3. Общие сведения об уточняемом земельном участке с кадастровым номером 74:08:4701027:151

№ п/п	Наименование характеристик земельного участка	Значение характеристики
1	2	3
1	Адрес земельного участка	—
1	Местоположение земельного участка (при отсутствии присвоенного адреса)	Местоположение установлено относительно ориентира, расположенного в границах участка. Почтовый адрес ориентира: обл. Челябинская, р-н Карталинский, г. Карталы, садоводческое общество "Локомотив", кв-л 30, участок 1043.
	Дополнительные сведения о местоположении земельного участка	садоводческое общество "Локомотив", кв-л 30, участок 1043
2	Площадь земельного участка \pm величина погрешности определения площади ($P \pm \Delta P$), м ²	— \pm —
3	Формула, примененная для расчета предельной допустимой погрешности определения площади земельного участка (ΔP), м ²	—
4	Площадь земельного участка согласно сведениям Единого государственного реестра недвижимости ($P_{\text{кад}}$), м ²	430

КАРТА-ПЛАН ТЕРРИТОРИИ**Сведения об уточняемых земельных участках**

1	2	3
5	Оценка расхождения Р и Ркад (Р – Ркад), м ²	—
6	Предельный минимальный и максимальный размеры земельного участка (Рмин и Рмакс), м ²	—
7	Кадастровый или иной номер (обозначение) здания, сооружения, объекта незавершенного строительства, расположенного на земельном участке	—
8	Иные сведения	—

1. Сведения о характерных точках границы уточняемого земельного участка с кадастровым номером 74:08:4701027:152
Зона № —

Обозначение характерных точек границ	Существующие координаты, м		Уточненные координаты, м		Метод определения координат	Средняя квадратическая погрешность определения координат характерной точки (M _t), м	Формулы, примененные для расчета средней квадратической погрешности определения координат характерной точки (M _t), м
	X	Y	X	Y			
1	2	3	4	5	6	7	8
—	—	—	—	—	—	—	—

2. Сведения о частях границ уточняемого земельного участка с кадастровым номером 74:08:4701027:152

Обозначение части границ		Горизонтальное проложение (S), м	Описание прохождения части границ	Отметка о наличии земельного спора о местоположении границ земельного участка
от т.	до т.			
1	2	3	4	5
—	—	—	—	—

3. Общие сведения об уточняемом земельном участке с кадастровым номером 74:08:4701027:152

№ п/п	Наименование характеристик земельного участка	Значение характеристики
1	2	3
	Адрес земельного участка	—
1	Местоположение земельного участка (при отсутствии присвоенного адреса)	Местоположение установлено относительно ориентира, расположенного в границах участка. Почтовый адрес ориентира: обл. Челябинская, р-н Карталинский, г. Карталы, садоводческое общество "Локомотив", кв-л 3, участок 128.

КАРТА-ПЛАН ТЕРРИТОРИИ**Сведения об уточняемых земельных участках**

1	2	3
	Дополнительные сведения о местоположении земельного участка	садоводческое общество "Локомотив", кв-л 3, участок 128
2	Площадь земельного участка \pm величина погрешности определения площади ($P \pm \Delta P$), м ²	— \pm —
3	Формула, примененная для расчета предельной допустимой погрешности определения площади земельного участка (ΔP), м ²	—
4	Площадь земельного участка согласно сведениям Единого государственного реестра недвижимости ($P_{\text{кад}}$), м ²	600
5	Оценка расхождения P и $P_{\text{кад}}$ ($P - P_{\text{кад}}$), м ²	—
6	Предельный минимальный и максимальный размеры земельного участка ($P_{\text{мин}}$ и $P_{\text{макс}}$), м ²	—
7	Кадастровый или иной номер (обозначение) здания, сооружения, объекта незавершенного строительства, расположенного на земельном участке	—
8	Иные сведения	—

1. Сведения о характерных точках границы уточняемого земельного участка с кадастровым номером 74:08:4701027:153
Зона № —

Обозначение характерных точек границ	Существующие координаты, м		Уточненные координаты, м		Метод определения координат	Средняя квадратическа я погрешность определения координат характерной точки (M_t), м	Формулы, примененные для расчета средней квадратической погрешности определения координат характерной точки (M_t), м
	X	Y	X	Y			
1	2	3	4	5	6	7	8
—	—	—	—	—	—	—	—

2. Сведения о частях границ уточняемого земельного участка с кадастровым номером 74:08:4701027:153

Обозначение части границ		Горизонтальное проложение (S), м	Описание прохождения части границ	Отметка о наличии земельного спора о местоположении границ земельного участка
от т.	до т.			
1	2	3	4	5
—	—	—	—	—

КАРТА-ПЛАН ТЕРРИТОРИИ
Сведения об уточняемых земельных участках

2. Сведения о частях границ уточняемого земельного участка с кадастровым номером 74:08:4701027:154

Обозначение части границ		Горизонтальное проложение (S), м	Описание прохождения части границ	Отметка о наличии земельного спора о местоположении границ земельного участка
от т.	до т.			
1	2	3	4	5
—	—	—	—	—

3. Общие сведения об уточняемом земельном участке с кадастровым номером 74:08:4701027:154

№ п/п	Наименование характеристик земельного участка	Значение характеристики
1	2	3
1	Адрес земельного участка	—
	Местоположение земельного участка (при отсутствии присвоенного адреса)	Челябинская обл, р-н Карталинский, г Карталы, садоводческое общество "Локомотив", кв-л 29, участок 994
	Дополнительные сведения о местоположении земельного участка	садоводческое общество "Локомотив", кв-л 29, участок 994
2	Площадь земельного участка \pm величина погрешности определения площади ($P \pm \Delta P$), м ²	— \pm —
3	Формула, примененная для расчета предельной допустимой погрешности определения площади земельного участка (ΔP), м ²	—
4	Площадь земельного участка согласно сведениям Единого государственного реестра недвижимости ($P_{\text{кад}}$), м ²	540
5	Оценка расхождения P и $P_{\text{кад}}$ ($P - P_{\text{кад}}$), м ²	—
6	Предельный минимальный и максимальный размеры земельного участка ($P_{\text{мин}}$ и $P_{\text{макс}}$), м ²	—
7	Кадастровый или иной номер (обозначение) здания, сооружения, объекта незавершенного строительства, расположенного на земельном участке	—
8	Иные сведения	—

КАРТА-ПЛАН ТЕРРИТОРИИ
Сведения об уточняемых земельных участках

1. Сведения о характерных точках границы уточняемого земельного участка с кадастровым номером 74:08:4701027:155
Зона № —

Обозначение характерных точек границ	Существующие координаты, м		Уточненные координаты, м		Метод определения координат	Средняя квадратическа я погрешность определения координат характерной точки (M_t), м	Формулы, примененные для расчета средней квадратической погрешности определения координат характерной точки (M_t), м
	X	Y	X	Y			
1	2	3	4	5	6	7	8
—	—	—	—	—	—	—	—

2. Сведения о частях границ уточняемого земельного участка с кадастровым номером 74:08:4701027:155

Обозначение части границ		Горизонтальное проложение (S), м	Описание прохождения части границ	Отметка о наличии земельного спора о местоположении границ земельного участка
от т.	до т.			
1	2	3	4	5
—	—	—	—	—

3. Общие сведения об уточняемом земельном участке с кадастровым номером 74:08:4701027:155

№ п/п	Наименование характеристик земельного участка	Значение характеристики
1	2	3
1	Адрес земельного участка	—
	Местоположение земельного участка (при отсутствии присвоенного адреса)	Челябинская обл, р-н Карталинский, г Карталы, садоводческое общество "Локомотив", кв-л 8, участок 303
	Дополнительные сведения о местоположении земельного участка	садоводческое общество "Локомотив", кв-л 8, участок 303
2	Площадь земельного участка \pm величина погрешности определения площади ($P \pm \Delta P$), м ²	— \pm —
3	Формула, примененная для расчета предельной допустимой погрешности определения площади земельного участка (ΔP), м ²	—
4	Площадь земельного участка согласно сведениям Единого государственного реестра недвижимости ($P_{\text{кад}}$), м ²	600
5	Оценка расхождения P и $P_{\text{кад}}$ ($P - P_{\text{кад}}$), м ²	—

КАРТА-ПЛАН ТЕРРИТОРИИ**Сведения об уточняемых земельных участках**

1	2	3
6	Предельный минимальный и максимальный размеры земельного участка (Р _{мин} и Р _{макс}), м ²	—
7	Кадастровый или иной номер (обозначение) здания, сооружения, объекта незавершенного строительства, расположенного на земельном участке	—
8	Иные сведения	—

1. Сведения о характерных точках границы уточняемого земельного участка с кадастровым номером 74:08:4701027:156

Зона № —

Обозначение характерных точек границ	Существующие координаты, м		Уточненные координаты, м		Метод определения координат	Средняя квадратическая погрешность определения координат характерной точки (M _t), м	Формулы, примененные для расчета средней квадратической погрешности определения координат характерной точки (M _t), м
	X	Y	X	Y			
1	2	3	4	5	6	7	8
—	—	—	—	—	—	—	—

2. Сведения о частях границ уточняемого земельного участка с кадастровым номером 74:08:4701027:156

Обозначение части границ		Горизонтальное проложение (S), м	Описание прохождения части границ	Отметка о наличии земельного спора о местоположении границ земельного участка
от т.	до т.			
1	2	3	4	5
—	—	—	—	—

3. Общие сведения об уточняемом земельном участке с кадастровым номером 74:08:4701027:156

№ п/п	Наименование характеристик земельного участка	Значение характеристики
1	2	3
1	Адрес земельного участка	—
	Местоположение земельного участка (при отсутствии присвоенного адреса)	Местоположение установлено относительно ориентира, расположенного в границах участка. Почтовый адрес ориентира: обл. Челябинская, р-н Карталинский, г. Карталы, садоводческое общество "Локомотив", кв-л 8.
	Дополнительные сведения о местоположении земельного участка	садоводческое общество "Локомотив", кв-л 8

КАРТА-ПЛАН ТЕРРИТОРИИ
Сведения об уточняемых земельных участках

1	2	3
2	Площадь земельного участка \pm величина погрешности определения площади ($P \pm \Delta P$), м ²	— \pm —
3	Формула, примененная для расчета предельной допустимой погрешности определения площади земельного участка (ΔP), м ²	—
4	Площадь земельного участка согласно сведениям Единого государственного реестра недвижимости ($P_{\text{кад}}$), м ²	708
5	Оценка расхождения P и $P_{\text{кад}}$ ($P - P_{\text{кад}}$), м ²	—
6	Предельный минимальный и максимальный размеры земельного участка ($P_{\text{мин}}$ и $P_{\text{макс}}$), м ²	—
7	Кадастровый или иной номер (обозначение) здания, сооружения, объекта незавершенного строительства, расположенного на земельном участке	—
8	Иные сведения	—

1. Сведения о характерных точках границы уточняемого земельного участка с кадастровым номером 74:08:4701027:157
Зона № —

Обозначение характерных точек границ	Существующие координаты, м		Уточненные координаты, м		Метод определения координат	Средняя квадратическа я погрешность определения координат характерной точки (M_t), м	Формулы, примененные для расчета средней квадратической погрешности определения координат характерной точки (M_t), м
	X	Y	X	Y			
1	2	3	4	5	6	7	8
—	—	—	—	—	—	—	—

2. Сведения о частях границ уточняемого земельного участка с кадастровым номером 74:08:4701027:157

Обозначение части границ		Горизонтальное проложение (S), м	Описание прохождения части границ	Отметка о наличии земельного спора о местоположении границ земельного участка
от т.	до т.			
1	2	3	4	5
—	—	—	—	—

КАРТА-ПЛАН ТЕРРИТОРИИ
Сведения об уточняемых земельных участках

2. Сведения о частях границ уточняемого земельного участка с кадастровым номером 74:08:4701027:158

Обозначение части границ		Горизонтальное проложение (S), м	Описание прохождения части границ	Отметка о наличии земельного спора о местоположении границ земельного участка
от т.	до т.			
1	2	3	4	5
—	—	—	—	—

3. Общие сведения об уточняемом земельном участке с кадастровым номером 74:08:4701027:158

№ п/п	Наименование характеристик земельного участка	Значение характеристики
1	2	3
	Адрес земельного участка	—
1	Местоположение земельного участка (при отсутствии присвоенного адреса)	Местоположение установлено относительно ориентира, расположенного в границах участка. Почтовый адрес ориентира: обл. Челябинская, р-н Карталинский, г. Карталы, садоводческое общество "Локомотив", кв-л 16, участок 543.
	Дополнительные сведения о местоположении земельного участка	садоводческое общество "Локомотив", кв-л 16, участок 543
2	Площадь земельного участка \pm величина погрешности определения площади ($P \pm \Delta P$), м ²	— \pm —
3	Формула, примененная для расчета предельной допустимой погрешности определения площади земельного участка (ΔP), м ²	—
4	Площадь земельного участка согласно сведениям Единого государственного реестра недвижимости ($P_{\text{кад}}$), м ²	300
5	Оценка расхождения P и $P_{\text{кад}}$ ($P - P_{\text{кад}}$), м ²	—
6	Предельный минимальный и максимальный размеры земельного участка ($P_{\text{мин}}$ и $P_{\text{макс}}$), м ²	—
7	Кадастровый или иной номер (обозначение) здания, сооружения, объекта незавершенного строительства, расположенного на земельном участке	—
8	Иные сведения	—

КАРТА-ПЛАН ТЕРРИТОРИИ
Сведения об уточняемых земельных участках

1. Сведения о характерных точках границы уточняемого земельного участка с кадастровым номером 74:08:4701027:159
Зона № —

Обозначение характерных точек границ	Существующие координаты, м		Уточненные координаты, м		Метод определения координат	Средняя квадратическа я погрешность определения координат характерной точки (M_t), м	Формулы, примененные для расчета средней квадратической погрешности определения координат характерной точки (M_t), м
	X	Y	X	Y			
1	2	3	4	5	6	7	8
—	—	—	—	—	—	—	—

2. Сведения о частях границ уточняемого земельного участка с кадастровым номером 74:08:4701027:159

Обозначение части границ		Горизонтальное проложение (S), м	Описание прохождения части границ	Отметка о наличии земельного спора о местоположении границ земельного участка
от т.	до т.			
1	2	3	4	5
—	—	—	—	—

3. Общие сведения об уточняемом земельном участке с кадастровым номером 74:08:4701027:159

№ п/п	Наименование характеристик земельного участка	Значение характеристики
1	2	3
	Адрес земельного участка	—
1	Местоположение земельного участка (при отсутствии присвоенного адреса)	Местоположение установлено относительно ориентира, расположенного в границах участка. Почтовый адрес ориентира: обл. Челябинская, р-н Карталинский, г. Карталы, садоводческое общество "Локомотив", кв-л 26, участок 911.
	Дополнительные сведения о местоположении земельного участка	садоводческое общество "Локомотив", кв-л 26, участок 911
2	Площадь земельного участка \pm величина погрешности определения площади ($P \pm \Delta P$), м ²	— \pm —
3	Формула, примененная для расчета предельной допустимой погрешности определения площади земельного участка (ΔP), м ²	—
4	Площадь земельного участка согласно сведениям Единого государственного реестра недвижимости ($P_{\text{кад}}$), м ²	600

КАРТА-ПЛАН ТЕРРИТОРИИ**Сведения об уточняемых земельных участках**

1	2	3
5	Оценка расхождения Р и Ркад (Р – Ркад), м ²	—
6	Предельный минимальный и максимальный размеры земельного участка (Рмин и Рмакс), м ²	—
7	Кадастровый или иной номер (обозначение) здания, сооружения, объекта незавершенного строительства, расположенного на земельном участке	—
8	Иные сведения	—

1. Сведения о характерных точках границы уточняемого земельного участка с кадастровым номером 74:08:4701027:160
Зона № —

Обозначение характерных точек границ	Существующие координаты, м		Уточненные координаты, м		Метод определения координат	Средняя квадратическая погрешность определения координат характерной точки (M _t), м	Формулы, примененные для расчета средней квадратической погрешности определения координат характерной точки (M _t), м
	X	Y	X	Y			
1	2	3	4	5	6	7	8
—	—	—	—	—	—	—	—

2. Сведения о частях границ уточняемого земельного участка с кадастровым номером 74:08:4701027:160

Обозначение части границ		Горизонтальное проложение (S), м	Описание прохождения части границ	Отметка о наличии земельного спора о местоположении границ земельного участка
от т.	до т.			
1	2	3	4	5
—	—	—	—	—

3. Общие сведения об уточняемом земельном участке с кадастровым номером 74:08:4701027:160

№ п/п	Наименование характеристик земельного участка	Значение характеристики
1	2	3
	Адрес земельного участка	—
1	Местоположение земельного участка (при отсутствии присвоенного адреса)	Местоположение установлено относительно ориентира, расположенного в границах участка. Почтовый адрес ориентира: обл. Челябинская, р-н Карталинский, г. Карталы, садоводческое общество "Локомотив", кв-л 3, участок 108.

КАРТА-ПЛАН ТЕРРИТОРИИ**Сведения об уточняемых земельных участках**

1	2	3
	Дополнительные сведения о местоположении земельного участка	садоводческое общество "Локомотив", кв-л 3, участок 108
2	Площадь земельного участка \pm величина погрешности определения площади ($P \pm \Delta P$), м ²	— \pm —
3	Формула, примененная для расчета предельной допустимой погрешности определения площади земельного участка (ΔP), м ²	—
4	Площадь земельного участка согласно сведениям Единого государственного реестра недвижимости ($P_{\text{кад}}$), м ²	360
5	Оценка расхождения P и $P_{\text{кад}}$ ($P - P_{\text{кад}}$), м ²	—
6	Предельный минимальный и максимальный размеры земельного участка ($P_{\text{мин}}$ и $P_{\text{макс}}$), м ²	—
7	Кадастровый или иной номер (обозначение) здания, сооружения, объекта незавершенного строительства, расположенного на земельном участке	—
8	Иные сведения	—

1. Сведения о характерных точках границы уточняемого земельного участка с кадастровым номером 74:08:4701027:161
Зона № —

Обозначение характерных точек границ	Существующие координаты, м		Уточненные координаты, м		Метод определения координат	Средняя квадратическая погрешность определения координат характерной точки (M_t), м	Формулы, примененные для расчета средней квадратической погрешности определения координат характерной точки (M_t), м
	X	Y	X	Y			
1	2	3	4	5	6	7	8
—	—	—	—	—	—	—	—

2. Сведения о частях границ уточняемого земельного участка с кадастровым номером 74:08:4701027:161

Обозначение части границ		Горизонтальное проложение (S), м	Описание прохождения части границ	Отметка о наличии земельного спора о местоположении границ земельного участка
от т.	до т.			
1	2	3	4	5
—	—	—	—	—

КАРТА-ПЛАН ТЕРРИТОРИИ
Сведения об уточняемых земельных участках

2. Сведения о частях границ уточняемого земельного участка с кадастровым номером 74:08:4701027:162

Обозначение части границ		Горизонтальное проложение (S), м	Описание прохождения части границ	Отметка о наличии земельного спора о местоположении границ земельного участка
от т.	до т.			
1	2	3	4	5
—	—	—	—	—

3. Общие сведения об уточняемом земельном участке с кадастровым номером 74:08:4701027:162

№ п/п	Наименование характеристик земельного участка	Значение характеристики
1	2	3
	Адрес земельного участка	—
1	Местоположение земельного участка (при отсутствии присвоенного адреса)	Местоположение установлено относительно ориентира, расположенного в границах участка. Почтовый адрес ориентира: обл. Челябинская, р-н Карталинский, г. Карталы, садоводческое общество "Локомотив", кв-л 8, участок 289.
	Дополнительные сведения о местоположении земельного участка	садоводческое общество "Локомотив", кв-л 8, участок 289
2	Площадь земельного участка \pm величина погрешности определения площади ($P \pm \Delta P$), м ²	— \pm —
3	Формула, примененная для расчета предельной допустимой погрешности определения площади земельного участка (ΔP), м ²	—
4	Площадь земельного участка согласно сведениям Единого государственного реестра недвижимости ($P_{\text{кад}}$), м ²	680
5	Оценка расхождения P и $P_{\text{кад}}$ ($P - P_{\text{кад}}$), м ²	—
6	Предельный минимальный и максимальный размеры земельного участка ($P_{\text{мин}}$ и $P_{\text{макс}}$), м ²	—
7	Кадастровый или иной номер (обозначение) здания, сооружения, объекта незавершенного строительства, расположенного на земельном участке	—
8	Иные сведения	—

КАРТА-ПЛАН ТЕРРИТОРИИ
Сведения об уточняемых земельных участках

1. Сведения о характерных точках границы уточняемого земельного участка с кадастровым номером 74:08:4701027:163
Зона № —

Обозначение характерных точек границ	Существующие координаты, м		Уточненные координаты, м		Метод определения координат	Средняя квадратическа я погрешность определения координат характерной точки (M_t), м	Формулы, примененные для расчета средней квадратической погрешности определения координат характерной точки (M_t), м
	X	Y	X	Y			
1	2	3	4	5	6	7	8
—	—	—	—	—	—	—	—

2. Сведения о частях границ уточняемого земельного участка с кадастровым номером 74:08:4701027:163

Обозначение части границ		Горизонтальное проложение (S), м	Описание прохождения части границ	Отметка о наличии земельного спора о местоположении границ земельного участка
от т.	до т.			
1	2	3	4	5
—	—	—	—	—

3. Общие сведения об уточняемом земельном участке с кадастровым номером 74:08:4701027:163

№ п/п	Наименование характеристик земельного участка	Значение характеристики
1	2	3
	Адрес земельного участка	—
1	Местоположение земельного участка (при отсутствии присвоенного адреса)	Местоположение установлено относительно ориентира, расположенного в границах участка. Почтовый адрес ориентира: обл. Челябинская, р-н Карталинский, г. Карталы, садоводческое общество "Локомотив", кв-л 8.
	Дополнительные сведения о местоположении земельного участка	садоводческое общество "Локомотив", кв-л 8
2	Площадь земельного участка \pm величина погрешности определения площади ($P \pm \Delta P$), м ²	— \pm —
3	Формула, примененная для расчета предельной допустимой погрешности определения площади земельного участка (ΔP), м ²	—
4	Площадь земельного участка согласно сведениям Единого государственного реестра недвижимости ($P_{\text{кад}}$), м ²	500

КАРТА-ПЛАН ТЕРРИТОРИИ**Сведения об уточняемых земельных участках**

1	2	3
5	Оценка расхождения Р и Ркад (Р – Ркад), м ²	—
6	Предельный минимальный и максимальный размеры земельного участка (Рмин и Рмакс), м ²	—
7	Кадастровый или иной номер (обозначение) здания, сооружения, объекта незавершенного строительства, расположенного на земельном участке	—
8	Иные сведения	—

1. Сведения о характерных точках границы уточняемого земельного участка с кадастровым номером 74:08:4701027:164
Зона № —

Обозначение характерных точек границ	Существующие координаты, м		Уточненные координаты, м		Метод определения координат	Средняя квадратическа я погрешность определения координат характерной точки (M _t), м	Формулы, примененные для расчета средней квадратической погрешности определения координат характерной точки (M _t), м
	X	Y	X	Y			
1	2	3	4	5	6	7	8
—	—	—	—	—	—	—	—

2. Сведения о частях границ уточняемого земельного участка с кадастровым номером 74:08:4701027:164

Обозначение части границ		Горизонтальное проложение (S), м	Описание прохождения части границ	Отметка о наличии земельного спора о местоположении границ земельного участка
от т.	до т.			
1	2	3	4	5
—	—	—	—	—

3. Общие сведения об уточняемом земельном участке с кадастровым номером 74:08:4701027:164

№ п/п	Наименование характеристик земельного участка	Значение характеристики
1	2	3
1	Адрес земельного участка	—
1	Местоположение земельного участка (при отсутствии присвоенного адреса)	Местоположение установлено относительно ориентира, расположенного в границах участка. Почтовый адрес ориентира: обл. Челябинская, р-н Карталинский, г. Карталы, садоводческое общество "Локомотив", кв-л 23, участок 764.

КАРТА-ПЛАН ТЕРРИТОРИИ**Сведения об уточняемых земельных участках**

1	2	3
	Дополнительные сведения о местоположении земельного участка	садоводческое общество "Локомотив", кв-л 23, участок 764
2	Площадь земельного участка \pm величина погрешности определения площади ($P \pm \Delta P$), м ²	— \pm —
3	Формула, примененная для расчета предельной допустимой погрешности определения площади земельного участка (ΔP), м ²	—
4	Площадь земельного участка согласно сведениям Единого государственного реестра недвижимости ($P_{\text{кад}}$), м ²	600
5	Оценка расхождения P и $P_{\text{кад}}$ ($P - P_{\text{кад}}$), м ²	—
6	Предельный минимальный и максимальный размеры земельного участка ($P_{\text{мин}}$ и $P_{\text{макс}}$), м ²	—
7	Кадастровый или иной номер (обозначение) здания, сооружения, объекта незавершенного строительства, расположенного на земельном участке	—
8	Иные сведения	—

1. Сведения о характерных точках границы уточняемого земельного участка с кадастровым номером 74:08:4701027:165

Зона № —

Обозначение характерных точек границ	Существующие координаты, м		Уточненные координаты, м		Метод определения координат	Средняя квадратическая погрешность определения координат характерной точки (M_t), м	Формулы, примененные для расчета средней квадратической погрешности определения координат характерной точки (M_t), м
	X	Y	X	Y			
1	2	3	4	5	6	7	8
—	—	—	—	—	—	—	—

2. Сведения о частях границ уточняемого земельного участка с кадастровым номером 74:08:4701027:165

Обозначение части границ		Горизонтальное проложение (S), м	Описание прохождения части границ	Отметка о наличии земельного спора о местоположении границ земельного участка
от т.	до т.			
1	2	3	4	5
—	—	—	—	—

КАРТА-ПЛАН ТЕРРИТОРИИ
Сведения об уточняемых земельных участках

2. Сведения о частях границ уточняемого земельного участка с кадастровым номером 74:08:4701027:166

Обозначение части границ		Горизонтальное проложение (S), м	Описание прохождения части границ	Отметка о наличии земельного спора о местоположении границ земельного участка
от т.	до т.			
1	2	3	4	5
—	—	—	—	—

3. Общие сведения об уточняемом земельном участке с кадастровым номером 74:08:4701027:166

№ п/п	Наименование характеристик земельного участка	Значение характеристики
1	2	3
1	Адрес земельного участка	—
	Местоположение земельного участка (при отсутствии присвоенного адреса)	Местоположение установлено относительно ориентира, расположенного в границах участка. Почтовый адрес ориентира: обл. Челябинская, р-н Карталинский, г. Карталы, садоводческое общество "Локомотив", кв-л 16, участок 567.
	Дополнительные сведения о местоположении земельного участка	садоводческое общество "Локомотив", кв-л 16, участок 567
2	Площадь земельного участка \pm величина погрешности определения площади ($P \pm \Delta P$), м ²	— \pm —
3	Формула, примененная для расчета предельной допустимой погрешности определения площади земельного участка (ΔP), м ²	—
4	Площадь земельного участка согласно сведениям Единого государственного реестра недвижимости ($P_{\text{кад}}$), м ²	600
5	Оценка расхождения P и $P_{\text{кад}}$ ($P - P_{\text{кад}}$), м ²	—
6	Предельный минимальный и максимальный размеры земельного участка ($P_{\text{мин}}$ и $P_{\text{макс}}$), м ²	—
7	Кадастровый или иной номер (обозначение) здания, сооружения, объекта незавершенного строительства, расположенного на земельном участке	—
8	Иные сведения	—

КАРТА-ПЛАН ТЕРРИТОРИИ
Сведения об уточняемых земельных участках

1. Сведения о характерных точках границы уточняемого земельного участка с кадастровым номером 74:08:4701027:168
Зона № 2

Обозначение характерных точек границ	Существующие координаты, м		Уточненные координаты, м		Метод определения координат	Средняя квадратическа я погрешность определения координат характерной точки (M _t), м	Формулы, примененные для расчета средней квадратической погрешности определения координат характерной точки (M _t), м
	X	Y	X	Y			
1	2	3	4	5	6	7	8
н159У	—	—	370754,64	2272958,80	Метод спутниковых геодезических измерений (определений)	0,10	Mt = 0,1 м
430	—	—	370754,14	2272986,83	—	0,10	—
311	—	—	370740,81	2272985,46	—	0,10	—
312	—	—	370726,86	2272982,59	—	0,10	—
315	—	—	370727,21	2272978,83	—	0,10	—
314	—	—	370727,86	2272978,48	—	0,10	—
313	—	—	370728,83	2272960,74	—	0,10	—
н159У	—	—	370754,64	2272958,80	Метод спутниковых геодезических измерений (определений)	0,10	Mt = 0,1 м

2. Сведения о частях границ уточняемого земельного участка с кадастровым номером 74:08:4701027:168

Обозначение части границ		Горизонтальное проложение (S), м	Описание прохождения части границ	Отметка о наличии земельного спора о местоположении границ земельного участка
от т.	до т.			
1	2	3	4	5
н159У	430	28,03	—	—
430	311	13,40	—	—
311	312	14,24	—	—
312	315	3,78	—	—

КАРТА-ПЛАН ТЕРРИТОРИИ
Сведения об уточняемых земельных участках

315	314	0,74	—	—
314	313	17,77	—	—
313	н159У	25,88	—	—

3. Общие сведения об уточняемом земельном участке с кадастровым номером 74:08:4701027:168

№ п/п	Наименование характеристик земельного участка	Значение характеристики
1	2	3
	Адрес земельного участка	—
1	Местоположение земельного участка (при отсутствии присвоенного адреса)	Местоположение установлено относительно ориентира, расположенного в границах участка. Почтовый адрес ориентира: обл. Челябинская, р-н Карталинский, г. Карталы, садоводческое общество "Локомотив", кв-л 1, участок 2.
	Дополнительные сведения о местоположении земельного участка	садоводческое общество "Локомотив", кв-л 1, участок 2
2	Площадь земельного участка ± величина погрешности определения площади ($P \pm \Delta P$), м ²	667±8
3	Формула, примененная для расчета предельной допустимой погрешности определения площади земельного участка (ΔP), м ²	$\Delta P = 3,5 \cdot M_t \cdot \sqrt{P_{\text{док}}} = 3,5 \cdot 0,10 \cdot \sqrt{480} = 8$
4	Площадь земельного участка согласно сведениям Единого государственного реестра недвижимости ($P_{\text{кад}}$), м ²	480
5	Оценка расхождения P и $P_{\text{кад}}$ ($P - P_{\text{кад}}$), м ²	187
6	Предельный минимальный и максимальный размеры земельного участка ($P_{\text{мин}}$ и $P_{\text{макс}}$), м ²	—
7	Кадастровый или иной номер (обозначение) здания, сооружения, объекта незавершенного строительства, расположенного на земельном участке	—
8	Иные сведения	—

КАРТА-ПЛАН ТЕРРИТОРИИ
Сведения об уточняемых земельных участках

1. Сведения о характерных точках границы уточняемого земельного участка с кадастровым номером 74:08:4701027:169
Зона № 2

Обозначение характерных точек границ	Существующие координаты, м		Уточненные координаты, м		Метод определения координат	Средняя квадратическа я погрешность определения координат характерной точки (M _t), м	Формулы, примененные для расчета средней квадратической погрешности определения координат характерной точки (M _t), м
	X	Y	X	Y			
1	2	3	4	5	6	7	8
н135У	—	—	370756,76	2272930,31	Метод спутниковых геодезических измерений (определений)	0,10	Mt = 0,1 м
н137У	—	—	370756,64	2272945,13	Метод спутниковых геодезических измерений (определений)	0,10	Mt = 0,1 м
н138У	—	—	370756,26	2272947,30	Метод спутниковых геодезических измерений (определений)	0,10	Mt = 0,1 м
н139У	—	—	370755,41	2272949,35	Метод спутниковых геодезических измерений (определений)	0,10	Mt = 0,1 м
н140У	—	—	370752,89	2272950,59	Метод спутниковых геодезических измерений (определений)	0,10	Mt = 0,1 м
н141У	—	—	370727,86	2272952,49	Метод спутниковых геодезических	0,10	Mt = 0,1 м

КАРТА-ПЛАН ТЕРРИТОРИИ**Сведения об уточняемых земельных участках**

					измерений (определений)		
282	—	—	370727,24	2272932,23	—	0,10	—
274	—	—	370729,41	2272932,19	—	0,10	—
н136У	—	—	370731,35	2272931,84	Метод спутниковых геодезических измерений (определений)	0,10	Mt = 0,1 м
н135У	—	—	370756,76	2272930,31	Метод спутниковых геодезических измерений (определений)	0,10	Mt = 0,1 м

2. Сведения о частях границ уточняемого земельного участка с кадастровым номером 74:08:4701027:169

Обозначение части границ		Горизонтальное проложение (S), м	Описание прохождения части границ	Отметка о наличии земельного спора о местоположении границ земельного участка
от т.	до т.			
1	2	3	4	5
н135У	н137У	14,82	—	—
н137У	н138У	2,20	—	—
н138У	н139У	2,22	—	—
н139У	н140У	2,81	—	—
н140У	н141У	25,10	—	—
н141У	282	20,27	—	—
282	274	2,17	—	—
274	н136У	1,97	—	—
н136У	н135У	25,46	—	—

3. Общие сведения об уточняемом земельном участке с кадастровым номером 74:08:4701027:169

№ п/п	Наименование характеристик земельного участка	Значение характеристики
1	2	3
1	Адрес земельного участка	—
1	Местоположение земельного участка (при отсутствии присвоенного адреса)	Местоположение установлено относительно ориентира, расположенного в границах участка. Почтовый адрес ориентира: обл.

КАРТА-ПЛАН ТЕРРИТОРИИ**Сведения об уточняемых земельных участках**

1	2	3
		Челябинская, р-н Карталинский, г. Карталы, садоводческое общество "Локомотив", кв-л 1, участок 3.
	Дополнительные сведения о местоположении земельного участка	садоводческое общество "Локомотив", кв-л 1, участок 3
2	Площадь земельного участка ± величина погрешности определения площади ($P \pm \Delta P$), м ²	584±8
3	Формула, примененная для расчета предельной допустимой погрешности определения площади земельного участка (ΔP), м ²	$\Delta P = 3,5 \cdot M_t \cdot \sqrt{P_{\text{док}}} = 3,5 \cdot 0,10 \cdot \sqrt{480} = 8$
4	Площадь земельного участка согласно сведениям Единого государственного реестра недвижимости ($P_{\text{кад}}$), м ²	480
5	Оценка расхождения P и $P_{\text{кад}}$ ($P - P_{\text{кад}}$), м ²	104
6	Предельный минимальный и максимальный размеры земельного участка ($P_{\text{мин}}$ и $P_{\text{макс}}$), м ²	—
7	Кадастровый или иной номер (обозначение) здания, сооружения, объекта незавершенного строительства, расположенного на земельном участке	—
8	Иные сведения	—

1. Сведения о характерных точках границы уточняемого земельного участка с кадастровым номером 74:08:4701027:170
Зона № 2

Обозначение характерных точек границ	Существующие координаты, м		Уточненные координаты, м		Метод определения координат	Средняя квадратическая погрешность определения координат характерной точки (M_t), м	Формулы, примененные для расчета средней квадратической погрешности определения координат характерной точки (M_t), м
	X	Y	X	Y			
1	2	3	4	5	6	7	8
н11У	—	—	370809,77	2272961,63	Метод спутниковых геодезических измерений (определений)	0,10	$M_t = 0,1$ м
248	—	—	370809,46	2272964,48	—	0,10	—
247	—	—	370807,90	2272976,49	—	0,10	—

КАРТА-ПЛАН ТЕРРИТОРИИ**Сведения об уточняемых земельных участках**

н10У	—	—	370764,32	2272976,72	Метод спутниковых геодезических измерений (определений)	0,10	Mt = 0,1 м
н12У	—	—	370764,43	2272961,82	Метод спутниковых геодезических измерений (определений)	0,10	Mt = 0,1 м
н11У	—	—	370809,77	2272961,63	Метод спутниковых геодезических измерений (определений)	0,10	Mt = 0,1 м

2. Сведения о частях границ уточняемого земельного участка с кадастровым номером 74:08:4701027:170

Обозначение части границ		Горизонтальное проложение (S), м	Описание прохождения части границ	Отметка о наличии земельного спора о местоположении границ земельного участка
от т.	до т.			
1	2	3	4	5
н11У	248	2,87	—	—
248	247	12,11	—	—
247	н10У	43,58	—	—
н10У	н12У	14,90	—	—
н12У	н11У	45,34	—	—

3. Общие сведения об уточняемом земельном участке с кадастровым номером 74:08:4701027:170

№ п/п	Наименование характеристик земельного участка	Значение характеристики
1	2	3
1	Адрес земельного участка	—
	Местоположение земельного участка (при отсутствии присвоенного адреса)	Местоположение установлено относительно ориентира, расположенного в границах участка. Почтовый адрес ориентира: обл. Челябинская, р-н Карталинский, г. Карталы, садоводческое общество "Локомотив", кв-л 1, участок 4.
	Дополнительные сведения о местоположении земельного участка	садоводческое общество "Локомотив", кв-л 1, участок 4
2	Площадь земельного участка ± величина погрешности определения площади ($P \pm \Delta P$), м ²	662±8

КАРТА-ПЛАН ТЕРРИТОРИИ
Сведения об уточняемых земельных участках

1	2	3
3	Формула, примененная для расчета предельной допустимой погрешности определения площади земельного участка (ΔP), м ²	$\Delta P = 3,5 \cdot M_t \cdot \sqrt{P_{\text{Док}}} = 3,5 \cdot 0,10 \cdot \sqrt{540} = 8$
4	Площадь земельного участка согласно сведениям Единого государственного реестра недвижимости ($P_{\text{кад}}$), м ²	540
5	Оценка расхождения P и $P_{\text{кад}}$ ($P - P_{\text{кад}}$), м ²	122
6	Предельный минимальный и максимальный размеры земельного участка ($P_{\text{мин}}$ и $P_{\text{макс}}$), м ²	—
7	Кадастровый или иной номер (обозначение) здания, сооружения, объекта незавершенного строительства, расположенного на земельном участке	—
8	Иные сведения	—

1. Сведения о характерных точках границы уточняемого земельного участка с кадастровым номером 74:08:4701027:171
Зона № 2

Обозначение характерных точек границ	Существующие координаты, м		Уточненные координаты, м		Метод определения координат	Средняя квадратическа я погрешность определения координат характерной точки (M_t), м	Формулы, примененные для расчета средней квадратической погрешности определения координат характерной точки (M_t), м
	X	Y	X	Y			
1	2	3	4	5	6	7	8
н13У	—	—	370813,32	2272950,13	Метод спутниковых геодезических измерений (определений)	0,10	$M_t = 0,1$ м
н14У	—	—	370812,62	2272961,63	Метод спутниковых геодезических измерений (определений)	0,10	$M_t = 0,1$ м
н11У	—	—	370809,77	2272961,63	Метод спутниковых геодезических измерений (определений)	0,10	$M_t = 0,1$ м

КАРТА-ПЛАН ТЕРРИТОРИИ**Сведения об уточняемых земельных участках**

н12У	—	—	370764,43	2272961,82	Метод спутниковых геодезических измерений (определений)	0,10	Mt = 0,1 м
251	—	—	370764,39	2272951,37	—	0,10	—
250	—	—	370800,19	2272950,99	—	0,10	—
н13У	—	—	370813,32	2272950,13	Метод спутниковых геодезических измерений (определений)	0,10	Mt = 0,1 м

2. Сведения о частях границ уточняемого земельного участка с кадастровым номером 74:08:4701027:171

Обозначение части границ		Горизонтальное проложение (S), м	Описание прохождения части границ	Отметка о наличии земельного спора о местоположении границ земельного участка
от т.	до т.			
1	2	3	4	5
н13У	н14У	11,52	—	—
н14У	н11У	2,85	—	—
н11У	н12У	45,34	—	—
н12У	251	10,45	—	—
251	250	35,80	—	—
250	н13У	13,16	—	—

3. Общие сведения об уточняемом земельном участке с кадастровым номером 74:08:4701027:171

№ п/п	Наименование характеристик земельного участка	Значение характеристики
1	2	3
1	Адрес земельного участка	—
	Местоположение земельного участка (при отсутствии присвоенного адреса)	Местоположение установлено относительно ориентира, расположенного в границах участка. Почтовый адрес ориентира: обл. Челябинская, р-н Карталинский, г. Карталы, садоводческое общество "Локомотив", кв-л 1, участок 5.
	Дополнительные сведения о местоположении земельного участка	садоводческое общество "Локомотив", кв-л 1, участок 5
2	Площадь земельного участка ± величина погрешности определения площади ($P \pm \Delta P$), м ²	520±6

КАРТА-ПЛАН ТЕРРИТОРИИ
Сведения об уточняемых земельных участках

1	2	3
3	Формула, примененная для расчета предельной допустимой погрешности определения площади земельного участка (ΔP), м ²	$\Delta P = 3,5 \cdot M_t \cdot \sqrt{P_{\text{Док}}} = 3,5 \cdot 0,10 \cdot \sqrt{300} = 6$
4	Площадь земельного участка согласно сведениям Единого государственного реестра недвижимости ($P_{\text{кад}}$), м ²	300
5	Оценка расхождения P и $P_{\text{кад}}$ ($P - P_{\text{кад}}$), м ²	220
6	Предельный минимальный и максимальный размеры земельного участка ($P_{\text{мин}}$ и $P_{\text{макс}}$), м ²	—
7	Кадастровый или иной номер (обозначение) здания, сооружения, объекта незавершенного строительства, расположенного на земельном участке	—
8	Иные сведения	—

1. Сведения о характерных точках границы уточняемого земельного участка с кадастровым номером 74:08:4701027:172
Зона № 2

Обозначение характерных точек границ	Существующие координаты, м		Уточненные координаты, м		Метод определения координат	Средняя квадратическа я погрешность определения координат характерной точки (M_t), м	Формулы, примененные для расчета средней квадратической погрешности определения координат характерной точки (M_t), м
	X	Y	X	Y			
1	2	3	4	5	6	7	8
270	—	—	370756,99	2272909,38	—	0,10	—
н135У	—	—	370756,76	2272930,31	Метод спутниковых геодезических измерений (определений)	0,10	$M_t = 0,1$ м
н136У	—	—	370731,35	2272931,84	Метод спутниковых геодезических измерений (определений)	0,10	$M_t = 0,1$ м
274	—	—	370729,41	2272932,19	—	0,10	—
275	—	—	370726,95	2272916,90	—	0,10	—

КАРТА-ПЛАН ТЕРРИТОРИИ**Сведения об уточняемых земельных участках**

276	—	—	370726,43	2272911,08	—	0,10	—
271	—	—	370726,39	2272909,99	—	0,10	—
270	—	—	370756,99	2272909,38	—	0,10	—

2. Сведения о частях границ уточняемого земельного участка с кадастровым номером 74:08:4701027:172

Обозначение части границ		Горизонтальное проложение (S), м	Описание прохождения части границ	Отметка о наличии земельного спора о местоположении границ земельного участка
от т.	до т.			
1	2	3	4	5
270	н135У	20,93	—	—
н135У	н136У	25,46	—	—
н136У	274	1,97	—	—
274	275	15,49	—	—
275	276	5,84	—	—
276	271	1,09	—	—
271	270	30,61	—	—

3. Общие сведения об уточняемом земельном участке с кадастровым номером 74:08:4701027:172

№ п/п	Наименование характеристик земельного участка	Значение характеристики
1	2	3
1	Адрес земельного участка	—
	Местоположение земельного участка (при отсутствии присвоенного адреса)	Местоположение установлено относительно ориентира, расположенного в границах участка. Почтовый адрес ориентира: обл. Челябинская, р-н Карталинский, г. Карталы, садоводческое общество "Локомотив", кв-л 1, участок 6.
	Дополнительные сведения о местоположении земельного участка	садоводческое общество "Локомотив", кв-л 1, участок 6
2	Площадь земельного участка \pm величина погрешности определения площади ($P \pm \Delta P$), м ²	628 \pm 9
3	Формула, примененная для расчета предельной допустимой погрешности определения площади земельного участка (ΔP), м ²	$\Delta P = 3,5 \cdot M_t \cdot \sqrt{P_{\text{док}}} = 3,5 \cdot 0,10 \cdot \sqrt{600} = 9$
4	Площадь земельного участка согласно сведениям Единого государственного реестра недвижимости ($P_{\text{кад}}$), м ²	600
5	Оценка расхождения P и $P_{\text{кад}}$ ($P - P_{\text{кад}}$), м ²	28

КАРТА-ПЛАН ТЕРРИТОРИИ
Сведения об уточняемых земельных участках

1	2	3
6	Предельный минимальный и максимальный размеры земельного участка (Р _{мин} и Р _{макс}), м ²	—
7	Кадастровый или иной номер (обозначение) здания, сооружения, объекта незавершенного строительства, расположенного на земельном участке	—
8	Иные сведения	—

1. Сведения о характерных точках границы уточняемого земельного участка с кадастровым номером 74:08:4701027:173
Зона № 2

Обозначение характерных точек границ	Существующие координаты, м		Уточненные координаты, м		Метод определения координат	Средняя квадратическая погрешность определения координат характерной точки (M _t), м	Формулы, примененные для расчета средней квадратической погрешности определения координат характерной точки (M _t), м
	X	Y	X	Y			
1	2	3	4	5	6	7	8
253	—	—	370800,26	2272913,64	—	0,10	—
249	—	—	370800,15	2272930,99	—	0,10	—
252	—	—	370765,36	2272931,07	—	0,10	—
n1Y	—	—	370766,02	2272913,91	Метод спутниковых геодезических измерений (определений)	0,10	M _t = 0,1 м
253	—	—	370800,26	2272913,64	—	0,10	—

2. Сведения о частях границ уточняемого земельного участка с кадастровым номером 74:08:4701027:173

Обозначение части границ		Горизонтальное проложение (S), м	Описание прохождения части границ	Отметка о наличии земельного спора о местоположении границ земельного участка
от т.	до т.			
1	2	3	4	5
253	249	17,35	—	—
249	252	34,79	—	—
252	n1Y	17,17	—	—
n1Y	253	34,24	—	—

КАРТА-ПЛАН ТЕРРИТОРИИ**Сведения об уточняемых земельных участках**

н2У	—	—	370753,47	2272872,32	Метод спутниковых геодезических измерений (определений)	0,10	Mt = 0,1 м
н3У	—	—	370755,68	2272872,42	Метод спутниковых геодезических измерений (определений)	0,10	Mt = 0,1 м
268	—	—	370756,03	2272891,21	—	0,10	—
269	—	—	370725,23	2272890,12	—	0,10	—
н176У	—	—	370720,00	2272870,75	Метод спутниковых геодезических измерений (определений)	0,10	Mt = 0,1 м
н2У	—	—	370753,47	2272872,32	Метод спутниковых геодезических измерений (определений)	0,10	Mt = 0,1 м

2. Сведения о частях границ уточняемого земельного участка с кадастровым номером 74:08:4701027:174

Обозначение части границ		Горизонтальное проложение (S), м	Описание прохождения части границ	Отметка о наличии земельного спора о местоположении границ земельного участка
от т.	до т.			
1	2	3	4	5
н2У	н3У	2,21	—	—
н3У	268	18,79	—	—
268	269	30,82	—	—
269	н176У	20,06	—	—
н176У	н2У	33,51	—	—

3. Общие сведения об уточняемом земельном участке с кадастровым номером 74:08:4701027:174

№ п/п	Наименование характеристик земельного участка	Значение характеристики
1	2	3
1	Адрес земельного участка	—

КАРТА-ПЛАН ТЕРРИТОРИИ**Сведения об уточняемых земельных участках**

1	2	3
	Местоположение земельного участка (при отсутствии присвоенного адреса)	Местоположение установлено относительно ориентира, расположенного в границах участка. Почтовый адрес ориентира: обл. Челябинская, р-н Карталинский, г. Карталы, садоводческое общество "Локомотив", кв-л 1.
	Дополнительные сведения о местоположении земельного участка	садоводческое общество "Локомотив", кв-л 1
2	Площадь земельного участка \pm величина погрешности определения площади ($P \pm \Delta P$), м ²	630 \pm 9
3	Формула, примененная для расчета предельной допустимой погрешности определения площади земельного участка (ΔP), м ²	$\Delta P = 3,5 \cdot M_t \cdot \sqrt{P_{\text{Док}}} = 3,5 \cdot 0,10 \cdot \sqrt{600} = 9$
4	Площадь земельного участка согласно сведениям Единого государственного реестра недвижимости ($P_{\text{кад}}$), м ²	600
5	Оценка расхождения P и $P_{\text{кад}}$ ($P - P_{\text{кад}}$), м ²	30
6	Предельный минимальный и максимальный размеры земельного участка ($P_{\text{мин}}$ и $P_{\text{макс}}$), м ²	—
7	Кадастровый или иной номер (обозначение) здания, сооружения, объекта незавершенного строительства, расположенного на земельном участке	—
8	Иные сведения	—

1. Сведения о характерных точках границы уточняемого земельного участка с кадастровым номером 74:08:4701027:175**Зона № 2**

Обозначение характерных точек границ	Существующие координаты, м		Уточненные координаты, м		Метод определения координат	Средняя квадратическая погрешность определения координат характерной точки (M_t), м	Формулы, примененные для расчета средней квадратической погрешности определения координат характерной точки (M_t), м
	X	Y	X	Y			
1	2	3	4	5	6	7	8
255	—	—	370800,30	2272896,28	—	0,10	—
253	—	—	370800,26	2272913,64	—	0,10	—
n1Y	—	—	370766,02	2272913,91	Метод спутниковых геодезических	0,10	$M_t = 0,1$ м

КАРТА-ПЛАН ТЕРРИТОРИИ

Сведения об уточняемых земельных участках

					измерений (определений)		
н4У	—	—	370766,37	2272896,17	Метод спутниковых геодезических измерений (определений)	0,10	Mt = 0,1 м
255	—	—	370800,30	2272896,28	—	0,10	—

2. Сведения о частях границ уточняемого земельного участка с кадастровым номером 74:08:4701027:175

Обозначение части границ		Горизонтальное проложение (S), м	Описание прохождения части границ	Отметка о наличии земельного спора о местоположении границ земельного участка
от т.	до т.			
1	2	3	4	5
255	253	17,36	—	—
253	н1У	34,24	—	—
н1У	н4У	17,74	—	—
н4У	255	33,93	—	—

3. Общие сведения об уточняемом земельном участке с кадастровым номером 74:08:4701027:175

№ п/п	Наименование характеристик земельного участка	Значение характеристики
1	2	3
1	Адрес земельного участка	—
	Местоположение земельного участка (при отсутствии присвоенного адреса)	Местоположение установлено относительно ориентира, расположенного в границах участка. Почтовый адрес ориентира: обл. Челябинская, р-н Карталинский, г. Карталы, садоводческое общество "Локомотив", кв-л 1, участок 11.
	Дополнительные сведения о местоположении земельного участка	садоводческое общество "Локомотив", кв-л 1, участок 11
2	Площадь земельного участка ± величина погрешности определения площади (P ± ΔP), м ²	598±9
3	Формула, примененная для расчета предельной допустимой погрешности определения площади земельного участка (ΔP), м ²	$\Delta P = 3,5 \cdot M_t \cdot \sqrt{P_{\text{док}}} = 3,5 \cdot 0,10 \cdot \sqrt{600} = 9$
4	Площадь земельного участка согласно сведениям Единого государственного реестра недвижимости (P _{кад}), м ²	600
5	Оценка расхождения P и P _{кад} (P – P _{кад}), м ²	-2

КАРТА-ПЛАН ТЕРРИТОРИИ**Сведения об уточняемых земельных участках**

1	2	3
6	Предельный минимальный и максимальный размеры земельного участка (Р _{мин} и Р _{макс}), м ²	—
7	Кадастровый или иной номер (обозначение) здания, сооружения, объекта незавершенного строительства, расположенного на земельном участке	—
8	Иные сведения	—

**1. Сведения о характерных точках границы уточняемого земельного участка с кадастровым номером 74:08:4701027:176
Зона № 2**

Обозначение характерных точек границ	Существующие координаты, м		Уточненные координаты, м		Метод определения координат	Средняя квадратическа я погрешность определения координат характерной точки (M _t), м	Формулы, примененные для расчета средней квадратической погрешности определения координат характерной точки (M _t), м
	X	Y	X	Y			
1	2	3	4	5	6	7	8
н7У	—	—	370753,24	2272852,16	Метод спутниковых геодезических измерений (определений)	0,10	M _t = 0,1 м
н2У	—	—	370753,47	2272872,32	Метод спутниковых геодезических измерений (определений)	0,10	M _t = 0,1 м
н176У	—	—	370720,00	2272870,75	Метод спутниковых геодезических измерений (определений)	0,10	M _t = 0,1 м
н162У	—	—	370721,20	2272851,50	Метод спутниковых геодезических измерений (определений)	0,10	M _t = 0,1 м

КАРТА-ПЛАН ТЕРРИТОРИИ

Сведения об уточняемых земельных участках

н7У	—	—	370753,24	2272852,16	Метод спутниковых геодезических измерений (определений)	0,10	Mt = 0,1 м
-----	---	---	-----------	------------	---	------	------------

2. Сведения о частях границ уточняемого земельного участка с кадастровым номером 74:08:4701027:176

Обозначение части границ		Горизонтальное проложение (S), м	Описание прохождения части границ	Отметка о наличии земельного спора о местоположении границ земельного участка
от т.	до т.			
1	2	3	4	5
н7У	н2У	20,16	—	—
н2У	н176У	33,51	—	—
н176У	н162У	19,29	—	—
н162У	н7У	32,05	—	—

3. Общие сведения об уточняемом земельном участке с кадастровым номером 74:08:4701027:176

№ п/п	Наименование характеристик земельного участка	Значение характеристики
1	2	3
1	Адрес земельного участка	—
	Местоположение земельного участка (при отсутствии присвоенного адреса)	Местоположение установлено относительно ориентира, расположенного в границах участка. Почтовый адрес ориентира: обл. Челябинская, р-н Карталинский, г. Карталы, садоводческое общество "Локомотив", кв-л 1, участок 12.
	Дополнительные сведения о местоположении земельного участка	садоводческое общество "Локомотив", кв-л 1, участок 12
2	Площадь земельного участка ± величина погрешности определения площади (P ± ΔP), м ²	646±9
3	Формула, примененная для расчета предельной допустимой погрешности определения площади земельного участка (ΔP), м ²	$\Delta P = 3,5 \cdot M_t \cdot \sqrt{P_{\text{док}}} = 3,5 \cdot 0,10 \cdot \sqrt{640} = 9$
4	Площадь земельного участка согласно сведениям Единого государственного реестра недвижимости (P _{кад}), м ²	640
5	Оценка расхождения P и P _{кад} (P – P _{кад}), м ²	6
6	Предельный минимальный и максимальный размеры земельного участка (P _{мин} и P _{макс}), м ²	—
7	Кадастровый или иной номер (обозначение) здания, сооружения, объекта незавершенного строительства, расположенного на земельном участке	—

КАРТА-ПЛАН ТЕРРИТОРИИ
Сведения об уточняемых земельных участках

1	2	3
8	Иные сведения	—

1. Сведения о характерных точках границы уточняемого земельного участка с кадастровым номером 74:08:4701027:177
Зона № 2

Обозначение характерных точек границ	Существующие координаты, м		Уточненные координаты, м		Метод определения координат	Средняя квадратическа я погрешность определения координат характерной точки (M _t), м	Формулы, примененные для расчета средней квадратической погрешности определения координат характерной точки (M _t), м
	X	Y	X	Y			
1	2	3	4	5	6	7	8
257	—	—	370799,27	2272878,21	—	0,10	—
255	—	—	370800,30	2272896,28	—	0,10	—
н4У	—	—	370766,37	2272896,17	Метод спутниковых геодезических измерений (определений)	0,10	M _t = 0,1 м
н5У	—	—	370766,25	2272877,88	Метод спутниковых геодезических измерений (определений)	0,10	M _t = 0,1 м
257	—	—	370799,27	2272878,21	—	0,10	—

2. Сведения о частях границ уточняемого земельного участка с кадастровым номером 74:08:4701027:177

Обозначение части границ		Горизонтальное проложение (S), м	Описание прохождения части границ	Отметка о наличии земельного спора о местоположении границ земельного участка
от т.	до т.			
1	2	3	4	5
257	255	18,10	—	—
255	н4У	33,93	—	—
н4У	н5У	18,29	—	—
н5У	257	33,02	—	—

КАРТА-ПЛАН ТЕРРИТОРИИ
Сведения об уточняемых земельных участках

3. Общие сведения об уточняемом земельном участке с кадастровым номером 74:08:4701027:177

№ п/п	Наименование характеристик земельного участка	Значение характеристики
1	2	3
1	Адрес земельного участка	—
	Местоположение земельного участка (при отсутствии присвоенного адреса)	Местоположение установлено относительно ориентира, расположенного в границах участка. Почтовый адрес ориентира: обл. Челябинская, р-н Карталинский, г. Карталы, садоводческое общество "Локомотив", кв-л 1, участок 13.
	Дополнительные сведения о местоположении земельного участка	садоводческое общество "Локомотив", кв-л 1, участок 13
2	Площадь земельного участка ± величина погрешности определения площади ($P \pm \Delta P$), м ²	608±9
3	Формула, примененная для расчета предельной допустимой погрешности определения площади земельного участка (ΔP), м ²	$\Delta P = 3,5 \cdot M_t \cdot \sqrt{P_{\text{Док}}} = 3,5 \cdot 0,10 \cdot \sqrt{600} = 9$
4	Площадь земельного участка согласно сведениям Единого государственного реестра недвижимости ($P_{\text{кад}}$), м ²	600
5	Оценка расхождения P и $P_{\text{кад}}$ ($P - P_{\text{кад}}$), м ²	8
6	Предельный минимальный и максимальный размеры земельного участка ($P_{\text{мин}}$ и $P_{\text{макс}}$), м ²	—
7	Кадастровый или иной номер (обозначение) здания, сооружения, объекта незавершенного строительства, расположенного на земельном участке	—
8	Иные сведения	—

1. Сведения о характерных точках границы уточняемого земельного участка с кадастровым номером 74:08:4701027:178
Зона № 2

Обозначение характерных точек границ	Существующие координаты, м		Уточненные координаты, м		Метод определения координат	Средняя квадратическая погрешность определения координат характерной точки (M_t), м	Формулы, примененные для расчета средней квадратической погрешности определения координат характерной точки (M_t), м
	X	Y	X	Y			
1	2	3	4	5	6	7	8

КАРТА-ПЛАН ТЕРРИТОРИИ**Сведения об уточняемых земельных участках**

н9У	—	—	370752,70	2272832,42	Метод спутниковых геодезических измерений (определений)	0,10	Mt = 0,1 м
н6У	—	—	370753,25	2272832,53	Метод спутниковых геодезических измерений (определений)	0,10	Mt = 0,1 м
н7У	—	—	370753,24	2272852,16	Метод спутниковых геодезических измерений (определений)	0,10	Mt = 0,1 м
н162У	—	—	370721,20	2272851,50	Метод спутниковых геодезических измерений (определений)	0,10	Mt = 0,1 м
н160У	—	—	370717,30	2272831,29	Метод спутниковых геодезических измерений (определений)	0,10	Mt = 0,1 м
н9У	—	—	370752,70	2272832,42	Метод спутниковых геодезических измерений (определений)	0,10	Mt = 0,1 м

2. Сведения о частях границ уточняемого земельного участка с кадастровым номером 74:08:4701027:178

Обозначение части границ		Горизонтальное проложение (S), м	Описание прохождения части границ	Отметка о наличии земельного спора о местоположении границ земельного участка
от т.	до т.			
1	2	3	4	5
н9У	н6У	0,56	—	—
н6У	н7У	19,63	—	—
н7У	н162У	32,05	—	—
н162У	н160У	20,58	—	—
н160У	н9У	35,42	—	—

КАРТА-ПЛАН ТЕРРИТОРИИ

Сведения об уточняемых земельных участках

н96У	—	—	370754,91	2272810,34	Метод спутниковых геодезических измерений (определений)	0,10	Mt = 0,1 м
н8У	—	—	370754,84	2272831,18	Метод спутниковых геодезических измерений (определений)	0,10	Mt = 0,1 м
н9У	—	—	370752,70	2272832,42	Метод спутниковых геодезических измерений (определений)	0,10	Mt = 0,1 м
н160У	—	—	370717,30	2272831,29	Метод спутниковых геодезических измерений (определений)	0,10	Mt = 0,1 м
н161У	—	—	370714,17	2272811,59	Метод спутниковых геодезических измерений (определений)	0,10	Mt = 0,1 м
н96У	—	—	370754,91	2272810,34	Метод спутниковых геодезических измерений (определений)	0,10	Mt = 0,1 м

2. Сведения о частях границ уточняемого земельного участка с кадастровым номером 74:08:4701027:180

Обозначение части границ		Горизонтальное проложение (S), м	Описание прохождения части границ	Отметка о наличии земельного спора о местоположении границ земельного участка
от т.	до т.			
1	2	3	4	5
н96У	н8У	20,84	—	—
н8У	н9У	2,47	—	—
н9У	н160У	35,42	—	—
н160У	н161У	19,95	—	—
н161У	н96У	40,76	—	—

КАРТА-ПЛАН ТЕРРИТОРИИ**Сведения об уточняемых земельных участках**

н15У	—	—	370801,67	2272834,76	Метод спутниковых геодезических измерений (определений)	0,10	Mt = 0,1 м
73	—	—	370801,70	2272841,51	—	0,10	—
187	—	—	370799,64	2272841,55	—	0,10	—
188	—	—	370798,89	2272857,39	—	0,10	—
189	—	—	370768,50	2272857,04	—	0,10	—
н17У	—	—	370768,94	2272834,99	Метод спутниковых геодезических измерений (определений)	0,10	Mt = 0,1 м
н16У	—	—	370770,03	2272834,99	Метод спутниковых геодезических измерений (определений)	0,10	Mt = 0,1 м
н18У	—	—	370791,10	2272834,84	Метод спутниковых геодезических измерений (определений)	0,10	Mt = 0,1 м
н15У	—	—	370801,67	2272834,76	Метод спутниковых геодезических измерений (определений)	0,10	Mt = 0,1 м

2. Сведения о частях границ уточняемого земельного участка с кадастровым номером 74:08:4701027:181

Обозначение части границ		Горизонтальное проложение (S), м	Описание прохождения части границ	Отметка о наличии земельного спора о местоположении границ земельного участка
от т.	до т.			
1	2	3	4	5
н15У	73	6,75	—	—
73	187	2,06	—	—
187	188	15,86	—	—
188	189	30,39	—	—

КАРТА-ПЛАН ТЕРРИТОРИИ
Сведения об уточняемых земельных участках

189	н17У	22,05	—	—
н17У	н16У	1,09	—	—
н16У	н18У	21,07	—	—
н18У	н15У	10,57	—	—

3. Общие сведения об уточняемом земельном участке с кадастровым номером 74:08:4701027:181

№ п/п	Наименование характеристик земельного участка	Значение характеристики
1	2	3
	Адрес земельного участка	—
1	Местоположение земельного участка (при отсутствии присвоенного адреса)	Местоположение установлено относительно ориентира, расположенного в границах участка. Почтовый адрес ориентира: обл. Челябинская, р-н Карталинский, г. Карталы, садоводческое общество "Локомотив", кв-л 1, участок 17.
	Дополнительные сведения о местоположении земельного участка	садоводческое общество "Локомотив", кв-л 1, участок 17
2	Площадь земельного участка ± величина погрешности определения площади ($P \pm \Delta P$), м ²	698±9
3	Формула, примененная для расчета предельной допустимой погрешности определения площади земельного участка (ΔP), м ²	$\Delta P = 3,5 \cdot M_t \cdot \sqrt{P_{\text{Док}}} = 3,5 \cdot 0,10 \cdot \sqrt{600} = 9$
4	Площадь земельного участка согласно сведениям Единого государственного реестра недвижимости ($P_{\text{кад}}$), м ²	600
5	Оценка расхождения P и $P_{\text{кад}}$ ($P - P_{\text{кад}}$), м ²	98
6	Предельный минимальный и максимальный размеры земельного участка ($P_{\text{мин}}$ и $P_{\text{макс}}$), м ²	—
7	Кадастровый или иной номер (обозначение) здания, сооружения, объекта незавершенного строительства, расположенного на земельном участке	—
8	Иные сведения	—

КАРТА-ПЛАН ТЕРРИТОРИИ
Сведения об уточняемых земельных участках

1. Сведения о характерных точках границы уточняемого земельного участка с кадастровым номером 74:08:4701027:182
Зона № 2

Обозначение характерных точек границ	Существующие координаты, м		Уточненные координаты, м		Метод определения координат	Средняя квадратическа я погрешность определения координат характерной точки (M_t), м	Формулы, примененные для расчета средней квадратической погрешности определения координат характерной точки (M_t), м
	X	Y	X	Y			
1	2	3	4	5	6	7	8
н102У	—	—	370755,42	2272791,88	Метод спутниковых геодезических измерений (определений)	0,10	$M_t = 0,1$ м
н114У	—	—	370761,04	2272791,99	Метод спутниковых геодезических измерений (определений)	0,10	$M_t = 0,1$ м
н115У	—	—	370760,96	2272800,24	Метод спутниковых геодезических измерений (определений)	0,10	$M_t = 0,1$ м
н116У	—	—	370755,19	2272800,09	Метод спутниковых геодезических измерений (определений)	0,10	$M_t = 0,1$ м
н96У	—	—	370754,91	2272810,34	Метод спутниковых геодезических измерений (определений)	0,10	$M_t = 0,1$ м
н161У	—	—	370714,17	2272811,59	Метод спутниковых геодезических	0,10	$M_t = 0,1$ м

КАРТА-ПЛАН ТЕРРИТОРИИ
Сведения об уточняемых земельных участках

					измерений (определений)		
н169У	—	—	370713,63	2272792,34	Метод спутниковых геодезических измерений (определений)	0,10	Mt = 0,1 м
н103У	—	—	370755,46	2272792,88	Метод спутниковых геодезических измерений (определений)	0,10	Mt = 0,1 м
н102У	—	—	370755,42	2272791,88	Метод спутниковых геодезических измерений (определений)	0,10	Mt = 0,1 м

2. Сведения о частях границ уточняемого земельного участка с кадастровым номером 74:08:4701027:182

Обозначение части границ		Горизонтальное проложение (S), м	Описание прохождения части границ	Отметка о наличии земельного спора о местоположении границ земельного участка
от т.	до т.			
1	2	3	4	5
н102У	н114У	5,62	—	—
н114У	н115У	8,25	—	—
н115У	н116У	5,77	—	—
н116У	н96У	10,25	—	—
н96У	н161У	40,76	—	—
н161У	н169У	19,26	—	—
н169У	н103У	41,83	—	—
н103У	н102У	1,00	—	—

3. Общие сведения об уточняемом земельном участке с кадастровым номером 74:08:4701027:182

№ п/п	Наименование характеристик земельного участка	Значение характеристики
1	2	3
1	Адрес земельного участка	—
1	Местоположение земельного участка (при отсутствии присвоенного адреса)	Местоположение установлено относительно ориентира, расположенного в границах участка. Почтовый адрес ориентира: обл.

КАРТА-ПЛАН ТЕРРИТОРИИ**Сведения об уточняемых земельных участках**

1	2	3
		Челябинская, р-н Карталинский, г. Карталы, садоводческое общество "Локомотив", кв-л 1, участок 18.
	Дополнительные сведения о местоположении земельного участка	садоводческое общество "Локомотив", кв-л 1, участок 18
2	Площадь земельного участка ± величина погрешности определения площади ($P \pm \Delta P$), м ²	804±9
3	Формула, примененная для расчета предельной допустимой погрешности определения площади земельного участка (ΔP), м ²	$\Delta P = 3,5 \cdot M_t \cdot \sqrt{P_{\text{док}}} = 3,5 \cdot 0,10 \cdot \sqrt{640} = 9$
4	Площадь земельного участка согласно сведениям Единого государственного реестра недвижимости ($P_{\text{кад}}$), м ²	640
5	Оценка расхождения P и $P_{\text{кад}}$ ($P - P_{\text{кад}}$), м ²	164
6	Предельный минимальный и максимальный размеры земельного участка ($P_{\text{мин}}$ и $P_{\text{макс}}$), м ²	—
7	Кадастровый или иной номер (обозначение) здания, сооружения, объекта незавершенного строительства, расположенного на земельном участке	—
8	Иные сведения	—

1. Сведения о характерных точках границы уточняемого земельного участка с кадастровым номером 74:08:4701027:183**Зона № 2**

Обозначение характерных точек границ	Существующие координаты, м		Уточненные координаты, м		Метод определения координат	Средняя квадратическая погрешность определения координат характерной точки (M_t), м	Формулы, примененные для расчета средней квадратической погрешности определения координат характерной точки (M_t), м
	X	Y	X	Y			
1	2	3	4	5	6	7	8
74	—	—	370801,59	2272814,49	—	0,10	—
n15У	—	—	370801,67	2272834,76	Метод спутниковых геодезических измерений (определений)	0,10	$M_t = 0,1$ м

КАРТА-ПЛАН ТЕРРИТОРИИ

Сведения об уточняемых земельных участках

н16У	—	—	370770,03	2272834,99	Метод спутниковых геодезических измерений (определений)	0,10	Mt = 0,1 м
184	—	—	370769,64	2272814,46	—	0,10	—
74	—	—	370801,59	2272814,49	—	0,10	—

2. Сведения о частях границ уточняемого земельного участка с кадастровым номером 74:08:4701027:183

Обозначение части границ		Горизонтальное проложение (S), м	Описание прохождения части границ	Отметка о наличии земельного спора о местоположении границ земельного участка
от т.	до т.			
1	2	3	4	5
74	н15У	20,27	—	—
н15У	н16У	31,64	—	—
н16У	184	20,53	—	—
184	74	31,95	—	—

3. Общие сведения об уточняемом земельном участке с кадастровым номером 74:08:4701027:183

№ п/п	Наименование характеристик земельного участка	Значение характеристики
1	2	3
1	Адрес земельного участка	—
	Местоположение земельного участка (при отсутствии присвоенного адреса)	Местоположение установлено относительно ориентира, расположенного в границах участка. Почтовый адрес ориентира: обл. Челябинская, р-н Карталинский, г. Карталы, садоводческое общество "Локомотив", кв-л 1, участок 19.
	Дополнительные сведения о местоположении земельного участка	садоводческое общество "Локомотив", кв-л 1, участок 19
2	Площадь земельного участка ± величина погрешности определения площади (P ± ΔP), м ²	649±8
3	Формула, примененная для расчета предельной допустимой погрешности определения площади земельного участка (ΔP), м ²	$\Delta P = 3,5 \cdot M_t \cdot \sqrt{P_{\text{док}}} = 3,5 \cdot 0,10 \cdot \sqrt{500} = 8$
4	Площадь земельного участка согласно сведениям Единого государственного реестра недвижимости (P _{кад}), м ²	500
5	Оценка расхождения P и P _{кад} (P – P _{кад}), м ²	149
6	Предельный минимальный и максимальный размеры земельного участка (P _{мин} и P _{макс}), м ²	—

КАРТА-ПЛАН ТЕРРИТОРИИ**Сведения об уточняемых земельных участках**

1	2	3
7	Кадастровый или иной номер (обозначение) здания, сооружения, объекта незавершенного строительства, расположенного на земельном участке	—
8	Иные сведения	—

**1. Сведения о характерных точках границы уточняемого земельного участка с кадастровым номером 74:08:4701027:184
Зона № 2**

Обозначение характерных точек границ	Существующие координаты, м		Уточненные координаты, м		Метод определения координат	Средняя квадратическа я погрешность определения координат характерной точки (M _t), м	Формулы, примененные для расчета средней квадратической погрешности определения координат характерной точки (M _t), м
	X	Y	X	Y			
1	2	3	4	5	6	7	8
н129У	—	—	370709,50	2272570,97	Метод спутниковых геодезических измерений (определений)	0,10	M _t = 0,1 м
н130У	—	—	370719,15	2272573,34	Метод спутниковых геодезических измерений (определений)	0,10	M _t = 0,1 м
н131У	—	—	370719,85	2272583,37	Метод спутниковых геодезических измерений (определений)	0,10	M _t = 0,1 м
н132У	—	—	370714,38	2272584,22	Метод спутниковых геодезических измерений (определений)	0,10	M _t = 0,1 м
347	—	—	370692,26	2272591,72	—	0,10	—
346	—	—	370691,20	2272577,29	—	0,10	—
345	—	—	370691,10	2272567,89	—	0,10	—

КАРТА-ПЛАН ТЕРРИТОРИИ

Сведения об уточняемых земельных участках

н129У	—	—	370709,50	2272570,97	Метод спутниковых геодезических измерений (определений)	0,10	Mt = 0,1 м
-------	---	---	-----------	------------	---	------	------------

2. Сведения о частях границ уточняемого земельного участка с кадастровым номером 74:08:4701027:184

Обозначение части границ		Горизонтальное проложение (S), м	Описание прохождения части границ	Отметка о наличии земельного спора о местоположении границ земельного участка
от т.	до т.			
1	2	3	4	5
н129У	н130У	9,94	—	—
н130У	н131У	10,05	—	—
н131У	н132У	5,54	—	—
н132У	347	23,36	—	—
347	346	14,47	—	—
346	345	9,40	—	—
345	н129У	18,66	—	—

3. Общие сведения об уточняемом земельном участке с кадастровым номером 74:08:4701027:184

№ п/п	Наименование характеристик земельного участка	Значение характеристики
1	2	3
1	Адрес земельного участка	—
	Местоположение земельного участка (при отсутствии присвоенного адреса)	Местоположение установлено относительно ориентира, расположенного в границах участка. Почтовый адрес ориентира: обл. Челябинская, р-н Карталинский, г. Карталы, садоводческое общество "Локомотив", кв-л 1, участок 20.
	Дополнительные сведения о местоположении земельного участка	садоводческое общество "Локомотив", кв-л 1, участок 20
2	Площадь земельного участка ± величина погрешности определения площади (P ± ΔP), м ²	472±7
3	Формула, примененная для расчета предельной допустимой погрешности определения площади земельного участка (ΔP), м ²	$\Delta P = 3,5 \cdot M_t \cdot \sqrt{P_{\text{док}}} = 3,5 \cdot 0,10 \cdot \sqrt{400} = 7$
4	Площадь земельного участка согласно сведениям Единого государственного реестра недвижимости (P _{кад}), м ²	400
5	Оценка расхождения P и P _{кад} (P – P _{кад}), м ²	72

КАРТА-ПЛАН ТЕРРИТОРИИ**Сведения об уточняемых земельных участках**

1	2	3
6	Предельный минимальный и максимальный размеры земельного участка (Р _{мин} и Р _{макс}), м ²	—
7	Кадастровый или иной номер (обозначение) здания, сооружения, объекта незавершенного строительства, расположенного на земельном участке	—
8	Иные сведения	—

**1. Сведения о характерных точках границы уточняемого земельного участка с кадастровым номером 74:08:4701027:185
Зона № 2**

Обозначение характерных точек границ	Существующие координаты, м		Уточненные координаты, м		Метод определения координат	Средняя квадратическа я погрешность определения координат характерной точки (M _t), м	Формулы, примененные для расчета средней квадратической погрешности определения координат характерной точки (M _t), м
	X	Y	X	Y			
1	2	3	4	5	6	7	8
н131У	—	—	370719,85	2272583,37	Метод спутниковых геодезических измерений (определений)	0,10	M _t = 0,1 м
н133У	—	—	370721,78	2272604,60	Метод спутниковых геодезических измерений (определений)	0,10	M _t = 0,1 м
н134У	—	—	370692,85	2272613,85	Метод спутниковых геодезических измерений (определений)	0,10	M _t = 0,1 м
н117У	—	—	370692,56	2272603,82	Метод спутниковых геодезических измерений (определений)	0,10	M _t = 0,1 м
347	—	—	370692,26	2272591,72	—	0,10	—

КАРТА-ПЛАН ТЕРРИТОРИИ

Сведения об уточняемых земельных участках

н132У	—	—	370714,38	2272584,22	Метод спутниковых геодезических измерений (определений)	0,10	Mt = 0,1 м
н131У	—	—	370719,85	2272583,37	Метод спутниковых геодезических измерений (определений)	0,10	Mt = 0,1 м

2. Сведения о частях границ уточняемого земельного участка с кадастровым номером 74:08:4701027:185

Обозначение части границ		Горизонтальное проложение (S), м	Описание прохождения части границ	Отметка о наличии земельного спора о местоположении границ земельного участка
от т.	до т.			
1	2	3	4	5
н131У	н133У	21,32	—	—
н133У	н134У	30,37	—	—
н134У	н117У	10,03	—	—
н117У	347	12,10	—	—
347	н132У	23,36	—	—
н132У	н131У	5,54	—	—

3. Общие сведения об уточняемом земельном участке с кадастровым номером 74:08:4701027:185

№ п/п	Наименование характеристик земельного участка	Значение характеристики
1	2	3
1	Адрес земельного участка	—
	Местоположение земельного участка (при отсутствии присвоенного адреса)	Местоположение установлено относительно ориентира, расположенного в границах участка. Почтовый адрес ориентира: обл. Челябинская, р-н Карталинский, г. Карталы, садоводческое общество "Локомотив", кв-л 1, участок 21.
	Дополнительные сведения о местоположении земельного участка	садоводческое общество "Локомотив", кв-л 1, участок 21
2	Площадь земельного участка ± величина погрешности определения площади (P ± ΔP), м ²	635±9
3	Формула, примененная для расчета предельной допустимой погрешности определения площади земельного участка (ΔP), м ²	$\Delta P = 3,5 \cdot M_t \cdot \sqrt{P_{\text{док}}} = 3,5 \cdot 0,10 \cdot \sqrt{600} = 9$

КАРТА-ПЛАН ТЕРРИТОРИИ
Сведения об уточняемых земельных участках

1	2	3
4	Площадь земельного участка согласно сведениям Единого государственного реестра недвижимости (Ркад), м ²	600
5	Оценка расхождения Р и Ркад (Р – Ркад), м ²	35
6	Предельный минимальный и максимальный размеры земельного участка (Рмин и Рмакс), м ²	—
7	Кадастровый или иной номер (обозначение) здания, сооружения, объекта незавершенного строительства, расположенного на земельном участке	—
8	Иные сведения	—

1. Сведения о характерных точках границы уточняемого земельного участка с кадастровым номером 74:08:4701027:186
Зона № 2

Обозначение характерных точек границ	Существующие координаты, м		Уточненные координаты, м		Метод определения координат	Средняя квадратическа я погрешность определения координат характерной точки (M _t), м	Формулы, примененные для расчета средней квадратической погрешности определения координат характерной точки (M _t), м
	X	Y	X	Y			
1	2	3	4	5	6	7	8
н133У	—	—	370721,78	2272604,60	Метод спутниковых геодезических измерений (определений)	0,10	M _t = 0,1 м
н125У	—	—	370725,38	2272626,77	Метод спутниковых геодезических измерений (определений)	0,10	M _t = 0,1 м
356	—	—	370695,05	2272635,08	—	0,10	—
353	—	—	370692,88	2272614,59	—	0,10	—
н134У	—	—	370692,85	2272613,85	Метод спутниковых геодезических	0,10	M _t = 0,1 м

КАРТА-ПЛАН ТЕРРИТОРИИ

Сведения об уточняемых земельных участках

н133У	—	—	370721,78	2272604,60	измерений (определений) Метод спутниковых геодезических измерений (определений)	0,10	Mt = 0,1 м
-------	---	---	-----------	------------	--	------	------------

2. Сведения о частях границ уточняемого земельного участка с кадастровым номером 74:08:4701027:186

Обозначение части границ		Горизонтальное проложение (S), м	Описание прохождения части границ	Отметка о наличии земельного спора о местоположении границ земельного участка
от т.	до т.			
1	2	3	4	5
н133У	н125У	22,46	—	—
н125У	356	31,45	—	—
356	353	20,60	—	—
353	н134У	0,74	—	—
н134У	н133У	30,37	—	—

3. Общие сведения об уточняемом земельном участке с кадастровым номером 74:08:4701027:186

№ п/п	Наименование характеристик земельного участка	Значение характеристики
1	2	3
1	Адрес земельного участка	—
	Местоположение земельного участка (при отсутствии присвоенного адреса)	Местоположение установлено относительно ориентира, расположенного в границах участка. Почтовый адрес ориентира: обл. Челябинская, р-н Карталинский, г. Карталы, садоводческое общество "Локомотив", кв-л 1, участок 22.
	Дополнительные сведения о местоположении земельного участка	садоводческое общество "Локомотив", кв-л 1, участок 22
2	Площадь земельного участка ± величина погрешности определения площади (P ± ΔP), м ²	669±9
3	Формула, примененная для расчета предельной допустимой погрешности определения площади земельного участка (ΔP), м ²	$\Delta P = 3,5 \cdot M_t \cdot \sqrt{P_{\text{док}}} = 3,5 \cdot 0,10 \cdot \sqrt{630} = 9$
4	Площадь земельного участка согласно сведениям Единого государственного реестра недвижимости (P _{кад}), м ²	630
5	Оценка расхождения P и P _{кад} (P – P _{кад}), м ²	39

КАРТА-ПЛАН ТЕРРИТОРИИ**Сведения об уточняемых земельных участках**

1	2	3
6	Предельный минимальный и максимальный размеры земельного участка (Р _{мин} и Р _{макс}), м ²	—
7	Кадастровый или иной номер (обозначение) здания, сооружения, объекта незавершенного строительства, расположенного на земельном участке	—
8	Иные сведения	—

**1. Сведения о характерных точках границы уточняемого земельного участка с кадастровым номером 74:08:4701027:187
Зона № 2**

Обозначение характерных точек границ	Существующие координаты, м		Уточненные координаты, м		Метод определения координат	Средняя квадратическа я погрешность определения координат характерной точки (M _t), м	Формулы, примененные для расчета средней квадратической погрешности определения координат характерной точки (M _t), м
	X	Y	X	Y			
1	2	3	4	5	6	7	8
н24У	—	—	370816,21	2272740,80	Метод спутниковых геодезических измерений (определений)	0,10	M _t = 0,1 м
н25У	—	—	370818,99	2272761,80	Метод спутниковых геодезических измерений (определений)	0,10	M _t = 0,1 м
н26У	—	—	370817,74	2272765,63	Метод спутниковых геодезических измерений (определений)	0,10	M _t = 0,1 м
н27У	—	—	370815,81	2272768,38	Метод спутниковых геодезических измерений (определений)	0,10	M _t = 0,1 м

КАРТА-ПЛАН ТЕРРИТОРИИ**Сведения об уточняемых земельных участках**

н28У	—	—	370813,58	2272770,21	Метод спутниковых геодезических измерений (определений)	0,10	Mt = 0,1 м
н29У	—	—	370799,23	2272771,13	Метод спутниковых геодезических измерений (определений)	0,10	Mt = 0,1 м
н30У	—	—	370799,73	2272763,66	Метод спутниковых геодезических измерений (определений)	0,10	Mt = 0,1 м
н31У	—	—	370799,58	2272753,74	Метод спутниковых геодезических измерений (определений)	0,10	Mt = 0,1 м
н32У	—	—	370798,72	2272741,69	Метод спутниковых геодезических измерений (определений)	0,10	Mt = 0,1 м
н24У	—	—	370816,21	2272740,80	Метод спутниковых геодезических измерений (определений)	0,10	Mt = 0,1 м

2. Сведения о частях границ уточняемого земельного участка с кадастровым номером 74:08:4701027:187

Обозначение части границ		Горизонтальное проложение (S), м	Описание прохождения части границ	Отметка о наличии земельного спора о местоположении границ земельного участка
от т.	до т.			
1	2	3	4	5
н24У	н25У	21,18	—	—
н25У	н26У	4,03	—	—
н26У	н27У	3,36	—	—
н27У	н28У	2,88	—	—
н28У	н29У	14,38	—	—

КАРТА-ПЛАН ТЕРРИТОРИИ
Сведения об уточняемых земельных участках

н29У	н30У	7,49	—	—
н30У	н31У	9,92	—	—
н31У	н32У	12,08	—	—
н32У	н24У	17,51	—	—

3. Общие сведения об уточняемом земельном участке с кадастровым номером 74:08:4701027:187

№ п/п	Наименование характеристик земельного участка	Значение характеристики
1	2	3
	Адрес земельного участка	—
1	Местоположение земельного участка (при отсутствии присвоенного адреса)	Местоположение установлено относительно ориентира, расположенного в границах участка. Почтовый адрес ориентира: обл. Челябинская, р-н Карталинский, г. Карталы, садоводческое общество "Локомотив", кв-л 1, участок 23.
	Дополнительные сведения о местоположении земельного участка	садоводческое общество "Локомотив", кв-л 1, участок 23
2	Площадь земельного участка ± величина погрешности определения площади (P ± ΔP), м ²	530±8
3	Формула, примененная для расчета предельной допустимой погрешности определения площади земельного участка (ΔP), м ²	$\Delta P = 3,5 \cdot M_t \cdot \sqrt{P_{\text{Док}}} = 3,5 \cdot 0,10 \cdot \sqrt{480} = 8$
4	Площадь земельного участка согласно сведениям Единого государственного реестра недвижимости (Pкад), м ²	480
5	Оценка расхождения P и Pкад (P – Pкад), м ²	50
6	Предельный минимальный и максимальный размеры земельного участка (Pмин и Pмакс), м ²	—
7	Кадастровый или иной номер (обозначение) здания, сооружения, объекта незавершенного строительства, расположенного на земельном участке	—
8	Иные сведения	—

КАРТА-ПЛАН ТЕРРИТОРИИ
Сведения об уточняемых земельных участках

1. Сведения о характерных точках границы уточняемого земельного участка с кадастровым номером 74:08:4701027:188
Зона № 2

Обозначение характерных точек границ	Существующие координаты, м		Уточненные координаты, м		Метод определения координат	Средняя квадратическа я погрешность определения координат характерной точки (M _t), м	Формулы, примененные для расчета средней квадратической погрешности определения координат характерной точки (M _t), м
	X	Y	X	Y			
1	2	3	4	5	6	7	8
н125У	—	—	370725,38	2272626,77	Метод спутниковых геодезических измерений (определений)	0,10	Mt = 0,1 м
н126У	—	—	370727,44	2272641,28	Метод спутниковых геодезических измерений (определений)	0,10	Mt = 0,1 м
н127У	—	—	370727,79	2272648,14	Метод спутниковых геодезических измерений (определений)	0,10	Mt = 0,1 м
н128У	—	—	370712,37	2272653,44	Метод спутниковых геодезических измерений (определений)	0,10	Mt = 0,1 м
н121У	—	—	370698,04	2272656,89	Метод спутниковых геодезических измерений (определений)	0,10	Mt = 0,1 м
356	—	—	370695,05	2272635,08	—	0,10	—
н125У	—	—	370725,38	2272626,77	Метод спутниковых геодезических	0,10	Mt = 0,1 м

КАРТА-ПЛАН ТЕРРИТОРИИ**Сведения об уточняемых земельных участках**

					измерений (определений)		
--	--	--	--	--	----------------------------	--	--

2. Сведения о частях границ уточняемого земельного участка с кадастровым номером 74:08:4701027:188

Обозначение части границ		Горизонтальное проложение (S), м	Описание прохождения части границ	Отметка о наличии земельного спора о местоположении границ земельного участка
от т.	до т.			
1	2	3	4	5
н125У	н126У	14,66	—	—
н126У	н127У	6,87	—	—
н127У	н128У	16,31	—	—
н128У	н121У	14,74	—	—
н121У	356	22,01	—	—
356	н125У	31,45	—	—

3. Общие сведения об уточняемом земельном участке с кадастровым номером 74:08:4701027:188

№ п/п	Наименование характеристик земельного участка	Значение характеристики
1	2	3
1	Адрес земельного участка	—
	Местоположение земельного участка (при отсутствии присвоенного адреса)	Местоположение установлено относительно ориентира, расположенного в границах участка. Почтовый адрес ориентира: обл. Челябинская, р-н Карталинский, г. Карталы, садоводческое общество "Локомотив", кв-л 1, участок 24.
	Дополнительные сведения о местоположении земельного участка	садоводческое общество "Локомотив", кв-л 1, участок 24
2	Площадь земельного участка ± величина погрешности определения площади ($P \pm \Delta P$), м ²	687±9
3	Формула, примененная для расчета предельной допустимой погрешности определения площади земельного участка (ΔP), м ²	$\Delta P = 3,5 \cdot M_t \cdot \sqrt{P_{\text{Док}}} = 3,5 \cdot 0,10 \cdot \sqrt{650} = 9$
4	Площадь земельного участка согласно сведениям Единого государственного реестра недвижимости ($P_{\text{кад}}$), м ²	650
5	Оценка расхождения P и $P_{\text{кад}}$ ($P - P_{\text{кад}}$), м ²	37
6	Предельный минимальный и максимальный размеры земельного участка ($P_{\text{мин}}$ и $P_{\text{макс}}$), м ²	—
7	Кадастровый или иной номер (обозначение) здания, сооружения, объекта незавершенного строительства, расположенного на земельном участке	—

КАРТА-ПЛАН ТЕРРИТОРИИ
Сведения об уточняемых земельных участках

1	2				3		
8	Иные сведения				—		
1. Сведения о характерных точках границы уточняемого земельного участка с кадастровым номером 74:08:4701027:189 Зона № 2							
Обозначение характерных точек границ	Существующие координаты, м		Уточненные координаты, м		Метод определения координат	Средняя квадратическа я погрешность определения координат характерной точки (M _t), м	Формулы, примененные для расчета средней квадратической погрешности определения координат характерной точки (M _t), м
	X	Y	X	Y			
1	2	3	4	5	6	7	8
н98У	—	—	370743,14	2272777,66	Метод спутниковых геодезических измерений (определений)	0,10	Mt = 0,1 м
н99У	—	—	370743,84	2272782,58	Метод спутниковых геодезических измерений (определений)	0,10	Mt = 0,1 м
н100У	—	—	370748,26	2272782,31	Метод спутниковых геодезических измерений (определений)	0,10	Mt = 0,1 м
н101У	—	—	370755,15	2272784,44	Метод спутниковых геодезических измерений (определений)	0,10	Mt = 0,1 м
н102У	—	—	370755,42	2272791,88	Метод спутниковых геодезических измерений (определений)	0,10	Mt = 0,1 м

КАРТА-ПЛАН ТЕРРИТОРИИ
Сведения об уточняемых земельных участках

н103У	—	—	370755,46	2272792,88	Метод спутниковых геодезических измерений (определений)	0,10	Mt = 0,1 м
н169У	—	—	370713,63	2272792,34	Метод спутниковых геодезических измерений (определений)	0,10	Mt = 0,1 м
н163У	—	—	370712,37	2272779,83	Метод спутниковых геодезических измерений (определений)	0,10	Mt = 0,1 м
н97У	—	—	370742,10	2272777,80	Метод спутниковых геодезических измерений (определений)	0,10	Mt = 0,1 м
н98У	—	—	370743,14	2272777,66	Метод спутниковых геодезических измерений (определений)	0,10	Mt = 0,1 м

2. Сведения о частях границ уточняемого земельного участка с кадастровым номером 74:08:4701027:189

Обозначение части границ		Горизонтальное проложение (S), м	Описание прохождения части границ	Отметка о наличии земельного спора о местоположении границ земельного участка
от т.	до т.			
1	2	3	4	5
н98У	н99У	4,97	—	—
н99У	н100У	4,43	—	—
н100У	н101У	7,21	—	—
н101У	н102У	7,44	—	—
н102У	н103У	1,00	—	—
н103У	н169У	41,83	—	—
н169У	н163У	12,57	—	—
н163У	н97У	29,80	—	—

КАРТА-ПЛАН ТЕРРИТОРИИ
Сведения об уточняемых земельных участках

н97У

н98У

1,05

—

—

3. Общие сведения об уточняемом земельном участке с кадастровым номером 74:08:4701027:189

№ п/п	Наименование характеристик земельного участка	Значение характеристики
1	2	3
1	Адрес земельного участка	—
1	Местоположение земельного участка (при отсутствии присвоенного адреса)	Местоположение установлено относительно ориентира, расположенного в границах участка. Почтовый адрес ориентира: обл. Челябинская, р-н Карталинский, г. Карталы, садоводческое общество "Локомотив", кв-л 1, участок 26.
	Дополнительные сведения о местоположении земельного участка	садоводческое общество "Локомотив", кв-л 1, участок 26
2	Площадь земельного участка ± величина погрешности определения площади ($P \pm \Delta P$), м ²	536±9
3	Формула, примененная для расчета предельной допустимой погрешности определения площади земельного участка (ΔP), м ²	$\Delta P = 3,5 \cdot M_t \cdot \sqrt{P_{\text{док}}} = 3,5 \cdot 0,10 \cdot \sqrt{600} = 9$
4	Площадь земельного участка согласно сведениям Единого государственного реестра недвижимости ($P_{\text{кад}}$), м ²	600
5	Оценка расхождения P и $P_{\text{кад}}$ ($P - P_{\text{кад}}$), м ²	-64
6	Предельный минимальный и максимальный размеры земельного участка ($P_{\text{мин}}$ и $P_{\text{макс}}$), м ²	—
7	Кадастровый или иной номер (обозначение) здания, сооружения, объекта незавершенного строительства, расположенного на земельном участке	—
8	Иные сведения	—

1. Сведения о характерных точках границы уточняемого земельного участка с кадастровым номером 74:08:4701027:190

Зона № 2

Обозначение характерных точек границ	Существующие координаты, м		Уточненные координаты, м		Метод определения координат	Средняя квадратическая погрешность определения координат характерной точки (M_t), м	Формулы, примененные для расчета средней квадратической погрешности определения координат характерной точки (M_t), м
	X	Y	X	Y			
1	2	3	4	5	6	7	8

КАРТА-ПЛАН ТЕРРИТОРИИ
Сведения об уточняемых земельных участках

н34У	—	—	370801,06	2272730,87	Метод спутниковых геодезических измерений (определений)	0,10	Mt = 0,1 м
н35У	—	—	370799,52	2272733,81	Метод спутниковых геодезических измерений (определений)	0,10	Mt = 0,1 м
н32У	—	—	370798,72	2272741,69	Метод спутниковых геодезических измерений (определений)	0,10	Mt = 0,1 м
н31У	—	—	370799,58	2272753,74	Метод спутниковых геодезических измерений (определений)	0,10	Mt = 0,1 м
н30У	—	—	370799,73	2272763,66	Метод спутниковых геодезических измерений (определений)	0,10	Mt = 0,1 м
н29У	—	—	370799,23	2272771,13	Метод спутниковых геодезических измерений (определений)	0,10	Mt = 0,1 м
н36У	—	—	370791,60	2272774,95	Метод спутниковых геодезических измерений (определений)	0,10	Mt = 0,1 м
н37У	—	—	370786,53	2272774,95	Метод спутниковых геодезических измерений (определений)	0,10	Mt = 0,1 м

КАРТА-ПЛАН ТЕРРИТОРИИ
Сведения об уточняемых земельных участках

н20У	—	—	370782,15	2272773,86	Метод спутниковых геодезических измерений (определений)	0,10	Mt = 0,1 м
н58У	—	—	370783,36	2272740,43	Метод спутниковых геодезических измерений (определений)	0,10	Mt = 0,1 м
н57У	—	—	370789,45	2272740,69	Метод спутниковых геодезических измерений (определений)	0,10	Mt = 0,1 м
н56У	—	—	370791,95	2272740,82	Метод спутниковых геодезических измерений (определений)	0,10	Mt = 0,1 м
н55У	—	—	370792,50	2272728,86	Метод спутниковых геодезических измерений (определений)	0,10	Mt = 0,1 м
н38У	—	—	370795,30	2272729,94	Метод спутниковых геодезических измерений (определений)	0,10	Mt = 0,1 м
н39У	—	—	370799,04	2272730,83	Метод спутниковых геодезических измерений (определений)	0,10	Mt = 0,1 м
н34У	—	—	370801,06	2272730,87	Метод спутниковых геодезических измерений (определений)	0,10	Mt = 0,1 м

КАРТА-ПЛАН ТЕРРИТОРИИ
Сведения об уточняемых земельных участках

2. Сведения о частях границ уточняемого земельного участка с кадастровым номером 74:08:4701027:190

Обозначение части границ		Горизонтальное проложение (S), м	Описание прохождения части границ	Отметка о наличии земельного спора о местоположении границ земельного участка
от т.	до т.			
1	2	3	4	5
н34У	н35У	3,32	—	—
н35У	н32У	7,92	—	—
н32У	н31У	12,08	—	—
н31У	н30У	9,92	—	—
н30У	н29У	7,49	—	—
н29У	н36У	8,53	—	—
н36У	н37У	5,07	—	—
н37У	н20У	4,51	—	—
н20У	н58У	33,45	—	—
н58У	н57У	6,10	—	—
н57У	н56У	2,50	—	—
н56У	н55У	11,97	—	—
н55У	н38У	3,00	—	—
н38У	н39У	3,84	—	—
н39У	н34У	2,02	—	—

3. Общие сведения об уточняемом земельном участке с кадастровым номером 74:08:4701027:190

№ п/п	Наименование характеристик земельного участка	Значение характеристики
1	2	3
1	Адрес земельного участка	—
	Местоположение земельного участка (при отсутствии присвоенного адреса)	Местоположение установлено относительно ориентира, расположенного в границах участка. Почтовый адрес ориентира: обл. Челябинская, р-н Карталинский, г. Карталы, садоводческое общество "Локомотив", кв-л 1, участок 27.
	Дополнительные сведения о местоположении земельного участка	садоводческое общество "Локомотив", кв-л 1, участок 27
2	Площадь земельного участка ± величина погрешности определения площади ($P \pm \Delta P$), м ²	632±9

КАРТА-ПЛАН ТЕРРИТОРИИ
Сведения об уточняемых земельных участках

1	2	3
3	Формула, примененная для расчета предельной допустимой погрешности определения площади земельного участка (ΔP), м ²	$\Delta P = 3,5 \cdot M_t \cdot \sqrt{P_{\text{Док}}} = 3,5 \cdot 0,10 \cdot \sqrt{640} = 9$
4	Площадь земельного участка согласно сведениям Единого государственного реестра недвижимости ($P_{\text{кад}}$), м ²	640
5	Оценка расхождения P и $P_{\text{кад}}$ ($P - P_{\text{кад}}$), м ²	-8
6	Предельный минимальный и максимальный размеры земельного участка ($P_{\text{мин}}$ и $P_{\text{макс}}$), м ²	—
7	Кадастровый или иной номер (обозначение) здания, сооружения, объекта незавершенного строительства, расположенного на земельном участке	—
8	Иные сведения	—

1. Сведения о характерных точках границы уточняемого земельного участка с кадастровым номером 74:08:4701027:191
Зона № 2

Обозначение характерных точек границ	Существующие координаты, м		Уточненные координаты, м		Метод определения координат	Средняя квадратическа я погрешность определения координат характерной точки (M_t), м	Формулы, примененные для расчета средней квадратической погрешности определения координат характерной точки (M_t), м
	X	Y	X	Y			
1	2	3	4	5	6	7	8
н95У	—	—	370738,68	2272755,33	Метод спутниковых геодезических измерений (определений)	0,10	$M_t = 0,1$ м
н97У	—	—	370742,10	2272777,80	Метод спутниковых геодезических измерений (определений)	0,10	$M_t = 0,1$ м
н163У	—	—	370712,37	2272779,83	Метод спутниковых геодезических измерений (определений)	0,10	$M_t = 0,1$ м

КАРТА-ПЛАН ТЕРРИТОРИИ**Сведения об уточняемых земельных участках**

н164У	—	—	370709,06	2272779,83	Метод спутниковых геодезических измерений (определений)	0,10	Mt = 0,1 м
н165У	—	—	370708,78	2272776,27	Метод спутниковых геодезических измерений (определений)	0,10	Mt = 0,1 м
н166У	—	—	370709,36	2272773,54	Метод спутниковых геодезических измерений (определений)	0,10	Mt = 0,1 м
63	—	—	370707,89	2272757,85	—	0,10	—
н95У	—	—	370738,68	2272755,33	Метод спутниковых геодезических измерений (определений)	0,10	Mt = 0,1 м

2. Сведения о частях границ уточняемого земельного участка с кадастровым номером 74:08:4701027:191

Обозначение части границ		Горизонтальное проложение (S), м	Описание прохождения части границ	Отметка о наличии земельного спора о местоположении границ земельного участка
от т.	до т.			
1	2	3	4	5
н95У	н97У	22,73	—	—
н97У	н163У	29,80	—	—
н163У	н164У	3,31	—	—
н164У	н165У	3,57	—	—
н165У	н166У	2,79	—	—
н166У	63	15,76	—	—
63	н95У	30,89	—	—

3. Общие сведения об уточняемом земельном участке с кадастровым номером 74:08:4701027:191

№ п/п	Наименование характеристик земельного участка	Значение характеристики
1	2	3
1	Адрес земельного участка	—

КАРТА-ПЛАН ТЕРРИТОРИИ**Сведения об уточняемых земельных участках**

1	2	3
	Местоположение земельного участка (при отсутствии присвоенного адреса)	Местоположение установлено относительно ориентира, расположенного в границах участка. Почтовый адрес ориентира: обл. Челябинская, р-н Карталинский, г. Карталы, садоводческое общество "Локомотив", кв-л 1, участок 28.
	Дополнительные сведения о местоположении земельного участка	садоводческое общество "Локомотив", кв-л 1, участок 28
2	Площадь земельного участка \pm величина погрешности определения площади ($P \pm \Delta P$), м ²	712 \pm 8
3	Формула, примененная для расчета предельной допустимой погрешности определения площади земельного участка (ΔP), м ²	$\Delta P = 3,5 \cdot M_t \cdot \sqrt{P_{\text{Док}}} = 3,5 \cdot 0,10 \cdot \sqrt{580} = 8$
4	Площадь земельного участка согласно сведениям Единого государственного реестра недвижимости ($P_{\text{кад}}$), м ²	580
5	Оценка расхождения P и $P_{\text{кад}}$ ($P - P_{\text{кад}}$), м ²	132
6	Предельный минимальный и максимальный размеры земельного участка ($P_{\text{мин}}$ и $P_{\text{макс}}$), м ²	—
7	Кадастровый или иной номер (обозначение) здания, сооружения, объекта незавершенного строительства, расположенного на земельном участке	—
8	Иные сведения	—

1. Сведения о характерных точках границы уточняемого земельного участка с кадастровым номером 74:08:4701027:192**Зона № 2**

Обозначение характерных точек границ	Существующие координаты, м		Уточненные координаты, м		Метод определения координат	Средняя квадратическая погрешность определения координат характерной точки (M_t), м	Формулы, примененные для расчета средней квадратической погрешности определения координат характерной точки (M_t), м
	X	Y	X	Y			
1	2	3	4	5	6	7	8
n51У	—	—	370765,92	2272720,17	Метод спутниковых геодезических измерений (определений)	0,10	$M_t = 0,1$ м

КАРТА-ПЛАН ТЕРРИТОРИИ**Сведения об уточняемых земельных участках**

н107У	—	—	370765,73	2272747,29	Метод спутниковых геодезических измерений (определений)	0,10	Mt = 0,1 м
н111У	—	—	370741,71	2272746,90	Метод спутниковых геодезических измерений (определений)	0,10	Mt = 0,1 м
н52У	—	—	370738,52	2272719,59	Метод спутниковых геодезических измерений (определений)	0,10	Mt = 0,1 м
н51У	—	—	370765,92	2272720,17	Метод спутниковых геодезических измерений (определений)	0,10	Mt = 0,1 м

2. Сведения о частях границ уточняемого земельного участка с кадастровым номером 74:08:4701027:192

Обозначение части границ		Горизонтальное проложение (S), м	Описание прохождения части границ	Отметка о наличии земельного спора о местоположении границ земельного участка
от т.	до т.			
1	2	3	4	5
н51У	н107У	27,12	—	—
н107У	н111У	24,02	—	—
н111У	н52У	27,50	—	—
н52У	н51У	27,41	—	—

3. Общие сведения об уточняемом земельном участке с кадастровым номером 74:08:4701027:192

№ п/п	Наименование характеристик земельного участка	Значение характеристики
1	2	3
	Адрес земельного участка	—
1	Местоположение земельного участка (при отсутствии присвоенного адреса)	Местоположение установлено относительно ориентира, расположенного в границах участка. Почтовый адрес ориентира: обл. Челябинская, р-н Карталинский, г. Карталы, садоводческое общество "Локомотив", кв-л 1, участок 29.

КАРТА-ПЛАН ТЕРРИТОРИИ
Сведения об уточняемых земельных участках

1	2	3
	Дополнительные сведения о местоположении земельного участка	садоводческое общество "Локомотив", кв-л 1, участок 29
2	Площадь земельного участка ± величина погрешности определения площади ($P \pm \Delta P$), м ²	699±10
3	Формула, примененная для расчета предельной допустимой погрешности определения площади земельного участка (ΔP), м ²	$\Delta P = 3,5 \cdot M_t \cdot \sqrt{P_{\text{док}}} = 3,5 \cdot 0,10 \cdot \sqrt{800} = 10$
4	Площадь земельного участка согласно сведениям Единого государственного реестра недвижимости ($P_{\text{кад}}$), м ²	800
5	Оценка расхождения P и $P_{\text{кад}}$ ($P - P_{\text{кад}}$), м ²	-101
6	Предельный минимальный и максимальный размеры земельного участка ($P_{\text{мин}}$ и $P_{\text{макс}}$), м ²	—
7	Кадастровый или иной номер (обозначение) здания, сооружения, объекта незавершенного строительства, расположенного на земельном участке	—
8	Иные сведения	—

1. Сведения о характерных точках границы уточняемого земельного участка с кадастровым номером 74:08:4701027:193
Зона № 2

Обозначение характерных точек границ	Существующие координаты, м		Уточненные координаты, м		Метод определения координат	Средняя квадратическа я погрешность определения координат характерной точки (M_t), м	Формулы, примененные для расчета средней квадратической погрешности определения координат характерной точки (M_t), м
	X	Y	X	Y			
1	2	3	4	5	6	7	8
н93У	—	—	370737,00	2272731,31	Метод спутниковых геодезических измерений (определений)	0,10	$M_t = 0,1$ м
н95У	—	—	370738,68	2272755,33	Метод спутниковых геодезических измерений (определений)	0,10	$M_t = 0,1$ м

КАРТА-ПЛАН ТЕРРИТОРИИ

Сведения об уточняемых земельных участках

63	—	—	370707,89	2272757,85	—	0,10	—
61	—	—	370705,10	2272736,31	—	0,10	—
н94У	—	—	370729,39	2272733,17	Метод спутниковых геодезических измерений (определений)	0,10	Mt = 0,1 м
н93У	—	—	370737,00	2272731,31	Метод спутниковых геодезических измерений (определений)	0,10	Mt = 0,1 м

2. Сведения о частях границ уточняемого земельного участка с кадастровым номером 74:08:4701027:193

Обозначение части границ		Горизонтальное проложение (S), м	Описание прохождения части границ	Отметка о наличии земельного спора о местоположении границ земельного участка
от т.	до т.			
1	2	3	4	5
н93У	н95У	24,08	—	—
н95У	63	30,89	—	—
63	61	21,72	—	—
61	н94У	24,49	—	—
н94У	н93У	7,83	—	—

3. Общие сведения об уточняемом земельном участке с кадастровым номером 74:08:4701027:193

№ п/п	Наименование характеристик земельного участка	Значение характеристики
1	2	3
1	Адрес земельного участка	—
	Местоположение земельного участка (при отсутствии присвоенного адреса)	Местоположение установлено относительно ориентира, расположенного в границах участка. Почтовый адрес ориентира: обл. Челябинская, р-н Карталинский, г. Карталы, садоводческое общество "Локомотив", кв-л 1, участок 30.
	Дополнительные сведения о местоположении земельного участка	садоводческое общество "Локомотив", кв-л 1, участок 30
2	Площадь земельного участка ± величина погрешности определения площади (P ± ΔP), м ²	712±9
3	Формула, примененная для расчета предельной допустимой погрешности определения площади земельного участка (ΔP), м ²	$\Delta P = 3,5 \cdot M_t \cdot \sqrt{P_{\text{Док}}} = 3,5 \cdot 0,10 \cdot \sqrt{600} = 9$

КАРТА-ПЛАН ТЕРРИТОРИИ
Сведения об уточняемых земельных участках

1	2	3
4	Площадь земельного участка согласно сведениям Единого государственного реестра недвижимости (Ркад), м ²	600
5	Оценка расхождения Р и Ркад (Р – Ркад), м ²	112
6	Предельный минимальный и максимальный размеры земельного участка (Рмин и Рмакс), м ²	—
7	Кадастровый или иной номер (обозначение) здания, сооружения, объекта незавершенного строительства, расположенного на земельном участке	—
8	Иные сведения	—

1. Сведения о характерных точках границы уточняемого земельного участка с кадастровым номером 74:08:4701027:194
Зона № 2

Обозначение характерных точек границ	Существующие координаты, м		Уточненные координаты, м		Метод определения координат	Средняя квадратическа я погрешность определения координат характерной точки (M _t), м	Формулы, примененные для расчета средней квадратической погрешности определения координат характерной точки (M _t), м
	X	Y	X	Y			
1	2	3	4	5	6	7	8
н91У	—	—	370734,29	2272711,56	Метод спутниковых геодезических измерений (определений)	0,10	M _t = 0,1 м
н92У	—	—	370735,93	2272724,73	Метод спутниковых геодезических измерений (определений)	0,10	M _t = 0,1 м
н93У	—	—	370737,00	2272731,31	Метод спутниковых геодезических измерений (определений)	0,10	M _t = 0,1 м
н94У	—	—	370729,39	2272733,17	Метод спутниковых геодезических	0,10	M _t = 0,1 м

КАРТА-ПЛАН ТЕРРИТОРИИ
Сведения об уточняемых земельных участках

					измерений (определений)		
61	—	—	370705,10	2272736,31	—	0,10	—
н86У	—	—	370702,66	2272716,01	Метод спутниковых геодезических измерений (определений)	0,10	Mt = 0,1 м
н91У	—	—	370734,29	2272711,56	Метод спутниковых геодезических измерений (определений)	0,10	Mt = 0,1 м

2. Сведения о частях границ уточняемого земельного участка с кадастровым номером 74:08:4701027:194

Обозначение части границ		Горизонтальное проложение (S), м	Описание прохождения части границ	Отметка о наличии земельного спора о местоположении границ земельного участка
от т.	до т.			
1	2	3	4	5
н91У	н92У	13,27	—	—
н92У	н93У	6,67	—	—
н93У	н94У	7,83	—	—
н94У	61	24,49	—	—
61	н86У	20,45	—	—
н86У	н91У	31,94	—	—

3. Общие сведения об уточняемом земельном участке с кадастровым номером 74:08:4701027:194

№ п/п	Наименование характеристик земельного участка	Значение характеристики
1	2	3
1	Адрес земельного участка	—
	Местоположение земельного участка (при отсутствии присвоенного адреса)	Местоположение установлено относительно ориентира, расположенного в границах участка. Почтовый адрес ориентира: обл. Челябинская, р-н Карталинский, г. Карталы, садоводческое общество "Локомотив", кв-л 1, участок 31.
	Дополнительные сведения о местоположении земельного участка	садоводческое общество "Локомотив", кв-л 1, участок 31
2	Площадь земельного участка ± величина погрешности определения площади ($P \pm \Delta P$), м ²	657±7

КАРТА-ПЛАН ТЕРРИТОРИИ
Сведения об уточняемых земельных участках

1	2	3
3	Формула, примененная для расчета предельной допустимой погрешности определения площади земельного участка (ΔP), м ²	$\Delta P = 3,5 \cdot M_t \cdot \sqrt{P_{\text{Док}}} = 3,5 \cdot 0,10 \cdot \sqrt{420} = 7$
4	Площадь земельного участка согласно сведениям Единого государственного реестра недвижимости ($P_{\text{кад}}$), м ²	420
5	Оценка расхождения P и $P_{\text{кад}}$ ($P - P_{\text{кад}}$), м ²	237
6	Предельный минимальный и максимальный размеры земельного участка ($P_{\text{мин}}$ и $P_{\text{макс}}$), м ²	—
7	Кадастровый или иной номер (обозначение) здания, сооружения, объекта незавершенного строительства, расположенного на земельном участке	—
8	Иные сведения	—

1. Сведения о характерных точках границы уточняемого земельного участка с кадастровым номером 74:08:4701027:195
Зона № 2

Обозначение характерных точек границ	Существующие координаты, м		Уточненные координаты, м		Метод определения координат	Средняя квадратическа я погрешность определения координат характерной точки (M_t), м	Формулы, примененные для расчета средней квадратической погрешности определения координат характерной точки (M_t), м
	X	Y	X	Y			
1	2	3	4	5	6	7	8
н69У	—	—	370763,04	2272688,72	Метод спутниковых геодезических измерений (определений)	0,10	$M_t = 0,1$ м
н71У	—	—	370763,50	2272712,28	Метод спутниковых геодезических измерений (определений)	0,10	$M_t = 0,1$ м
н51У	—	—	370765,92	2272720,17	Метод спутниковых геодезических измерений (определений)	0,10	$M_t = 0,1$ м

КАРТА-ПЛАН ТЕРРИТОРИИ**Сведения об уточняемых земельных участках**

н52У	—	—	370738,52	2272719,59	Метод спутниковых геодезических измерений (определений)	0,10	Mt = 0,1 м
н70У	—	—	370735,34	2272689,14	Метод спутниковых геодезических измерений (определений)	0,10	Mt = 0,1 м
н69У	—	—	370763,04	2272688,72	Метод спутниковых геодезических измерений (определений)	0,10	Mt = 0,1 м

2. Сведения о частях границ уточняемого земельного участка с кадастровым номером 74:08:4701027:195

Обозначение части границ		Горизонтальное проложение (S), м	Описание прохождения части границ	Отметка о наличии земельного спора о местоположении границ земельного участка
от т.	до т.			
1	2	3	4	5
н69У	н71У	23,56	—	—
н71У	н51У	8,25	—	—
н51У	н52У	27,41	—	—
н52У	н70У	30,62	—	—
н70У	н69У	27,70	—	—

3. Общие сведения об уточняемом земельном участке с кадастровым номером 74:08:4701027:195

№ п/п	Наименование характеристик земельного участка	Значение характеристики
1	2	3
1	Адрес земельного участка	—
	Местоположение земельного участка (при отсутствии присвоенного адреса)	Местоположение установлено относительно ориентира, расположенного в границах участка. Почтовый адрес ориентира: обл. Челябинская, р-н Карталинский, г. Карталы, садоводческое общество "Локомотив", кв-л 1, участок 31.
	Дополнительные сведения о местоположении земельного участка	садоводческое общество "Локомотив", кв-л 1, участок 31
2	Площадь земельного участка ± величина погрешности определения площади ($P \pm \Delta P$), м ²	826±9

КАРТА-ПЛАН ТЕРРИТОРИИ
Сведения об уточняемых земельных участках

1	2	3
3	Формула, примененная для расчета предельной допустимой погрешности определения площади земельного участка (ΔP), м ²	$\Delta P = 3,5 \cdot M_t \cdot \sqrt{P_{\text{Док}}} = 3,5 \cdot 0,10 \cdot \sqrt{600} = 9$
4	Площадь земельного участка согласно сведениям Единого государственного реестра недвижимости (Ркад), м ²	600
5	Оценка расхождения P и Ркад (P – Ркад), м ²	226
6	Предельный минимальный и максимальный размеры земельного участка (Рмин и Рмакс), м ²	—
7	Кадастровый или иной номер (обозначение) здания, сооружения, объекта незавершенного строительства, расположенного на земельном участке	—
8	Иные сведения	—

1. Сведения о характерных точках границы уточняемого земельного участка с кадастровым номером 74:08:4701027:196
Зона № 2

Обозначение характерных точек границ	Существующие координаты, м		Уточненные координаты, м		Метод определения координат	Средняя квадратическа я погрешность определения координат характерной точки (M_t), м	Формулы, примененные для расчета средней квадратической погрешности определения координат характерной точки (M_t), м
	X	Y	X	Y			
1	2	3	4	5	6	7	8
н67У	—	—	370762,65	2272676,52	Метод спутниковых геодезических измерений (определений)	0,10	$M_t = 0,1$ м
н69У	—	—	370763,04	2272688,72	Метод спутниковых геодезических измерений (определений)	0,10	$M_t = 0,1$ м
н70У	—	—	370735,34	2272689,14	Метод спутниковых геодезических измерений (определений)	0,10	$M_t = 0,1$ м

КАРТА-ПЛАН ТЕРРИТОРИИ**Сведения об уточняемых земельных участках**

н68У	—	—	370733,75	2272677,30	Метод спутниковых геодезических измерений (определений)	0,10	Mt = 0,1 м
н67У	—	—	370762,65	2272676,52	Метод спутниковых геодезических измерений (определений)	0,10	Mt = 0,1 м

2. Сведения о частях границ уточняемого земельного участка с кадастровым номером 74:08:4701027:196

Обозначение части границ		Горизонтальное проложение (S), м	Описание прохождения части границ	Отметка о наличии земельного спора о местоположении границ земельного участка
от т.	до т.			
1	2	3	4	5
н67У	н69У	12,21	—	—
н69У	н70У	27,70	—	—
н70У	н68У	11,95	—	—
н68У	н67У	28,91	—	—

3. Общие сведения об уточняемом земельном участке с кадастровым номером 74:08:4701027:196

№ п/п	Наименование характеристик земельного участка	Значение характеристики
1	2	3
1	Адрес земельного участка	—
	Местоположение земельного участка (при отсутствии присвоенного адреса)	Местоположение установлено относительно ориентира, расположенного в границах участка. Почтовый адрес ориентира: обл. Челябинская, р-н Карталинский, г. Карталы, садоводческое общество "Локомотив", кв-л 1, участок 33.
	Дополнительные сведения о местоположении земельного участка	садоводческое общество "Локомотив", кв-л 1, участок 33
2	Площадь земельного участка ± величина погрешности определения площади (P ± ΔP), м ²	341±8
3	Формула, примененная для расчета предельной допустимой погрешности определения площади земельного участка (ΔP), м ²	$\Delta P = 3,5 \cdot M_t \cdot \sqrt{P_{\text{док}}} = 3,5 \cdot 0,10 \cdot \sqrt{470} = 8$
4	Площадь земельного участка согласно сведениям Единого государственного реестра недвижимости (Pкад), м ²	470
5	Оценка расхождения P и Pкад (P – Pкад), м ²	-129

КАРТА-ПЛАН ТЕРРИТОРИИ**Сведения об уточняемых земельных участках**

1	2	3
6	Предельный минимальный и максимальный размеры земельного участка (Р _{мин} и Р _{макс}), м ²	—
7	Кадастровый или иной номер (обозначение) здания, сооружения, объекта незавершенного строительства, расположенного на земельном участке	—
8	Иные сведения	—

**1. Сведения о характерных точках границы уточняемого земельного участка с кадастровым номером 74:08:4701027:197
Зона № 2**

Обозначение характерных точек границ	Существующие координаты, м		Уточненные координаты, м		Метод определения координат	Средняя квадратическа я погрешность определения координат характерной точки (M _t), м	Формулы, примененные для расчета средней квадратической погрешности определения координат характерной точки (M _t), м
	X	Y	X	Y			
1	2	3	4	5	6	7	8
н105У	—	—	370731,95	2272690,15	Метод спутниковых геодезических измерений (определений)	0,10	M _t = 0,1 м
н91У	—	—	370734,29	2272711,56	Метод спутниковых геодезических измерений (определений)	0,10	M _t = 0,1 м
н86У	—	—	370702,66	2272716,01	Метод спутниковых геодезических измерений (определений)	0,10	M _t = 0,1 м
50	—	—	370700,64	2272696,57	—	0,10	—
н105У	—	—	370731,95	2272690,15	Метод спутниковых геодезических измерений (определений)	0,10	M _t = 0,1 м

КАРТА-ПЛАН ТЕРРИТОРИИ
Сведения об уточняемых земельных участках

2. Сведения о частях границ уточняемого земельного участка с кадастровым номером 74:08:4701027:197

Обозначение части границ		Горизонтальное проложение (S), м	Описание прохождения части границ	Отметка о наличии земельного спора о местоположении границ земельного участка
от т.	до т.			
1	2	3	4	5
н105У	н91У	21,54	—	—
н91У	н86У	31,94	—	—
н86У	50	19,54	—	—
50	н105У	31,96	—	—

3. Общие сведения об уточняемом земельном участке с кадастровым номером 74:08:4701027:197

№ п/п	Наименование характеристик земельного участка	Значение характеристики
1	2	3
1	Адрес земельного участка	—
	Местоположение земельного участка (при отсутствии присвоенного адреса)	Местоположение установлено относительно ориентира, расположенного в границах участка. Почтовый адрес ориентира: обл. Челябинская, р-н Карталинский, г. Карталы, садоводческое общество "Локомотив", кв-л 1, участок 34.
	Дополнительные сведения о местоположении земельного участка	садоводческое общество "Локомотив", кв-л 1, участок 34
2	Площадь земельного участка ± величина погрешности определения площади ($P \pm \Delta P$), м ²	655±9
3	Формула, примененная для расчета предельной допустимой погрешности определения площади земельного участка (ΔP), м ²	$\Delta P = 3,5 \cdot M_t \cdot \sqrt{P_{\text{Док}}} = 3,5 \cdot 0,10 \cdot \sqrt{630} = 9$
4	Площадь земельного участка согласно сведениям Единого государственного реестра недвижимости ($P_{\text{кад}}$), м ²	630
5	Оценка расхождения P и $P_{\text{кад}}$ ($P - P_{\text{кад}}$), м ²	25
6	Предельный минимальный и максимальный размеры земельного участка ($P_{\text{мин}}$ и $P_{\text{макс}}$), м ²	—
7	Кадастровый или иной номер (обозначение) здания, сооружения, объекта незавершенного строительства, расположенного на земельном участке	—
8	Иные сведения	—

КАРТА-ПЛАН ТЕРРИТОРИИ
Сведения об уточняемых земельных участках

1. Сведения о характерных точках границы уточняемого земельного участка с кадастровым номером 74:08:4701027:198
Зона № 2

Обозначение характерных точек границ	Существующие координаты, м		Уточненные координаты, м		Метод определения координат	Средняя квадратическа я погрешность определения координат характерной точки (M _t), м	Формулы, примененные для расчета средней квадратической погрешности определения координат характерной точки (M _t), м
	X	Y	X	Y			
1	2	3	4	5	6	7	8
н66У	—	—	370761,79	2272658,82	Метод спутниковых геодезических измерений (определений)	0,10	Mt = 0,1 м
н67У	—	—	370762,65	2272676,52	Метод спутниковых геодезических измерений (определений)	0,10	Mt = 0,1 м
н68У	—	—	370733,75	2272677,30	Метод спутниковых геодезических измерений (определений)	0,10	Mt = 0,1 м
н60У	—	—	370732,47	2272660,83	Метод спутниковых геодезических измерений (определений)	0,10	Mt = 0,1 м
н66У	—	—	370761,79	2272658,82	Метод спутниковых геодезических измерений (определений)	0,10	Mt = 0,1 м

КАРТА-ПЛАН ТЕРРИТОРИИ
Сведения об уточняемых земельных участках

2. Сведения о частях границ уточняемого земельного участка с кадастровым номером 74:08:4701027:198

Обозначение части границ		Горизонтальное проложение (S), м	Описание прохождения части границ	Отметка о наличии земельного спора о местоположении границ земельного участка
от т.	до т.			
1	2	3	4	5
н66У	н67У	17,72	—	—
н67У	н68У	28,91	—	—
н68У	н60У	16,52	—	—
н60У	н66У	29,39	—	—

3. Общие сведения об уточняемом земельном участке с кадастровым номером 74:08:4701027:198

№ п/п	Наименование характеристик земельного участка	Значение характеристики
1	2	3
1	Адрес земельного участка	—
	Местоположение земельного участка (при отсутствии присвоенного адреса)	Местоположение установлено относительно ориентира, расположенного в границах участка. Почтовый адрес ориентира: обл. Челябинская, р-н Карталинский, г. Карталы, садоводческое общество "Локомотив", кв-л 1, участок 35.
	Дополнительные сведения о местоположении земельного участка	садоводческое общество "Локомотив", кв-л 1, участок 35
2	Площадь земельного участка ± величина погрешности определения площади ($P \pm \Delta P$), м ²	499±9
3	Формула, примененная для расчета предельной допустимой погрешности определения площади земельного участка (ΔP), м ²	$\Delta P = 3,5 \cdot M_t \cdot \sqrt{P_{\text{док}}} = 3,5 \cdot 0,10 \cdot \sqrt{700} = 9$
4	Площадь земельного участка согласно сведениям Единого государственного реестра недвижимости ($P_{\text{кад}}$), м ²	700
5	Оценка расхождения P и $P_{\text{кад}}$ ($P - P_{\text{кад}}$), м ²	-201
6	Предельный минимальный и максимальный размеры земельного участка ($P_{\text{мин}}$ и $P_{\text{макс}}$), м ²	—
7	Кадастровый или иной номер (обозначение) здания, сооружения, объекта незавершенного строительства, расположенного на земельном участке	—
8	Иные сведения	—

КАРТА-ПЛАН ТЕРРИТОРИИ
Сведения об уточняемых земельных участках

1. Сведения о характерных точках границы уточняемого земельного участка с кадастровым номером 74:08:4701027:199
Зона № 2

Обозначение характерных точек границ	Существующие координаты, м		Уточненные координаты, м		Метод определения координат	Средняя квадратическа я погрешность определения координат характерной точки (M _t), м	Формулы, примененные для расчета средней квадратической погрешности определения координат характерной точки (M _t), м
	X	Y	X	Y			
1	2	3	4	5	6	7	8
н104У	—	—	370729,70	2272669,00	Метод спутниковых геодезических измерений (определений)	0,10	Mt = 0,1 м
н105У	—	—	370731,95	2272690,15	Метод спутниковых геодезических измерений (определений)	0,10	Mt = 0,1 м
50	—	—	370700,64	2272696,57	—	0,10	—
210	—	—	370699,29	2272676,60	—	0,10	—
н106У	—	—	370699,33	2272675,36	Метод спутниковых геодезических измерений (определений)	0,10	Mt = 0,1 м
н104У	—	—	370729,70	2272669,00	Метод спутниковых геодезических измерений (определений)	0,10	Mt = 0,1 м

2. Сведения о частях границ уточняемого земельного участка с кадастровым номером 74:08:4701027:199

Обозначение части границ		Горизонтальное проложение (S), м	Описание прохождения части границ	Отметка о наличии земельного спора о местоположении границ земельного участка
от т.	до т.			

КАРТА-ПЛАН ТЕРРИТОРИИ
Сведения об уточняемых земельных участках

1	2	3	4	5
н104У	н105У	21,27	—	—
н105У	50	31,96	—	—
50	210	20,02	—	—
210	н106У	1,24	—	—
н106У	н104У	31,03	—	—

3. Общие сведения об уточняемом земельном участке с кадастровым номером 74:08:4701027:199

№ п/п	Наименование характеристик земельного участка	Значение характеристики
1	2	3
1	Адрес земельного участка	—
	Местоположение земельного участка (при отсутствии присвоенного адреса)	Местоположение установлено относительно ориентира, расположенного в границах участка. Почтовый адрес ориентира: обл. Челябинская, р-н Карталинский, г. Карталы, садоводческое общество "Локомотив", кв-л 1, участок 36.
	Дополнительные сведения о местоположении земельного участка	садоводческое общество "Локомотив", кв-л 1, участок 36
2	Площадь земельного участка ± величина погрешности определения площади ($P \pm \Delta P$), м ²	666±9
3	Формула, примененная для расчета предельной допустимой погрешности определения площади земельного участка (ΔP), м ²	$\Delta P = 3,5 \cdot M_t \cdot \sqrt{P_{\text{док}}} = 3,5 \cdot 0,10 \cdot \sqrt{700} = 9$
4	Площадь земельного участка согласно сведениям Единого государственного реестра недвижимости ($P_{\text{кад}}$), м ²	700
5	Оценка расхождения P и $P_{\text{кад}}$ ($P - P_{\text{кад}}$), м ²	-34
6	Предельный минимальный и максимальный размеры земельного участка ($P_{\text{мин}}$ и $P_{\text{макс}}$), м ²	—
7	Кадастровый или иной номер (обозначение) здания, сооружения, объекта незавершенного строительства, расположенного на земельном участке	—
8	Иные сведения	—

КАРТА-ПЛАН ТЕРРИТОРИИ
Сведения об уточняемых земельных участках

1. Сведения о характерных точках границы уточняемого земельного участка с кадастровым номером 74:08:4701027:200
Зона № 2

Обозначение характерных точек границ	Существующие координаты, м		Уточненные координаты, м		Метод определения координат	Средняя квадратическа я погрешность определения координат характерной точки (M _t), м	Формулы, примененные для расчета средней квадратической погрешности определения координат характерной точки (M _t), м
	X	Y	X	Y			
1	2	3	4	5	6	7	8
н79У	—	—	370761,64	2272640,46	Метод спутниковых геодезических измерений (определений)	0,10	Mt = 0,1 м
н80У	—	—	370764,20	2272641,89	Метод спутниковых геодезических измерений (определений)	0,10	Mt = 0,1 м
н59У	—	—	370764,59	2272658,63	Метод спутниковых геодезических измерений (определений)	0,10	Mt = 0,1 м
н60У	—	—	370732,47	2272660,83	Метод спутниковых геодезических измерений (определений)	0,10	Mt = 0,1 м
н81У	—	—	370731,10	2272643,44	Метод спутниковых геодезических измерений (определений)	0,10	Mt = 0,1 м
н79У	—	—	370761,64	2272640,46	Метод спутниковых геодезических	0,10	Mt = 0,1 м

КАРТА-ПЛАН ТЕРРИТОРИИ
Сведения об уточняемых земельных участках

					измерений (определений)		
--	--	--	--	--	----------------------------	--	--

2. Сведения о частях границ уточняемого земельного участка с кадастровым номером 74:08:4701027:200

Обозначение части границ		Горизонтальное проложение (S), м	Описание прохождения части границ	Отметка о наличии земельного спора о местоположении границ земельного участка
от т.	до т.			
1	2	3	4	5
н79У	н80У	2,93	—	—
н80У	н59У	16,74	—	—
н59У	н60У	32,20	—	—
н60У	н81У	17,44	—	—
н81У	н79У	30,69	—	—

3. Общие сведения об уточняемом земельном участке с кадастровым номером 74:08:4701027:200

№ п/п	Наименование характеристик земельного участка	Значение характеристики
1	2	3
1	Адрес земельного участка	—
	Местоположение земельного участка (при отсутствии присвоенного адреса)	Местоположение установлено относительно ориентира, расположенного в границах участка. Почтовый адрес ориентира: обл. Челябинская, р-н Карталинский, г. Карталы, садоводческое общество "Локомотив", кв-л 1, участок 37.
	Дополнительные сведения о местоположении земельного участка	садоводческое общество "Локомотив", кв-л 1, участок 37
2	Площадь земельного участка ± величина погрешности определения площади ($P \pm \Delta P$), м ²	584±9
3	Формула, примененная для расчета предельной допустимой погрешности определения площади земельного участка (ΔP), м ²	$\Delta P = 3,5 \cdot M_t \cdot \sqrt{P_{\text{док}}} = 3,5 \cdot 0,10 \cdot \sqrt{650} = 9$
4	Площадь земельного участка согласно сведениям Единого государственного реестра недвижимости ($P_{\text{кад}}$), м ²	650
5	Оценка расхождения P и $P_{\text{кад}}$ ($P - P_{\text{кад}}$), м ²	-66
6	Предельный минимальный и максимальный размеры земельного участка ($P_{\text{мин}}$ и $P_{\text{макс}}$), м ²	—
7	Кадастровый или иной номер (обозначение) здания, сооружения, объекта незавершенного строительства, расположенного на земельном участке	—

КАРТА-ПЛАН ТЕРРИТОРИИ
Сведения об уточняемых земельных участках

1	2				3		
8	Иные сведения				—		
1. Сведения о характерных точках границы уточняемого земельного участка с кадастровым номером 74:08:4701027:201 Зона № 2							
Обозначение характерных точек границ	Существующие координаты, м		Уточненные координаты, м		Метод определения координат	Средняя квадратическа я погрешность определения координат характерной точки (M _t), м	Формулы, примененные для расчета средней квадратической погрешности определения координат характерной точки (M _t), м
	X	Y	X	Y			
1	2	3	4	5	6	7	8
н127У	—	—	370727,79	2272648,14	Метод спутниковых геодезических измерений (определений)	0,10	M _t = 0,1 м
н104У	—	—	370729,70	2272669,00	Метод спутниковых геодезических измерений (определений)	0,10	M _t = 0,1 м
н106У	—	—	370699,33	2272675,36	Метод спутниковых геодезических измерений (определений)	0,10	M _t = 0,1 м
н121У	—	—	370698,04	2272656,89	Метод спутниковых геодезических измерений (определений)	0,10	M _t = 0,1 м
н128У	—	—	370712,37	2272653,44	Метод спутниковых геодезических измерений (определений)	0,10	M _t = 0,1 м

КАРТА-ПЛАН ТЕРРИТОРИИ

Сведения об уточняемых земельных участках

н127У	—	—	370727,79	2272648,14	Метод спутниковых геодезических измерений (определений)	0,10	Mt = 0,1 м
-------	---	---	-----------	------------	---	------	------------

2. Сведения о частях границ уточняемого земельного участка с кадастровым номером 74:08:4701027:201

Обозначение части границ		Горизонтальное проложение (S), м	Описание прохождения части границ	Отметка о наличии земельного спора о местоположении границ земельного участка
от т.	до т.			
1	2	3	4	5
н127У	н104У	20,95	—	—
н104У	н106У	31,03	—	—
н106У	н121У	18,51	—	—
н121У	н128У	14,74	—	—
н128У	н127У	16,31	—	—

3. Общие сведения об уточняемом земельном участке с кадастровым номером 74:08:4701027:201

№ п/п	Наименование характеристик земельного участка	Значение характеристики
1	2	3
1	Адрес земельного участка	—
	Местоположение земельного участка (при отсутствии присвоенного адреса)	Местоположение установлено относительно ориентира, расположенного в границах участка. Почтовый адрес ориентира: обл. Челябинская, р-н Карталинский, г. Карталы, садоводческое общество "Локомотив", кв-л 1, участок 38.
	Дополнительные сведения о местоположении земельного участка	садоводческое общество "Локомотив", кв-л 1, участок 38
2	Площадь земельного участка ± величина погрешности определения площади (P ± ΔP), м ²	592±9
3	Формула, примененная для расчета предельной допустимой погрешности определения площади земельного участка (ΔP), м ²	$\Delta P = 3,5 \cdot M_t \cdot \sqrt{P_{\text{Док}}} = 3,5 \cdot 0,10 \cdot \sqrt{600} = 9$
4	Площадь земельного участка согласно сведениям Единого государственного реестра недвижимости (P _{кад}), м ²	600
5	Оценка расхождения P и P _{кад} (P – P _{кад}), м ²	-8
6	Предельный минимальный и максимальный размеры земельного участка (P _{мин} и P _{макс}), м ²	—

КАРТА-ПЛАН ТЕРРИТОРИИ**Сведения об уточняемых земельных участках**

1	2	3
7	Кадастровый или иной номер (обозначение) здания, сооружения, объекта незавершенного строительства, расположенного на земельном участке	—
8	Иные сведения	—

**1. Сведения о характерных точках границы уточняемого земельного участка с кадастровым номером 74:08:4701027:202
Зона № 2**

Обозначение характерных точек границ	Существующие координаты, м		Уточненные координаты, м		Метод определения координат	Средняя квадратическа я погрешность определения координат характерной точки (M _t), м	Формулы, примененные для расчета средней квадратической погрешности определения координат характерной точки (M _t), м
	X	Y	X	Y			
1	2	3	4	5	6	7	8
н82У	—	—	370763,19	2272626,59	Метод спутниковых геодезических измерений (определений)	0,10	Mt = 0,1 м
н80У	—	—	370764,20	2272641,89	Метод спутниковых геодезических измерений (определений)	0,10	Mt = 0,1 м
н79У	—	—	370761,64	2272640,46	Метод спутниковых геодезических измерений (определений)	0,10	Mt = 0,1 м
н84У	—	—	370760,02	2272640,62	Метод спутниковых геодезических измерений (определений)	0,10	Mt = 0,1 м
н85У	—	—	370759,93	2272640,63	Метод спутниковых геодезических	0,10	Mt = 0,1 м

КАРТА-ПЛАН ТЕРРИТОРИИ**Сведения об уточняемых земельных участках**

					измерений (определений)		
н81У	—	—	370731,10	2272643,44	Метод спутниковых геодезических измерений (определений)	0,10	Mt = 0,1 м
н83У	—	—	370729,80	2272629,19	Метод спутниковых геодезических измерений (определений)	0,10	Mt = 0,1 м
н82У	—	—	370763,19	2272626,59	Метод спутниковых геодезических измерений (определений)	0,10	Mt = 0,1 м

2. Сведения о частях границ уточняемого земельного участка с кадастровым номером 74:08:4701027:202

Обозначение части границ		Горизонтальное проложение (S), м	Описание прохождения части границ	Отметка о наличии земельного спора о местоположении границ земельного участка
от т.	до т.			
1	2	3	4	5
н82У	н80У	15,33	—	—
н80У	н79У	2,93	—	—
н79У	н84У	1,63	—	—
н84У	н85У	0,09	—	—
н85У	н81У	28,97	—	—
н81У	н83У	14,31	—	—
н83У	н82У	33,49	—	—

3. Общие сведения об уточняемом земельном участке с кадастровым номером 74:08:4701027:202

№ п/п	Наименование характеристик земельного участка	Значение характеристики
1	2	3
1	Адрес земельного участка	—
1	Местоположение земельного участка (при отсутствии присвоенного адреса)	Местоположение установлено относительно ориентира, расположенного в границах участка. Почтовый адрес ориентира: обл.

КАРТА-ПЛАН ТЕРРИТОРИИ
Сведения об уточняемых земельных участках

1	2	3
		Челябинская, р-н Карталинский, г. Карталы, садоводческое общество "Локомотив", кв-л 1, участок 40.
	Дополнительные сведения о местоположении земельного участка	садоводческое общество "Локомотив", кв-л 1, участок 40
2	Площадь земельного участка ± величина погрешности определения площади ($P \pm \Delta P$), м ²	468±7
3	Формула, примененная для расчета предельной допустимой погрешности определения площади земельного участка (ΔP), м ²	$\Delta P = 3,5 \cdot M_t \cdot \sqrt{P_{\text{док}}} = 3,5 \cdot 0,10 \cdot \sqrt{400} = 7$
4	Площадь земельного участка согласно сведениям Единого государственного реестра недвижимости ($P_{\text{кад}}$), м ²	400
5	Оценка расхождения P и $P_{\text{кад}}$ ($P - P_{\text{кад}}$), м ²	68
6	Предельный минимальный и максимальный размеры земельного участка ($P_{\text{мин}}$ и $P_{\text{макс}}$), м ²	—
7	Кадастровый или иной номер (обозначение) здания, сооружения, объекта незавершенного строительства, расположенного на земельном участке	—
8	Иные сведения	—

1. Сведения о характерных точках границы уточняемого земельного участка с кадастровым номером 74:08:4701027:203
Зона № 2

Обозначение характерных точек границ	Существующие координаты, м		Уточненные координаты, м		Метод определения координат	Средняя квадратическа я погрешность определения координат характерной точки (M_t), м	Формулы, примененные для расчета средней квадратической погрешности определения координат характерной точки (M_t), м
	X	Y	X	Y			
1	2	3	4	5	6	7	8
н73У	—	—	370754,36	2272587,43	Метод спутниковых геодезических измерений (определений)	0,10	$M_t = 0,1$ м
н74У	—	—	370759,63	2272592,35	Метод спутниковых геодезических	0,10	$M_t = 0,1$ м

КАРТА-ПЛАН ТЕРРИТОРИИ
Сведения об уточняемых земельных участках

					измерений (определений)		
н61У	—	—	370761,99	2272602,92	Метод спутниковых геодезических измерений (определений)	0,10	Mt = 0,1 м
н65У	—	—	370751,11	2272603,81	Метод спутниковых геодезических измерений (определений)	0,10	Mt = 0,1 м
н75У	—	—	370744,19	2272606,16	Метод спутниковых геодезических измерений (определений)	0,10	Mt = 0,1 м
н63У	—	—	370727,09	2272608,38	Метод спутниковых геодезических измерений (определений)	0,10	Mt = 0,1 м
н76У	—	—	370724,92	2272587,54	Метод спутниковых геодезических измерений (определений)	0,10	Mt = 0,1 м
н77У	—	—	370727,90	2272579,56	Метод спутниковых геодезических измерений (определений)	0,10	Mt = 0,1 м
н78У	—	—	370732,12	2272578,63	Метод спутниковых геодезических измерений (определений)	0,10	Mt = 0,1 м
н73У	—	—	370754,36	2272587,43	Метод спутниковых геодезических	0,10	Mt = 0,1 м

КАРТА-ПЛАН ТЕРРИТОРИИ
Сведения об уточняемых земельных участках

					измерений (определений)		
--	--	--	--	--	----------------------------	--	--

2. Сведения о частях границ уточняемого земельного участка с кадастровым номером 74:08:4701027:203

Обозначение части границ		Горизонтальное проложение (S), м	Описание прохождения части границ	Отметка о наличии земельного спора о местоположении границ земельного участка
от т.	до т.			
1	2	3	4	5
н73У	н74У	7,21	—	—
н74У	н61У	10,83	—	—
н61У	н65У	10,92	—	—
н65У	н75У	7,31	—	—
н75У	н63У	17,24	—	—
н63У	н76У	20,95	—	—
н76У	н77У	8,52	—	—
н77У	н78У	4,32	—	—
н78У	н73У	23,92	—	—

3. Общие сведения об уточняемом земельном участке с кадастровым номером 74:08:4701027:203

№ п/п	Наименование характеристик земельного участка	Значение характеристики
1	2	3
1	Адрес земельного участка	—
	Местоположение земельного участка (при отсутствии присвоенного адреса)	Местоположение установлено относительно ориентира, расположенного в границах участка. Почтовый адрес ориентира: обл. Челябинская, р-н Карталинский, г. Карталы, садоводческое общество "Локомотив", кв-л 1, участок 39.
	Дополнительные сведения о местоположении земельного участка	садоводческое общество "Локомотив", кв-л 1, участок 39
2	Площадь земельного участка ± величина погрешности определения площади ($P \pm \Delta P$), м ²	765±8
3	Формула, примененная для расчета предельной допустимой погрешности определения площади земельного участка (ΔP), м ²	$\Delta P = 3,5 \cdot M_t \cdot \sqrt{P_{\text{док}}} = 3,5 \cdot 0,10 \cdot \sqrt{500} = 8$
4	Площадь земельного участка согласно сведениям Единого государственного реестра недвижимости ($P_{\text{кад}}$), м ²	500
5	Оценка расхождения P и $P_{\text{кад}}$ ($P - P_{\text{кад}}$), м ²	265

КАРТА-ПЛАН ТЕРРИТОРИИ**Сведения об уточняемых земельных участках**

1	2	3
6	Предельный минимальный и максимальный размеры земельного участка (Р _{мин} и Р _{макс}), м ²	—
7	Кадастровый или иной номер (обозначение) здания, сооружения, объекта незавершенного строительства, расположенного на земельном участке	—
8	Иные сведения	—

**1. Сведения о характерных точках границы уточняемого земельного участка с кадастровым номером 74:08:4701027:204
Зона № 2**

Обозначение характерных точек границ	Существующие координаты, м		Уточненные координаты, м		Метод определения координат	Средняя квадратическа я погрешность определения координат характерной точки (M _t), м	Формулы, примененные для расчета средней квадратической погрешности определения координат характерной точки (M _t), м
	X	Y	X	Y			
1	2	3	4	5	6	7	8
н61У	—	—	370761,99	2272602,92	Метод спутниковых геодезических измерений (определений)	0,10	M _t = 0,1 м
н62У	—	—	370761,97	2272604,30	Метод спутниковых геодезических измерений (определений)	0,10	M _t = 0,1 м
н82У	—	—	370763,19	2272626,59	Метод спутниковых геодезических измерений (определений)	0,10	M _t = 0,1 м
н83У	—	—	370729,80	2272629,19	Метод спутниковых геодезических измерений (определений)	0,10	M _t = 0,1 м

КАРТА-ПЛАН ТЕРРИТОРИИ**Сведения об уточняемых земельных участках**

н63У	—	—	370727,09	2272608,38	Метод спутниковых геодезических измерений (определений)	0,10	Mt = 0,1 м
н64У	—	—	370744,37	2272606,14	Метод спутниковых геодезических измерений (определений)	0,10	Mt = 0,1 м
н65У	—	—	370751,11	2272603,81	Метод спутниковых геодезических измерений (определений)	0,10	Mt = 0,1 м
н61У	—	—	370761,99	2272602,92	Метод спутниковых геодезических измерений (определений)	0,10	Mt = 0,1 м

2. Сведения о частях границ уточняемого земельного участка с кадастровым номером 74:08:4701027:204

Обозначение части границ		Горизонтальное проложение (S), м	Описание прохождения части границ	Отметка о наличии земельного спора о местоположении границ земельного участка
от т.	до т.			
1	2	3	4	5
н61У	н62У	1,38	—	—
н62У	н82У	22,32	—	—
н82У	н83У	33,49	—	—
н83У	н63У	20,99	—	—
н63У	н64У	17,42	—	—
н64У	н65У	7,13	—	—
н65У	н61У	10,92	—	—

3. Общие сведения об уточняемом земельном участке с кадастровым номером 74:08:4701027:204

№ п/п	Наименование характеристик земельного участка	Значение характеристики
1	2	3
1	Адрес земельного участка	—

КАРТА-ПЛАН ТЕРРИТОРИИ**Сведения об уточняемых земельных участках**

1	2	3
	Местоположение земельного участка (при отсутствии присвоенного адреса)	Местоположение установлено относительно ориентира, расположенного в границах участка. Почтовый адрес ориентира: обл. Челябинская, р-н Карталинский, г. Карталы, садоводческое общество "Локомотив", кв-л 1, участок 41.
	Дополнительные сведения о местоположении земельного участка	садоводческое общество "Локомотив", кв-л 1, участок 41
2	Площадь земельного участка \pm величина погрешности определения площади ($P \pm \Delta P$), м ²	768 \pm 6
3	Формула, примененная для расчета предельной допустимой погрешности определения площади земельного участка (ΔP), м ²	$\Delta P = 3,5 \cdot M_t \cdot \sqrt{P_{\text{Док}}} = 3,5 \cdot 0,10 \cdot \sqrt{300} = 6$
4	Площадь земельного участка согласно сведениям Единого государственного реестра недвижимости ($P_{\text{кад}}$), м ²	300
5	Оценка расхождения P и $P_{\text{кад}}$ ($P - P_{\text{кад}}$), м ²	468
6	Предельный минимальный и максимальный размеры земельного участка ($P_{\text{мин}}$ и $P_{\text{макс}}$), м ²	—
7	Кадастровый или иной номер (обозначение) здания, сооружения, объекта незавершенного строительства, расположенного на земельном участке	—
8	Иные сведения	—

1. Сведения о характерных точках границы уточняемого земельного участка с кадастровым номером 74:08:4701027:205**Зона № 2**

Обозначение характерных точек границ	Существующие координаты, м		Уточненные координаты, м		Метод определения координат	Средняя квадратическая погрешность определения координат характерной точки (M_t), м	Формулы, примененные для расчета средней квадратической погрешности определения координат характерной точки (M_t), м
	X	Y	X	Y			
1	2	3	4	5	6	7	8
н40У	—	—	370783,22	2272743,86	Метод спутниковых геодезических измерений (определений)	0,10	$M_t = 0,1$ м

КАРТА-ПЛАН ТЕРРИТОРИИ
Сведения об уточняемых земельных участках

н19У	—	—	370782,62	2272757,05	Метод спутниковых геодезических измерений (определений)	0,10	Mt = 0,1 м
н20У	—	—	370782,15	2272773,86	Метод спутниковых геодезических измерений (определений)	0,10	Mt = 0,1 м
н21У	—	—	370780,37	2272776,54	Метод спутниковых геодезических измерений (определений)	0,10	Mt = 0,1 м
н22У	—	—	370769,87	2272776,34	Метод спутниковых геодезических измерений (определений)	0,10	Mt = 0,1 м
н41У	—	—	370770,30	2272743,69	Метод спутниковых геодезических измерений (определений)	0,10	Mt = 0,1 м
н42У	—	—	370778,16	2272743,49	Метод спутниковых геодезических измерений (определений)	0,10	Mt = 0,1 м
н23У	—	—	370782,19	2272743,86	Метод спутниковых геодезических измерений (определений)	0,10	Mt = 0,1 м
н40У	—	—	370783,22	2272743,86	Метод спутниковых геодезических измерений (определений)	0,10	Mt = 0,1 м

КАРТА-ПЛАН ТЕРРИТОРИИ
Сведения об уточняемых земельных участках

2. Сведения о частях границ уточняемого земельного участка с кадастровым номером 74:08:4701027:205

Обозначение части границ		Горизонтальное проложение (S), м	Описание прохождения части границ	Отметка о наличии земельного спора о местоположении границ земельного участка
от т.	до т.			
1	2	3	4	5
н40У	н19У	13,20	—	—
н19У	н20У	16,82	—	—
н20У	н21У	3,22	—	—
н21У	н22У	10,50	—	—
н22У	н41У	32,65	—	—
н41У	н42У	7,86	—	—
н42У	н23У	4,05	—	—
н23У	н40У	1,03	—	—

3. Общие сведения об уточняемом земельном участке с кадастровым номером 74:08:4701027:205

№ п/п	Наименование характеристик земельного участка	Значение характеристики
1	2	3
1	Адрес земельного участка	—
	Местоположение земельного участка (при отсутствии присвоенного адреса)	Местоположение установлено относительно ориентира, расположенного в границах участка. Почтовый адрес ориентира: обл. Челябинская, р-н Карталинский, г. Карталы, садоводческое общество "Локомотив", кв-л 1.
	Дополнительные сведения о местоположении земельного участка	садоводческое общество "Локомотив", кв-л 1
2	Площадь земельного участка ± величина погрешности определения площади ($P \pm \Delta P$), м ²	408±6
3	Формула, примененная для расчета предельной допустимой погрешности определения площади земельного участка (ΔP), м ²	$\Delta P = 3,5 \cdot M_t \cdot \sqrt{P_{\text{док}}} = 3,5 \cdot 0,10 \cdot \sqrt{300} = 6$
4	Площадь земельного участка согласно сведениям Единого государственного реестра недвижимости ($P_{\text{кад}}$), м ²	300
5	Оценка расхождения P и $P_{\text{кад}}$ ($P - P_{\text{кад}}$), м ²	108
6	Предельный минимальный и максимальный размеры земельного участка ($P_{\text{мин}}$ и $P_{\text{макс}}$), м ²	—
7	Кадастровый или иной номер (обозначение) здания, сооружения, объекта незавершенного строительства, расположенного на земельном участке	—

КАРТА-ПЛАН ТЕРРИТОРИИ
Сведения об уточняемых земельных участках

1	2				3		
8	Иные сведения				—		
1. Сведения о характерных точках границы уточняемого земельного участка с кадастровым номером 74:08:4701027:206 Зона № 2							
Обозначение характерных точек границ	Существующие координаты, м		Уточненные координаты, м		Метод определения координат	Средняя квадратическа я погрешность определения координат характерной точки (M _t), м	Формулы, примененные для расчета средней квадратической погрешности определения координат характерной точки (M _t), м
	X	Y	X	Y			
1	2	3	4	5	6	7	8
н107У	—	—	370765,73	2272747,29	Метод спутниковых геодезических измерений (определений)	0,10	M _t = 0,1 м
н108У	—	—	370764,47	2272778,18	Метод спутниковых геодезических измерений (определений)	0,10	M _t = 0,1 м
н109У	—	—	370747,62	2272777,12	Метод спутниковых геодезических измерений (определений)	0,10	M _t = 0,1 м
н110У	—	—	370745,68	2272774,50	Метод спутниковых геодезических измерений (определений)	0,10	M _t = 0,1 м
н111У	—	—	370741,71	2272746,90	Метод спутниковых геодезических измерений (определений)	0,10	M _t = 0,1 м

КАРТА-ПЛАН ТЕРРИТОРИИ**Сведения об уточняемых земельных участках**

н112У	—	—	370764,30	2272747,27	Метод спутниковых геодезических измерений (определений)	0,10	Mt = 0,1 м
н113У	—	—	370764,42	2272747,27	Метод спутниковых геодезических измерений (определений)	0,10	Mt = 0,1 м
н107У	—	—	370765,73	2272747,29	Метод спутниковых геодезических измерений (определений)	0,10	Mt = 0,1 м

2. Сведения о частях границ уточняемого земельного участка с кадастровым номером 74:08:4701027:206

Обозначение части границ		Горизонтальное проложение (S), м	Описание прохождения части границ	Отметка о наличии земельного спора о местоположении границ земельного участка
от т.	до т.			
1	2	3	4	5
н107У	н108У	30,92	—	—
н108У	н109У	16,88	—	—
н109У	н110У	3,26	—	—
н110У	н111У	27,88	—	—
н111У	н112У	22,59	—	—
н112У	н113У	0,12	—	—
н113У	н107У	1,31	—	—

3. Общие сведения об уточняемом земельном участке с кадастровым номером 74:08:4701027:206

№ п/п	Наименование характеристик земельного участка	Значение характеристики
1	2	3
1	Адрес земельного участка	—
	Местоположение земельного участка (при отсутствии присвоенного адреса)	Местоположение установлено относительно ориентира, расположенного в границах участка. Почтовый адрес ориентира: обл. Челябинская, р-н Карталинский, г. Карталы, садоводческое общество "Локомотив", кв-л 1, участок 41б.
	Дополнительные сведения о местоположении земельного участка	садоводческое общество "Локомотив", кв-л 1, участок 41б

КАРТА-ПЛАН ТЕРРИТОРИИ**Сведения об уточняемых земельных участках**

1	2	3
2	Площадь земельного участка ± величина погрешности определения площади ($P \pm \Delta P$), м ²	644±6
3	Формула, примененная для расчета предельной допустимой погрешности определения площади земельного участка (ΔP), м ²	$\Delta P = 3,5 \cdot M_t \cdot \sqrt{P_{\text{ДОК}}} = 3,5 \cdot 0,10 \cdot \sqrt{300} = 6$
4	Площадь земельного участка согласно сведениям Единого государственного реестра недвижимости ($P_{\text{кад}}$), м ²	300
5	Оценка расхождения P и $P_{\text{кад}}$ ($P - P_{\text{кад}}$), м ²	344
6	Предельный минимальный и максимальный размеры земельного участка ($P_{\text{мин}}$ и $P_{\text{макс}}$), м ²	—
7	Кадастровый или иной номер (обозначение) здания, сооружения, объекта незавершенного строительства, расположенного на земельном участке	—
8	Иные сведения	—

**1. Сведения о характерных точках границы уточняемого земельного участка с кадастровым номером 74:08:4701027:207
Зона № 2**

Обозначение характерных точек границ	Существующие координаты, м		Уточненные координаты, м		Метод определения координат	Средняя квадратическа я погрешность определения координат характерной точки (M_t), м	Формулы, примененные для расчета средней квадратической погрешности определения координат характерной точки (M_t), м
	X	Y	X	Y			
1	2	3	4	5	6	7	8
н53У	—	—	370792,00	2272719,55	Метод спутниковых геодезических измерений (определений)	0,10	$M_t = 0,1$ м
н54У	—	—	370792,82	2272721,88	Метод спутниковых геодезических измерений (определений)	0,10	$M_t = 0,1$ м

КАРТА-ПЛАН ТЕРРИТОРИИ
Сведения об уточняемых земельных участках

н55У	—	—	370792,50	2272728,86	Метод спутниковых геодезических измерений (определений)	0,10	Mt = 0,1 м
н56У	—	—	370791,95	2272740,82	Метод спутниковых геодезических измерений (определений)	0,10	Mt = 0,1 м
н57У	—	—	370789,45	2272740,69	Метод спутниковых геодезических измерений (определений)	0,10	Mt = 0,1 м
н58У	—	—	370783,36	2272740,43	Метод спутниковых геодезических измерений (определений)	0,10	Mt = 0,1 м
н40У	—	—	370783,22	2272743,86	Метод спутниковых геодезических измерений (определений)	0,10	Mt = 0,1 м
н42У	—	—	370778,16	2272743,49	Метод спутниковых геодезических измерений (определений)	0,10	Mt = 0,1 м
н41У	—	—	370770,30	2272743,69	Метод спутниковых геодезических измерений (определений)	0,10	Mt = 0,1 м
н49У	—	—	370770,26	2272719,13	Метод спутниковых геодезических измерений (определений)	0,10	Mt = 0,1 м

КАРТА-ПЛАН ТЕРРИТОРИИ**Сведения об уточняемых земельных участках**

н48У	—	—	370786,96	2272719,45	Метод спутниковых геодезических измерений (определений)	0,10	Mt = 0,1 м
н53У	—	—	370792,00	2272719,55	Метод спутниковых геодезических измерений (определений)	0,10	Mt = 0,1 м

2. Сведения о частях границ уточняемого земельного участка с кадастровым номером 74:08:4701027:207

Обозначение части границ		Горизонтальное проложение (S), м	Описание прохождения части границ	Отметка о наличии земельного спора о местоположении границ земельного участка
от т.	до т.			
1	2	3	4	5
н53У	н54У	2,47	—	—
н54У	н55У	6,99	—	—
н55У	н56У	11,97	—	—
н56У	н57У	2,50	—	—
н57У	н58У	6,10	—	—
н58У	н40У	3,43	—	—
н40У	н42У	5,07	—	—
н42У	н41У	7,86	—	—
н41У	н49У	24,56	—	—
н49У	н48У	16,70	—	—
н48У	н53У	5,04	—	—

3. Общие сведения об уточняемом земельном участке с кадастровым номером 74:08:4701027:207

№ п/п	Наименование характеристик земельного участка	Значение характеристики
1	2	3
1	Адрес земельного участка	—
	Местоположение земельного участка (при отсутствии присвоенного адреса)	Местоположение установлено относительно ориентира, расположенного в границах участка. Почтовый адрес ориентира: обл. Челябинская, р-н Карталинский, г. Карталы, садоводческое общество "Локомотив", кв-л 1, участок 41в.
	Дополнительные сведения о местоположении земельного участка	садоводческое общество "Локомотив", кв-л 1, участок 41в

КАРТА-ПЛАН ТЕРРИТОРИИ**Сведения об уточняемых земельных участках**

1	2	3
2	Площадь земельного участка \pm величина погрешности определения площади ($P \pm \Delta P$), м ²	510 \pm 6
3	Формула, примененная для расчета предельной допустимой погрешности определения площади земельного участка (ΔP), м ²	$\Delta P = 3,5 \cdot M_t \cdot \sqrt{P_{\text{ДОК}}} = 3,5 \cdot 0,10 \cdot \sqrt{300} = 6$
4	Площадь земельного участка согласно сведениям Единого государственного реестра недвижимости ($P_{\text{кад}}$), м ²	300
5	Оценка расхождения P и $P_{\text{кад}}$ ($P - P_{\text{кад}}$), м ²	210
6	Предельный минимальный и максимальный размеры земельного участка ($P_{\text{мин}}$ и $P_{\text{макс}}$), м ²	—
7	Кадастровый или иной номер (обозначение) здания, сооружения, объекта незавершенного строительства, расположенного на земельном участке	—
8	Иные сведения	—

**1. Сведения о характерных точках границы уточняемого земельного участка с кадастровым номером 74:08:4701027:208
Зона № 2**

Обозначение характерных точек границ	Существующие координаты, м		Уточненные координаты, м		Метод определения координат	Средняя квадратическа я погрешность определения координат характерной точки (M_t), м	Формулы, примененные для расчета средней квадратической погрешности определения координат характерной точки (M_t), м
	X	Y	X	Y			
1	2	3	4	5	6	7	8
н33У	—	—	370816,34	2272778,39	Метод спутниковых геодезических измерений (определений)	0,10	$M_t = 0,1$ м
72	—	—	370817,67	2272792,13	—	0,10	—
75	—	—	370801,51	2272792,67	—	0,10	—
162	—	—	370782,36	2272791,37	—	0,10	—
163	—	—	370782,52	2272782,73	—	0,10	—

КАРТА-ПЛАН ТЕРРИТОРИИ

Сведения об уточняемых земельных участках

н33У	—	—	370816,34	2272778,39	Метод спутниковых геодезических измерений (определений)	0,10	Mt = 0,1 м
------	---	---	-----------	------------	---	------	------------

2. Сведения о частях границ уточняемого земельного участка с кадастровым номером 74:08:4701027:208

Обозначение части границ		Горизонтальное проложение (S), м	Описание прохождения части границ	Отметка о наличии земельного спора о местоположении границ земельного участка
от т.	до т.			
1	2	3	4	5
н33У	72	13,80	—	—
72	75	16,17	—	—
75	162	19,19	—	—
162	163	8,64	—	—
163	н33У	34,10	—	—

3. Общие сведения об уточняемом земельном участке с кадастровым номером 74:08:4701027:208

№ п/п	Наименование характеристик земельного участка	Значение характеристики
1	2	3
1	Адрес земельного участка	—
	Местоположение земельного участка (при отсутствии присвоенного адреса)	Местоположение установлено относительно ориентира, расположенного в границах участка. Почтовый адрес ориентира: обл. Челябинская, р-н Карталинский, г. Карталы, садоводческое общество "Локомотив", кв-л 1.
	Дополнительные сведения о местоположении земельного участка	садоводческое общество "Локомотив", кв-л 1
2	Площадь земельного участка ± величина погрешности определения площади (P ± ΔP), м ²	403±5
3	Формула, примененная для расчета предельной допустимой погрешности определения площади земельного участка (ΔP), м ²	$\Delta P = 3,5 \cdot M_t \cdot \sqrt{P_{\text{док}}} = 3,5 \cdot 0,10 \cdot \sqrt{200} = 5$
4	Площадь земельного участка согласно сведениям Единого государственного реестра недвижимости (P _{кад}), м ²	200
5	Оценка расхождения P и P _{кад} (P – P _{кад}), м ²	203
6	Предельный минимальный и максимальный размеры земельного участка (P _{мин} и P _{макс}), м ²	—

КАРТА-ПЛАН ТЕРРИТОРИИ**Сведения об уточняемых земельных участках**

1	2	3
7	Кадастровый или иной номер (обозначение) здания, сооружения, объекта незавершенного строительства, расположенного на земельном участке	—
8	Иные сведения	—

**1. Сведения о характерных точках границы уточняемого земельного участка с кадастровым номером 74:08:4701027:209
Зона № 2**

Обозначение характерных точек границ	Существующие координаты, м		Уточненные координаты, м		Метод определения координат	Средняя квадратическа я погрешность определения координат характерной точки (M _t), м	Формулы, примененные для расчета средней квадратической погрешности определения координат характерной точки (M _t), м
	X	Y	X	Y			
1	2	3	4	5	6	7	8
н47У	—	—	370786,71	2272687,94	Метод спутниковых геодезических измерений (определений)	0,10	M _t = 0,1 м
н48У	—	—	370786,96	2272719,45	Метод спутниковых геодезических измерений (определений)	0,10	M _t = 0,1 м
н49У	—	—	370770,26	2272719,13	Метод спутниковых геодезических измерений (определений)	0,10	M _t = 0,1 м
н50У	—	—	370771,05	2272688,02	Метод спутниковых геодезических измерений (определений)	0,10	M _t = 0,1 м
н47У	—	—	370786,71	2272687,94	Метод спутниковых геодезических	0,10	M _t = 0,1 м

КАРТА-ПЛАН ТЕРРИТОРИИ
Сведения об уточняемых земельных участках

					измерений (определений)		
--	--	--	--	--	----------------------------	--	--

2. Сведения о частях границ уточняемого земельного участка с кадастровым номером 74:08:4701027:209

Обозначение части границ		Горизонтальное проложение (S), м	Описание прохождения части границ	Отметка о наличии земельного спора о местоположении границ земельного участка
от т.	до т.			
1	2	3	4	5
н47У	н48У	31,51	—	—
н48У	н49У	16,70	—	—
н49У	н50У	31,12	—	—
н50У	н47У	15,66	—	—

3. Общие сведения об уточняемом земельном участке с кадастровым номером 74:08:4701027:209

№ п/п	Наименование характеристик земельного участка	Значение характеристики
1	2	3
	Адрес земельного участка	—
1	Местоположение земельного участка (при отсутствии присвоенного адреса)	Местоположение установлено относительно ориентира, расположенного в границах участка. Почтовый адрес ориентира: обл. Челябинская, р-н Карталинский, г. Карталы, садоводческое общество "Локомотив", кв-л 1.
	Дополнительные сведения о местоположении земельного участка	садоводческое общество "Локомотив", кв-л 1
2	Площадь земельного участка ± величина погрешности определения площади ($P \pm \Delta P$), м ²	507±8
3	Формула, примененная для расчета предельной допустимой погрешности определения площади земельного участка (ΔP), м ²	$\Delta P = 3,5 \cdot M_t \cdot \sqrt{P_{\text{док}}} = 3,5 \cdot 0,10 \cdot \sqrt{500} = 8$
4	Площадь земельного участка согласно сведениям Единого государственного реестра недвижимости ($P_{\text{кад}}$), м ²	500
5	Оценка расхождения P и $P_{\text{кад}}$ ($P - P_{\text{кад}}$), м ²	7
6	Предельный минимальный и максимальный размеры земельного участка ($P_{\text{мин}}$ и $P_{\text{макс}}$), м ²	—
7	Кадастровый или иной номер (обозначение) здания, сооружения, объекта незавершенного строительства, расположенного на земельном участке	—
8	Иные сведения	—

КАРТА-ПЛАН ТЕРРИТОРИИ
Сведения об уточняемых земельных участках

1. Сведения о характерных точках границы уточняемого земельного участка с кадастровым номером 74:08:4701027:210
Зона № 2

Обозначение характерных точек границ	Существующие координаты, м		Уточненные координаты, м		Метод определения координат	Средняя квадратическа я погрешность определения координат характерной точки (M _t), м	Формулы, примененные для расчета средней квадратической погрешности определения координат характерной точки (M _t), м
	X	Y	X	Y			
1	2	3	4	5	6	7	8
н44У	—	—	370795,55	2272638,63	Метод спутниковых геодезических измерений (определений)	0,10	Mt = 0,1 м
н72У	—	—	370795,36	2272687,83	Метод спутниковых геодезических измерений (определений)	0,10	Mt = 0,1 м
н47У	—	—	370786,71	2272687,94	Метод спутниковых геодезических измерений (определений)	0,10	Mt = 0,1 м
н50У	—	—	370771,05	2272688,02	Метод спутниковых геодезических измерений (определений)	0,10	Mt = 0,1 м
н45У	—	—	370770,09	2272638,83	Метод спутниковых геодезических измерений (определений)	0,10	Mt = 0,1 м
н44У	—	—	370795,55	2272638,63	Метод спутниковых геодезических	0,10	Mt = 0,1 м

КАРТА-ПЛАН ТЕРРИТОРИИ
Сведения об уточняемых земельных участках

					измерений (определений)		
--	--	--	--	--	----------------------------	--	--

2. Сведения о частях границ уточняемого земельного участка с кадастровым номером 74:08:4701027:210

Обозначение части границ		Горизонтальное проложение (S), м	Описание прохождения части границ	Отметка о наличии земельного спора о местоположении границ земельного участка
от т.	до т.			
1	2	3	4	5
н44У	н72У	49,20	—	—
н72У	н47У	8,65	—	—
н47У	н50У	15,66	—	—
н50У	н45У	49,20	—	—
н45У	н44У	25,46	—	—

3. Общие сведения об уточняемом земельном участке с кадастровым номером 74:08:4701027:210

№ п/п	Наименование характеристик земельного участка	Значение характеристики
1	2	3
1	Адрес земельного участка	—
	Местоположение земельного участка (при отсутствии присвоенного адреса)	Местоположение установлено относительно ориентира, расположенного в границах участка. Почтовый адрес ориентира: обл. Челябинская, р-н Карталинский, г. Карталы, садоводческое общество "Локомотив", кв-л 1.
	Дополнительные сведения о местоположении земельного участка	садоводческое общество "Локомотив", кв-л 1
2	Площадь земельного участка ± величина погрешности определения площади ($P \pm \Delta P$), м ²	1225±10
3	Формула, примененная для расчета предельной допустимой погрешности определения площади земельного участка (ΔP), м ²	$\Delta P = 3,5 \cdot M_t \cdot \sqrt{P_{\text{док}}} = 3,5 \cdot 0,10 \cdot \sqrt{800} = 10$
4	Площадь земельного участка согласно сведениям Единого государственного реестра недвижимости ($P_{\text{кад}}$), м ²	800
5	Оценка расхождения P и $P_{\text{кад}}$ ($P - P_{\text{кад}}$), м ²	425
6	Предельный минимальный и максимальный размеры земельного участка ($P_{\text{мин}}$ и $P_{\text{макс}}$), м ²	—
7	Кадастровый или иной номер (обозначение) здания, сооружения, объекта незавершенного строительства, расположенного на земельном участке	—

КАРТА-ПЛАН ТЕРРИТОРИИ
Сведения об уточняемых земельных участках

1	2				3		
8	Иные сведения				—		
1. Сведения о характерных точках границы уточняемого земельного участка с кадастровым номером 74:08:4701027:211							
Зона № 2							
Обозначение характерных точек границ	Существующие координаты, м		Уточненные координаты, м		Метод определения координат	Средняя квадратическа я погрешность определения координат характерной точки (M _t), м	Формулы, примененные для расчета средней квадратической погрешности определения координат характерной точки (M _t), м
	X	Y	X	Y			
1	2	3	4	5	6	7	8
н43У	—	—	370795,58	2272602,05	Метод спутниковых геодезических измерений (определений)	0,10	M _t = 0,1 м
н44У	—	—	370795,55	2272638,63	Метод спутниковых геодезических измерений (определений)	0,10	M _t = 0,1 м
н45У	—	—	370770,09	2272638,83	Метод спутниковых геодезических измерений (определений)	0,10	M _t = 0,1 м
н46У	—	—	370769,77	2272600,22	Метод спутниковых геодезических измерений (определений)	0,10	M _t = 0,1 м
н43У	—	—	370795,58	2272602,05	Метод спутниковых геодезических измерений (определений)	0,10	M _t = 0,1 м

КАРТА-ПЛАН ТЕРРИТОРИИ
Сведения об уточняемых земельных участках

2. Сведения о частях границ уточняемого земельного участка с кадастровым номером 74:08:4701027:211

Обозначение части границ		Горизонтальное проложение (S), м	Описание прохождения части границ	Отметка о наличии земельного спора о местоположении границ земельного участка
от т.	до т.			
1	2	3	4	5
н43У	н44У	36,58	—	—
н44У	н45У	25,46	—	—
н45У	н46У	38,61	—	—
н46У	н43У	25,87	—	—

3. Общие сведения об уточняемом земельном участке с кадастровым номером 74:08:4701027:211

№ п/п	Наименование характеристик земельного участка	Значение характеристики
1	2	3
1	Адрес земельного участка	—
	Местоположение земельного участка (при отсутствии присвоенного адреса)	Местоположение установлено относительно ориентира, расположенного в границах участка. Почтовый адрес ориентира: обл. Челябинская, р-н Карталинский, г. Карталы, садоводческое общество "Локомотив", кв-л 1.
	Дополнительные сведения о местоположении земельного участка	садоводческое общество "Локомотив", кв-л 1
2	Площадь земельного участка ± величина погрешности определения площади ($P \pm \Delta P$), м ²	964±8
3	Формула, примененная для расчета предельной допустимой погрешности определения площади земельного участка (ΔP), м ²	$\Delta P = 3,5 \cdot M_t \cdot \sqrt{P_{\text{Док}}} = 3,5 \cdot 0,10 \cdot \sqrt{480} = 8$
4	Площадь земельного участка согласно сведениям Единого государственного реестра недвижимости ($P_{\text{кад}}$), м ²	480
5	Оценка расхождения P и $P_{\text{кад}}$ ($P - P_{\text{кад}}$), м ²	484
6	Предельный минимальный и максимальный размеры земельного участка ($P_{\text{мин}}$ и $P_{\text{макс}}$), м ²	—
7	Кадастровый или иной номер (обозначение) здания, сооружения, объекта незавершенного строительства, расположенного на земельном участке	—
8	Иные сведения	—

КАРТА-ПЛАН ТЕРРИТОРИИ
Сведения об уточняемых земельных участках

1. Сведения о характерных точках границы уточняемого земельного участка с кадастровым номером 74:08:4701027:212
Зона № 2

Обозначение характерных точек границ	Существующие координаты, м		Уточненные координаты, м		Метод определения координат	Средняя квадратическа я погрешность определения координат характерной точки (M _t), м	Формулы, примененные для расчета средней квадратической погрешности определения координат характерной точки (M _t), м
	X	Y	X	Y			
1	2	3	4	5	6	7	8
316	—	—	370698,32	2272963,01	—	0,10	—
н155У	—	—	370698,70	2272977,15	Метод спутниковых геодезических измерений (определений)	0,10	Mt = 0,1 м
н156У	—	—	370698,71	2272977,21	Метод спутниковых геодезических измерений (определений)	0,10	Mt = 0,1 м
310	—	—	370698,77	2272979,64	—	0,10	—
309	—	—	370683,55	2272978,25	—	0,10	—
н399У	—	—	370663,99	2272975,73	Метод спутниковых геодезических измерений (определений)	0,10	Mt = 0,1 м
166	—	—	370652,48	2272974,30	—	0,10	—
165	—	—	370652,83	2272960,86	—	0,10	—
н157У	—	—	370667,94	2272963,30	Метод спутниковых геодезических измерений (определений)	0,10	Mt = 0,1 м
316	—	—	370698,32	2272963,01	—	0,10	—

КАРТА-ПЛАН ТЕРРИТОРИИ
Сведения об уточняемых земельных участках

2. Сведения о частях границ уточняемого земельного участка с кадастровым номером 74:08:4701027:212

Обозначение части границ		Горизонтальное проложение (S), м	Описание прохождения части границ	Отметка о наличии земельного спора о местоположении границ земельного участка
от т.	до т.			
1	2	3	4	5
316	н155У	14,15	—	—
н155У	н156У	0,06	—	—
н156У	310	2,43	—	—
310	309	15,28	—	—
309	н399У	19,72	—	—
н399У	166	11,60	—	—
166	165	13,44	—	—
165	н157У	15,31	—	—
н157У	316	30,38	—	—

3. Общие сведения об уточняемом земельном участке с кадастровым номером 74:08:4701027:212

№ п/п	Наименование характеристик земельного участка	Значение характеристики
1	2	3
1	Адрес земельного участка	—
	Местоположение земельного участка (при отсутствии присвоенного адреса)	Местоположение установлено относительно ориентира, расположенного в границах участка. Почтовый адрес ориентира: обл. Челябинская, р-н Карталинский, г. Карталы, садоводческое общество "Локомотив", кв-л 2, участок 42.
	Дополнительные сведения о местоположении земельного участка	садоводческое общество "Локомотив", кв-л 2, участок 42
2	Площадь земельного участка ± величина погрешности определения площади ($P \pm \Delta P$), м ²	659±8
3	Формула, примененная для расчета предельной допустимой погрешности определения площади земельного участка (ΔP), м ²	$\Delta P = 3,5 \cdot M_t \cdot \sqrt{P_{\text{Док}}} = 3,5 \cdot 0,10 \cdot \sqrt{500} = 8$
4	Площадь земельного участка согласно сведениям Единого государственного реестра недвижимости ($P_{\text{кад}}$), м ²	500
5	Оценка расхождения P и $P_{\text{кад}}$ ($P - P_{\text{кад}}$), м ²	159
6	Предельный минимальный и максимальный размеры земельного участка ($P_{\text{мин}}$ и $P_{\text{макс}}$), м ²	—

КАРТА-ПЛАН ТЕРРИТОРИИ**Сведения об уточняемых земельных участках**

1	2	3
7	Кадастровый или иной номер (обозначение) здания, сооружения, объекта незавершенного строительства, расположенного на земельном участке	—
8	Иные сведения	—

1. Сведения о характерных точках границы уточняемого земельного участка с кадастровым номером 74:08:4701027:213
Зона № —

Обозначение характерных точек границ	Существующие координаты, м		Уточненные координаты, м		Метод определения координат	Средняя квадратическая погрешность определения координат характерной точки (M_t), м	Формулы, примененные для расчета средней квадратической погрешности определения координат характерной точки (M_t), м
	X	Y	X	Y			
1	2	3	4	5	6	7	8
—	—	—	—	—	—	—	—

2. Сведения о частях границ уточняемого земельного участка с кадастровым номером 74:08:4701027:213

Обозначение части границ		Горизонтальное проложение (S), м	Описание прохождения части границ	Отметка о наличии земельного спора о местоположении границ земельного участка
от т.	до т.			
1	2	3	4	5
—	—	—	—	—

3. Общие сведения об уточняемом земельном участке с кадастровым номером 74:08:4701027:213

№ п/п	Наименование характеристик земельного участка	Значение характеристики
1	2	3
1	Адрес земельного участка	—
	Местоположение земельного участка (при отсутствии присвоенного адреса)	Местоположение установлено относительно ориентира, расположенного в границах участка. Почтовый адрес ориентира: обл. Челябинская, р-н Карталинский, г. Карталы, садоводческое общество "Локомотив", кв-л 2.
	Дополнительные сведения о местоположении земельного участка	садоводческое общество "Локомотив", кв-л 2
2	Площадь земельного участка \pm величина погрешности определения площади ($P \pm \Delta P$), м ²	— \pm —

КАРТА-ПЛАН ТЕРРИТОРИИ
Сведения об уточняемых земельных участках

1	2	3
3	Формула, примененная для расчета предельной допустимой погрешности определения площади земельного участка (ΔP), м ²	—
4	Площадь земельного участка согласно сведениям Единого государственного реестра недвижимости ($P_{\text{кад}}$), м ²	500
5	Оценка расхождения P и $P_{\text{кад}}$ ($P - P_{\text{кад}}$), м ²	—
6	Предельный минимальный и максимальный размеры земельного участка ($P_{\text{мин}}$ и $P_{\text{макс}}$), м ²	—
7	Кадастровый или иной номер (обозначение) здания, сооружения, объекта незавершенного строительства, расположенного на земельном участке	—
8	Иные сведения	—

1. Сведения о характерных точках границы уточняемого земельного участка с кадастровым номером 74:08:4701027:214
Зона № 2

Обозначение характерных точек границ	Существующие координаты, м		Уточненные координаты, м		Метод определения координат	Средняя квадратическа я погрешность определения координат характерной точки (M_i), м	Формулы, примененные для расчета средней квадратической погрешности определения координат характерной точки (M_i), м
	X	Y	X	Y			
1	2	3	4	5	6	7	8
282	—	—	370727,24	2272932,23	—	0,10	—
н141У	—	—	370727,86	2272952,49	Метод спутниковых геодезических измерений (определений)	0,10	$M_t = 0,1$ м
н142У	—	—	370701,52	2272955,70	Метод спутниковых геодезических измерений (определений)	0,10	$M_t = 0,1$ м
н143У	—	—	370699,66	2272955,24	Метод спутниковых геодезических	0,10	$M_t = 0,1$ м

КАРТА-ПЛАН ТЕРРИТОРИИ**Сведения об уточняемых земельных участках**

					измерений (определений)		
285	—	—	370697,07	2272935,10	—	0,10	—
284	—	—	370700,40	2272934,44	—	0,10	—
282	—	—	370727,24	2272932,23	—	0,10	—

2. Сведения о частях границ уточняемого земельного участка с кадастровым номером 74:08:4701027:214

Обозначение части границ		Горизонтальное проложение (S), м	Описание прохождения части границ	Отметка о наличии земельного спора о местоположении границ земельного участка
от т.	до т.			
1	2	3	4	5
282	н141У	20,27	—	—
н141У	н142У	26,53	—	—
н142У	н143У	1,92	—	—
н143У	285	20,31	—	—
285	284	3,39	—	—
284	282	26,93	—	—

3. Общие сведения об уточняемом земельном участке с кадастровым номером 74:08:4701027:214

№ п/п	Наименование характеристик земельного участка	Значение характеристики
1	2	3
1	Адрес земельного участка	—
	Местоположение земельного участка (при отсутствии присвоенного адреса)	Местоположение установлено относительно ориентира, расположенного в границах участка. Почтовый адрес ориентира: обл. Челябинская, р-н Карталинский, г. Карталы, садоводческое общество "Локомотив", кв-л 2.
	Дополнительные сведения о местоположении земельного участка	садоводческое общество "Локомотив", кв-л 2
2	Площадь земельного участка ± величина погрешности определения площади ($P \pm \Delta P$), м ²	608±9
3	Формула, примененная для расчета предельной допустимой погрешности определения площади земельного участка (ΔP), м ²	$\Delta P = 3,5 \cdot M_t \cdot \sqrt{P_{\text{док}}} = 3,5 \cdot 0,10 \cdot \sqrt{600} = 9$
4	Площадь земельного участка согласно сведениям Единого государственного реестра недвижимости ($P_{\text{кад}}$), м ²	600
5	Оценка расхождения P и $P_{\text{кад}}$ ($P - P_{\text{кад}}$), м ²	8

КАРТА-ПЛАН ТЕРРИТОРИИ**Сведения об уточняемых земельных участках**

1	2	3
6	Предельный минимальный и максимальный размеры земельного участка (Р _{мин} и Р _{макс}), м ²	—
7	Кадастровый или иной номер (обозначение) здания, сооружения, объекта незавершенного строительства, расположенного на земельном участке	—
8	Иные сведения	—

**1. Сведения о характерных точках границы уточняемого земельного участка с кадастровым номером 74:08:4701027:215
Зона № 2**

Обозначение характерных точек границ	Существующие координаты, м		Уточненные координаты, м		Метод определения координат	Средняя квадратическа я погрешность определения координат характерной точки (M _t), м	Формулы, примененные для расчета средней квадратической погрешности определения координат характерной точки (M _t), м
	X	Y	X	Y			
1	2	3	4	5	6	7	8
н217У	—	—	370683,08	2272871,96	Метод спутниковых геодезических измерений (определений)	0,10	M _t = 0,1 м
н220У	—	—	370686,07	2272892,93	Метод спутниковых геодезических измерений (определений)	0,10	M _t = 0,1 м
н221У	—	—	370654,73	2272897,72	Метод спутниковых геодезических измерений (определений)	0,10	M _t = 0,1 м
н222У	—	—	370654,41	2272894,96	Метод спутниковых геодезических измерений (определений)	0,10	M _t = 0,1 м

КАРТА-ПЛАН ТЕРРИТОРИИ

Сведения об уточняемых земельных участках

н218У	—	—	370652,16	2272876,55	Метод спутниковых геодезических измерений (определений)	0,10	Mt = 0,1 м
н217У	—	—	370683,08	2272871,96	Метод спутниковых геодезических измерений (определений)	0,10	Mt = 0,1 м

2. Сведения о частях границ уточняемого земельного участка с кадастровым номером 74:08:4701027:215

Обозначение части границ		Горизонтальное проложение (S), м	Описание прохождения части границ	Отметка о наличии земельного спора о местоположении границ земельного участка
от т.	до т.			
1	2	3	4	5
н217У	н220У	21,18	—	—
н220У	н221У	31,70	—	—
н221У	н222У	2,78	—	—
н222У	н218У	18,55	—	—
н218У	н217У	31,26	—	—

3. Общие сведения об уточняемом земельном участке с кадастровым номером 74:08:4701027:215

№ п/п	Наименование характеристик земельного участка	Значение характеристики
1	2	3
1	Адрес земельного участка	—
	Местоположение земельного участка (при отсутствии присвоенного адреса)	Местоположение установлено относительно ориентира, расположенного в границах участка. Почтовый адрес ориентира: обл. Челябинская, р-н Карталинский, г. Карталы, садоводческое общество "Локомотив", кв-л 2.
	Дополнительные сведения о местоположении земельного участка	садоводческое общество "Локомотив", кв-л 2
2	Площадь земельного участка ± величина погрешности определения площади ($P \pm \Delta P$), м ²	669±9
3	Формула, примененная для расчета предельной допустимой погрешности определения площади земельного участка (ΔP), м ²	$\Delta P = 3,5 \cdot M_t \cdot \sqrt{P_{\text{док}}} = 3,5 \cdot 0,10 \cdot \sqrt{630} = 9$
4	Площадь земельного участка согласно сведениям Единого государственного реестра недвижимости ($P_{\text{кад}}$), м ²	630

КАРТА-ПЛАН ТЕРРИТОРИИ**Сведения об уточняемых земельных участках**

1	2	3
5	Оценка расхождения Р и Ркад (Р – Ркад), м ²	39
6	Предельный минимальный и максимальный размеры земельного участка (Рмин и Рмакс), м ²	—
7	Кадастровый или иной номер (обозначение) здания, сооружения, объекта незавершенного строительства, расположенного на земельном участке	—
8	Иные сведения	—

**1. Сведения о характерных точках границы уточняемого земельного участка с кадастровым номером 74:08:4701027:216
Зона № 2**

Обозначение характерных точек границ	Существующие координаты, м		Уточненные координаты, м		Метод определения координат	Средняя квадратическа я погрешность определения координат характерной точки (M _t), м	Формулы, примененные для расчета средней квадратической погрешности определения координат характерной точки (M _t), м
	X	Y	X	Y			
1	2	3	4	5	6	7	8
н176У	—	—	370720,00	2272870,75	Метод спутниковых геодезических измерений (определений)	0,10	Mt = 0,1 м
269	—	—	370725,23	2272890,12	—	0,10	—
283	—	—	370692,50	2272892,29	—	0,10	—
н177У	—	—	370690,10	2272872,73	Метод спутниковых геодезических измерений (определений)	0,10	Mt = 0,1 м
н176У	—	—	370720,00	2272870,75	Метод спутниковых геодезических измерений (определений)	0,10	Mt = 0,1 м

КАРТА-ПЛАН ТЕРРИТОРИИ
Сведения об уточняемых земельных участках

2. Сведения о частях границ уточняемого земельного участка с кадастровым номером 74:08:4701027:216

Обозначение части границ		Горизонтальное проложение (S), м	Описание прохождения части границ	Отметка о наличии земельного спора о местоположении границ земельного участка
от т.	до т.			
1	2	3	4	5
н176У	269	20,06	—	—
269	283	32,80	—	—
283	н177У	19,71	—	—
н177У	н176У	29,97	—	—

3. Общие сведения об уточняемом земельном участке с кадастровым номером 74:08:4701027:216

№ п/п	Наименование характеристик земельного участка	Значение характеристики
1	2	3
1	Адрес земельного участка	—
	Местоположение земельного участка (при отсутствии присвоенного адреса)	Местоположение установлено относительно ориентира, расположенного в границах участка. Почтовый адрес ориентира: обл. Челябинская, р-н Карталинский, г. Карталы, садоводческое общество "Локомотив", кв-л 2.
	Дополнительные сведения о местоположении земельного участка	садоводческое общество "Локомотив", кв-л 2
2	Площадь земельного участка ± величина погрешности определения площади ($P \pm \Delta P$), м ²	618±9
3	Формула, примененная для расчета предельной допустимой погрешности определения площади земельного участка (ΔP), м ²	$\Delta P = 3,5 \cdot M_t \cdot \sqrt{P_{\text{Док}}} = 3,5 \cdot 0,10 \cdot \sqrt{600} = 9$
4	Площадь земельного участка согласно сведениям Единого государственного реестра недвижимости ($P_{\text{кад}}$), м ²	600
5	Оценка расхождения P и $P_{\text{кад}}$ ($P - P_{\text{кад}}$), м ²	18
6	Предельный минимальный и максимальный размеры земельного участка ($P_{\text{мин}}$ и $P_{\text{макс}}$), м ²	—
7	Кадастровый или иной номер (обозначение) здания, сооружения, объекта незавершенного строительства, расположенного на земельном участке	—
8	Иные сведения	—

КАРТА-ПЛАН ТЕРРИТОРИИ
Сведения об уточняемых земельных участках

1. Сведения о характерных точках границы уточняемого земельного участка с кадастровым номером 74:08:4701027:217
Зона № 2

Обозначение характерных точек границ	Существующие координаты, м		Уточненные координаты, м		Метод определения координат	Средняя квадратическа я погрешность определения координат характерной точки (M_t), м	Формулы, примененные для расчета средней квадратической погрешности определения координат характерной точки (M_t), м
	X	Y	X	Y			
1	2	3	4	5	6	7	8
н182У	—	—	370680,41	2272851,85	Метод спутниковых геодезических измерений (определений)	0,10	$M_t = 0,1$ м
н217У	—	—	370683,08	2272871,96	Метод спутниковых геодезических измерений (определений)	0,10	$M_t = 0,1$ м
н218У	—	—	370652,16	2272876,55	Метод спутниковых геодезических измерений (определений)	0,10	$M_t = 0,1$ м
н219У	—	—	370651,86	2272876,60	Метод спутниковых геодезических измерений (определений)	0,10	$M_t = 0,1$ м
н204У	—	—	370651,75	2272875,21	Метод спутниковых геодезических измерений (определений)	0,10	$M_t = 0,1$ м
н198У	—	—	370649,50	2272856,62	Метод спутниковых геодезических	0,10	$M_t = 0,1$ м

КАРТА-ПЛАН ТЕРРИТОРИИ**Сведения об уточняемых земельных участках**

					измерений (определений)		
н182У	—	—	370680,41	2272851,85	Метод спутниковых геодезических измерений (определений)	0,10	Mt = 0,1 м

2. Сведения о частях границ уточняемого земельного участка с кадастровым номером 74:08:4701027:217

Обозначение части границ		Горизонтальное проложение (S), м	Описание прохождения части границ	Отметка о наличии земельного спора о местоположении границ земельного участка
от т.	до т.			
1	2	3	4	5
н182У	н217У	20,29	—	—
н217У	н218У	31,26	—	—
н218У	н219У	0,30	—	—
н219У	н204У	1,39	—	—
н204У	н198У	18,73	—	—
н198У	н182У	31,28	—	—

3. Общие сведения об уточняемом земельном участке с кадастровым номером 74:08:4701027:217

№ п/п	Наименование характеристик земельного участка	Значение характеристики
1	2	3
1	Адрес земельного участка	—
	Местоположение земельного участка (при отсутствии присвоенного адреса)	Местоположение установлено относительно ориентира, расположенного в границах участка. Почтовый адрес ориентира: обл. Челябинская, р-н Карталинский, г. Карталы, садоводческое общество "Локомотив", кв-л 2.
	Дополнительные сведения о местоположении земельного участка	садоводческое общество "Локомотив", кв-л 2
2	Площадь земельного участка ± величина погрешности определения площади (P ± ΔP), м ²	634±9
3	Формула, примененная для расчета предельной допустимой погрешности определения площади земельного участка (ΔP), м ²	$\Delta P = 3,5 \cdot M_t \cdot \sqrt{P_{\text{док}}} = 3,5 \cdot 0,10 \cdot \sqrt{600} = 9$
4	Площадь земельного участка согласно сведениям Единого государственного реестра недвижимости (P _{кад}), м ²	600
5	Оценка расхождения P и P _{кад} (P – P _{кад}), м ²	34

КАРТА-ПЛАН ТЕРРИТОРИИ**Сведения об уточняемых земельных участках**

1	2	3
6	Предельный минимальный и максимальный размеры земельного участка (Р _{мин} и Р _{макс}), м ²	—
7	Кадастровый или иной номер (обозначение) здания, сооружения, объекта незавершенного строительства, расположенного на земельном участке	—
8	Иные сведения	—

1. Сведения о характерных точках границы уточняемого земельного участка с кадастровым номером 74:08:4701027:218

Зона № —

Обозначение характерных точек границ	Существующие координаты, м		Уточненные координаты, м		Метод определения координат	Средняя квадратическая погрешность определения координат характерной точки (M _t), м	Формулы, примененные для расчета средней квадратической погрешности определения координат характерной точки (M _t), м
	X	Y	X	Y			
1	2	3	4	5	6	7	8
—	—	—	—	—	—	—	—

2. Сведения о частях границ уточняемого земельного участка с кадастровым номером 74:08:4701027:218

Обозначение части границ		Горизонтальное проложение (S), м	Описание прохождения части границ	Отметка о наличии земельного спора о местоположении границ земельного участка
от т.	до т.			
1	2	3	4	5
—	—	—	—	—

3. Общие сведения об уточняемом земельном участке с кадастровым номером 74:08:4701027:218

№ п/п	Наименование характеристик земельного участка	Значение характеристики
1	2	3
1	Адрес земельного участка	—
	Местоположение земельного участка (при отсутствии присвоенного адреса)	Местоположение установлено относительно ориентира, расположенного в границах участка. Почтовый адрес ориентира: обл. Челябинская, р-н Карталинский, г. Карталы, садоводческое общество "Локомотив", кв-л 2.
	Дополнительные сведения о местоположении земельного участка	садоводческое общество "Локомотив", кв-л 2

КАРТА-ПЛАН ТЕРРИТОРИИ
Сведения об уточняемых земельных участках

1	2	3
2	Площадь земельного участка \pm величина погрешности определения площади ($P \pm \Delta P$), м ²	— \pm —
3	Формула, примененная для расчета предельной допустимой погрешности определения площади земельного участка (ΔP), м ²	—
4	Площадь земельного участка согласно сведениям Единого государственного реестра недвижимости ($P_{\text{кад}}$), м ²	600
5	Оценка расхождения P и $P_{\text{кад}}$ ($P - P_{\text{кад}}$), м ²	—
6	Предельный минимальный и максимальный размеры земельного участка ($P_{\text{мин}}$ и $P_{\text{макс}}$), м ²	—
7	Кадастровый или иной номер (обозначение) здания, сооружения, объекта незавершенного строительства, расположенного на земельном участке	—
8	Иные сведения	—

1. Сведения о характерных точках границы уточняемого земельного участка с кадастровым номером 74:08:4701027:219
Зона № 2

Обозначение характерных точек границ	Существующие координаты, м		Уточненные координаты, м		Метод определения координат	Средняя квадратическа я погрешность определения координат характерной точки (M_t), м	Формулы, примененные для расчета средней квадратической погрешности определения координат характерной точки (M_t), м
	X	Y	X	Y			
1	2	3	4	5	6	7	8
n162У	—	—	370721,20	2272851,50	Метод спутниковых геодезических измерений (определений)	0,10	$M_t = 0,1$ м
n176У	—	—	370720,00	2272870,75	Метод спутниковых геодезических измерений (определений)	0,10	$M_t = 0,1$ м

КАРТА-ПЛАН ТЕРРИТОРИИ**Сведения об уточняемых земельных участках**

н177У	—	—	370690,10	2272872,73	Метод спутниковых геодезических измерений (определений)	0,10	Mt = 0,1 м
н175У	—	—	370687,17	2272854,67	Метод спутниковых геодезических измерений (определений)	0,10	Mt = 0,1 м
н162У	—	—	370721,20	2272851,50	Метод спутниковых геодезических измерений (определений)	0,10	Mt = 0,1 м

2. Сведения о частях границ уточняемого земельного участка с кадастровым номером 74:08:4701027:219

Обозначение части границ		Горизонтальное проложение (S), м	Описание прохождения части границ	Отметка о наличии земельного спора о местоположении границ земельного участка
от т.	до т.			
1	2	3	4	5
н162У	н176У	19,29	—	—
н176У	н177У	29,97	—	—
н177У	н175У	18,30	—	—
н175У	н162У	34,18	—	—

3. Общие сведения об уточняемом земельном участке с кадастровым номером 74:08:4701027:219

№ п/п	Наименование характеристик земельного участка	Значение характеристики
1	2	3
1	Адрес земельного участка	—
	Местоположение земельного участка (при отсутствии присвоенного адреса)	Местоположение установлено относительно ориентира, расположенного в границах участка. Почтовый адрес ориентира: обл. Челябинская, р-н Карталинский, г. Карталы, садоводческое общество "Локомотив", кв-л 2, участок 53.
	Дополнительные сведения о местоположении земельного участка	садоводческое общество "Локомотив", кв-л 2, участок 53
2	Площадь земельного участка ± величина погрешности определения площади ($P \pm \Delta P$), м ²	599±8

КАРТА-ПЛАН ТЕРРИТОРИИ
Сведения об уточняемых земельных участках

1	2	3
3	Формула, примененная для расчета предельной допустимой погрешности определения площади земельного участка (ΔP), м ²	$\Delta P = 3,5 \cdot M_t \cdot \sqrt{P_{\text{Док}}} = 3,5 \cdot 0,10 \cdot \sqrt{570} = 8$
4	Площадь земельного участка согласно сведениям Единого государственного реестра недвижимости ($P_{\text{кад}}$), м ²	570
5	Оценка расхождения P и $P_{\text{кад}}$ ($P - P_{\text{кад}}$), м ²	29
6	Предельный минимальный и максимальный размеры земельного участка ($P_{\text{мин}}$ и $P_{\text{макс}}$), м ²	—
7	Кадастровый или иной номер (обозначение) здания, сооружения, объекта незавершенного строительства, расположенного на земельном участке	—
8	Иные сведения	—

1. Сведения о характерных точках границы уточняемого земельного участка с кадастровым номером 74:08:4701027:220
Зона № 2

Обозначение характерных точек границ	Существующие координаты, м		Уточненные координаты, м		Метод определения координат	Средняя квадратическа я погрешность определения координат характерной точки (M_t), м	Формулы, примененные для расчета средней квадратической погрешности определения координат характерной точки (M_t), м
	X	Y	X	Y			
1	2	3	4	5	6	7	8
н181У	—	—	370677,76	2272831,74	Метод спутниковых геодезических измерений (определений)	0,10	$M_t = 0,1$ м
н182У	—	—	370680,41	2272851,85	Метод спутниковых геодезических измерений (определений)	0,10	$M_t = 0,1$ м
н198У	—	—	370649,50	2272856,62	Метод спутниковых геодезических измерений (определений)	0,10	$M_t = 0,1$ м

КАРТА-ПЛАН ТЕРРИТОРИИ**Сведения об уточняемых земельных участках**

н199У	—	—	370649,09	2272853,93	Метод спутниковых геодезических измерений (определений)	0,10	Mt = 0,1 м
н200У	—	—	370646,38	2272836,46	Метод спутниковых геодезических измерений (определений)	0,10	Mt = 0,1 м
н181У	—	—	370677,76	2272831,74	Метод спутниковых геодезических измерений (определений)	0,10	Mt = 0,1 м

2. Сведения о частях границ уточняемого земельного участка с кадастровым номером 74:08:4701027:220

Обозначение части границ		Горизонтальное проложение (S), м	Описание прохождения части границ	Отметка о наличии земельного спора о местоположении границ земельного участка
от т.	до т.			
1	2	3	4	5
н181У	н182У	20,28	—	—
н182У	н198У	31,28	—	—
н198У	н199У	2,72	—	—
н199У	н200У	17,68	—	—
н200У	н181У	31,73	—	—

3. Общие сведения об уточняемом земельном участке с кадастровым номером 74:08:4701027:220

№ п/п	Наименование характеристик земельного участка	Значение характеристики
1	2	3
1	Адрес земельного участка	—
	Местоположение земельного участка (при отсутствии присвоенного адреса)	Местоположение установлено относительно ориентира, расположенного в границах участка. Почтовый адрес ориентира: обл. Челябинская, р-н Карталинский, г. Карталы, садоводческое общество "Локомотив", кв-л 2.
	Дополнительные сведения о местоположении земельного участка	садоводческое общество "Локомотив", кв-л 2
2	Площадь земельного участка ± величина погрешности определения площади ($P \pm \Delta P$), м ²	641±9

КАРТА-ПЛАН ТЕРРИТОРИИ
Сведения об уточняемых земельных участках

1	2	3
3	Формула, примененная для расчета предельной допустимой погрешности определения площади земельного участка (ΔP), м ²	$\Delta P = 3,5 \cdot M_t \cdot \sqrt{P_{\text{Док}}} = 3,5 \cdot 0,10 \cdot \sqrt{600} = 9$
4	Площадь земельного участка согласно сведениям Единого государственного реестра недвижимости ($P_{\text{кад}}$), м ²	600
5	Оценка расхождения P и $P_{\text{кад}}$ ($P - P_{\text{кад}}$), м ²	41
6	Предельный минимальный и максимальный размеры земельного участка ($P_{\text{мин}}$ и $P_{\text{макс}}$), м ²	—
7	Кадастровый или иной номер (обозначение) здания, сооружения, объекта незавершенного строительства, расположенного на земельном участке	—
8	Иные сведения	—

1. Сведения о характерных точках границы уточняемого земельного участка с кадастровым номером 74:08:4701027:221
Зона № 2

Обозначение характерных точек границ	Существующие координаты, м		Уточненные координаты, м		Метод определения координат	Средняя квадратическа я погрешность определения координат характерной точки (M_t), м	Формулы, примененные для расчета средней квадратической погрешности определения координат характерной точки (M_t), м
	X	Y	X	Y			
1	2	3	4	5	6	7	8
н160У	—	—	370717,30	2272831,29	Метод спутниковых геодезических измерений (определений)	0,10	$M_t = 0,1$ м
н162У	—	—	370721,20	2272851,50	Метод спутниковых геодезических измерений (определений)	0,10	$M_t = 0,1$ м
н175У	—	—	370687,17	2272854,67	Метод спутниковых геодезических измерений (определений)	0,10	$M_t = 0,1$ м

КАРТА-ПЛАН ТЕРРИТОРИИ**Сведения об уточняемых земельных участках**

н173У	—	—	370684,69	2272834,06	Метод спутниковых геодезических измерений (определений)	0,10	Mt = 0,1 м
н160У	—	—	370717,30	2272831,29	Метод спутниковых геодезических измерений (определений)	0,10	Mt = 0,1 м

2. Сведения о частях границ уточняемого земельного участка с кадастровым номером 74:08:4701027:221

Обозначение части границ		Горизонтальное проложение (S), м	Описание прохождения части границ	Отметка о наличии земельного спора о местоположении границ земельного участка
от т.	до т.			
1	2	3	4	5
н160У	н162У	20,58	—	—
н162У	н175У	34,18	—	—
н175У	н173У	20,76	—	—
н173У	н160У	32,73	—	—

3. Общие сведения об уточняемом земельном участке с кадастровым номером 74:08:4701027:221

№ п/п	Наименование характеристик земельного участка	Значение характеристики
1	2	3
1	Адрес земельного участка	—
	Местоположение земельного участка (при отсутствии присвоенного адреса)	Местоположение установлено относительно ориентира, расположенного в границах участка. Почтовый адрес ориентира: обл. Челябинская, р-н Карталинский, г. Карталы, садоводческое общество "Локомотив", кв-л 2.
	Дополнительные сведения о местоположении земельного участка	садоводческое общество "Локомотив", кв-л 2
2	Площадь земельного участка ± величина погрешности определения площади (P ± ΔP), м ²	689±9
3	Формула, примененная для расчета предельной допустимой погрешности определения площади земельного участка (ΔP), м ²	$\Delta P = 3,5 \cdot M_t \cdot \sqrt{P_{\text{док}}} = 3,5 \cdot 0,10 \cdot \sqrt{600} = 9$
4	Площадь земельного участка согласно сведениям Единого государственного реестра недвижимости (P _{кад}), м ²	600
5	Оценка расхождения P и P _{кад} (P – P _{кад}), м ²	89

КАРТА-ПЛАН ТЕРРИТОРИИ**Сведения об уточняемых земельных участках**

1	2	3
6	Предельный минимальный и максимальный размеры земельного участка (Р _{мин} и Р _{макс}), м ²	—
7	Кадастровый или иной номер (обозначение) здания, сооружения, объекта незавершенного строительства, расположенного на земельном участке	—
8	Иные сведения	—

**1. Сведения о характерных точках границы уточняемого земельного участка с кадастровым номером 74:08:4701027:222
Зона № 2**

Обозначение характерных точек границ	Существующие координаты, м		Уточненные координаты, м		Метод определения координат	Средняя квадратическа я погрешность определения координат характерной точки (M _t), м	Формулы, примененные для расчета средней квадратической погрешности определения координат характерной точки (M _t), м
	X	Y	X	Y			
1	2	3	4	5	6	7	8
123	—	—	370674,46	2272813,03	—	0,10	—
н183У	—	—	370675,66	2272817,64	Метод спутниковых геодезических измерений (определений)	0,10	M _t = 0,1 м
н181У	—	—	370677,76	2272831,74	Метод спутниковых геодезических измерений (определений)	0,10	M _t = 0,1 м
н200У	—	—	370646,38	2272836,46	Метод спутниковых геодезических измерений (определений)	0,10	M _t = 0,1 м
н201У	—	—	370646,03	2272833,29	Метод спутниковых геодезических измерений (определений)	0,10	M _t = 0,1 м

КАРТА-ПЛАН ТЕРРИТОРИИ

Сведения об уточняемых земельных участках

124	—	—	370643,75	2272816,86	—	0,10	—
123	—	—	370674,46	2272813,03	—	0,10	—

2. Сведения о частях границ уточняемого земельного участка с кадастровым номером 74:08:4701027:222

Обозначение части границ		Горизонтальное проложение (S), м	Описание прохождения части границ	Отметка о наличии земельного спора о местоположении границ земельного участка
от т.	до т.			
1	2	3	4	5
123	н183У	4,76	—	—
н183У	н181У	14,26	—	—
н181У	н200У	31,73	—	—
н200У	н201У	3,19	—	—
н201У	124	16,59	—	—
124	123	30,95	—	—

3. Общие сведения об уточняемом земельном участке с кадастровым номером 74:08:4701027:222

№ п/п	Наименование характеристик земельного участка	Значение характеристики
1	2	3
1	Адрес земельного участка	—
	Местоположение земельного участка (при отсутствии присвоенного адреса)	Местоположение установлено относительно ориентира, расположенного в границах участка. Почтовый адрес ориентира: обл. Челябинская, р-н Карталинский, г. Карталы, садоводческое общество "Локомотив", кв-л 2.
	Дополнительные сведения о местоположении земельного участка	садоводческое общество "Локомотив", кв-л 2
2	Площадь земельного участка ± величина погрешности определения площади ($P \pm \Delta P$), м ²	610±9
3	Формула, примененная для расчета предельной допустимой погрешности определения площади земельного участка (ΔP), м ²	$\Delta P = 3,5 \cdot M_t \cdot \sqrt{P_{\text{Док}}} = 3,5 \cdot 0,10 \cdot \sqrt{600} = 9$
4	Площадь земельного участка согласно сведениям Единого государственного реестра недвижимости ($P_{\text{Кад}}$), м ²	600
5	Оценка расхождения P и $P_{\text{Кад}}$ ($P - P_{\text{Кад}}$), м ²	10
6	Предельный минимальный и максимальный размеры земельного участка ($P_{\text{Мин}}$ и $P_{\text{Макс}}$), м ²	—
7	Кадастровый или иной номер (обозначение) здания, сооружения, объекта незавершенного строительства, расположенного на земельном участке	—

КАРТА-ПЛАН ТЕРРИТОРИИ
Сведения об уточняемых земельных участках

1	2				3		
8	Иные сведения				—		
1. Сведения о характерных точках границы уточняемого земельного участка с кадастровым номером 74:08:4701027:223							
Зона № 2							
Обозначение характерных точек границ	Существующие координаты, м		Уточненные координаты, м		Метод определения координат	Средняя квадратическа я погрешность определения координат характерной точки (M _t), м	Формулы, примененные для расчета средней квадратической погрешности определения координат характерной точки (M _t), м
	X	Y	X	Y			
1	2	3	4	5	6	7	8
н161У	—	—	370714,17	2272811,59	Метод спутниковых геодезических измерений (определений)	0,10	M _t = 0,1 м
н160У	—	—	370717,30	2272831,29	Метод спутниковых геодезических измерений (определений)	0,10	M _t = 0,1 м
н173У	—	—	370684,69	2272834,06	Метод спутниковых геодезических измерений (определений)	0,10	M _t = 0,1 м
н174У	—	—	370681,38	2272818,84	Метод спутниковых геодезических измерений (определений)	0,10	M _t = 0,1 м
н172У	—	—	370680,20	2272814,69	Метод спутниковых геодезических измерений (определений)	0,10	M _t = 0,1 м

КАРТА-ПЛАН ТЕРРИТОРИИ

Сведения об уточняемых земельных участках

н161У	—	—	370714,17	2272811,59	Метод спутниковых геодезических измерений (определений)	0,10	Mt = 0,1 м
-------	---	---	-----------	------------	---	------	------------

2. Сведения о частях границ уточняемого земельного участка с кадастровым номером 74:08:4701027:223

Обозначение части границ		Горизонтальное проложение (S), м	Описание прохождения части границ	Отметка о наличии земельного спора о местоположении границ земельного участка
от т.	до т.			
1	2	3	4	5
н161У	н160У	19,95	—	—
н160У	н173У	32,73	—	—
н173У	н174У	15,58	—	—
н174У	н172У	4,31	—	—
н172У	н161У	34,11	—	—

3. Общие сведения об уточняемом земельном участке с кадастровым номером 74:08:4701027:223

№ п/п	Наименование характеристик земельного участка	Значение характеристики
1	2	3
1	Адрес земельного участка	—
	Местоположение земельного участка (при отсутствии присвоенного адреса)	Местоположение установлено относительно ориентира, расположенного в границах участка. Почтовый адрес ориентира: обл. Челябинская, р-н Карталинский, г. Карталы, садоводческое общество "Локомотив", кв-л 2.
	Дополнительные сведения о местоположении земельного участка	садоводческое общество "Локомотив", кв-л 2
2	Площадь земельного участка ± величина погрешности определения площади (P ± ΔP), м ²	659±9
3	Формула, примененная для расчета предельной допустимой погрешности определения площади земельного участка (ΔP), м ²	$\Delta P = 3,5 \cdot M_t \cdot \sqrt{P_{\text{Док}}} = 3,5 \cdot 0,10 \cdot \sqrt{600} = 9$
4	Площадь земельного участка согласно сведениям Единого государственного реестра недвижимости (P _{кад}), м ²	600
5	Оценка расхождения P и P _{кад} (P – P _{кад}), м ²	59
6	Предельный минимальный и максимальный размеры земельного участка (P _{мин} и P _{макс}), м ²	—

КАРТА-ПЛАН ТЕРРИТОРИИ**Сведения об уточняемых земельных участках**

1	2	3
7	Кадастровый или иной номер (обозначение) здания, сооружения, объекта незавершенного строительства, расположенного на земельном участке	—
8	Иные сведения	—

**1. Сведения о характерных точках границы уточняемого земельного участка с кадастровым номером 74:08:4701027:224
Зона № 2**

Обозначение характерных точек границ	Существующие координаты, м		Уточненные координаты, м		Метод определения координат	Средняя квадратическа я погрешность определения координат характерной точки (M _t), м	Формулы, примененные для расчета средней квадратической погрешности определения координат характерной точки (M _t), м
	X	Y	X	Y			
1	2	3	4	5	6	7	8
н169У	—	—	370713,63	2272792,34	Метод спутниковых геодезических измерений (определений)	0,10	M _t = 0,1 м
н161У	—	—	370714,17	2272811,59	Метод спутниковых геодезических измерений (определений)	0,10	M _t = 0,1 м
н172У	—	—	370680,20	2272814,69	Метод спутниковых геодезических измерений (определений)	0,10	M _t = 0,1 м
н170У	—	—	370677,83	2272794,63	Метод спутниковых геодезических измерений (определений)	0,10	M _t = 0,1 м
н169У	—	—	370713,63	2272792,34	Метод спутниковых геодезических	0,10	M _t = 0,1 м

КАРТА-ПЛАН ТЕРРИТОРИИ
Сведения об уточняемых земельных участках

					измерений (определений)		
--	--	--	--	--	----------------------------	--	--

2. Сведения о частях границ уточняемого земельного участка с кадастровым номером 74:08:4701027:224

Обозначение части границ		Горизонтальное проложение (S), м	Описание прохождения части границ	Отметка о наличии земельного спора о местоположении границ земельного участка
от т.	до т.			
1	2	3	4	5
н169У	н161У	19,26	—	—
н161У	н172У	34,11	—	—
н172У	н170У	20,20	—	—
н170У	н169У	35,87	—	—

3. Общие сведения об уточняемом земельном участке с кадастровым номером 74:08:4701027:224

№ п/п	Наименование характеристик земельного участка	Значение характеристики
1	2	3
	Адрес земельного участка	—
1	Местоположение земельного участка (при отсутствии присвоенного адреса)	Местоположение установлено относительно ориентира, расположенного в границах участка. Почтовый адрес ориентира: обл. Челябинская, р-н Карталинский, г. Карталы, садоводческое общество "Локомотив", кв-л 2, участок 59.
	Дополнительные сведения о местоположении земельного участка	садоводческое общество "Локомотив", кв-л 2, участок 59
2	Площадь земельного участка ± величина погрешности определения площади ($P \pm \Delta P$), м ²	690±9
3	Формула, примененная для расчета предельной допустимой погрешности определения площади земельного участка (ΔP), м ²	$\Delta P = 3,5 \cdot M_t \cdot \sqrt{P_{\text{док}}} = 3,5 \cdot 0,10 \cdot \sqrt{600} = 9$
4	Площадь земельного участка согласно сведениям Единого государственного реестра недвижимости ($P_{\text{кад}}$), м ²	600
5	Оценка расхождения P и $P_{\text{кад}}$ ($P - P_{\text{кад}}$), м ²	90
6	Предельный минимальный и максимальный размеры земельного участка ($P_{\text{мин}}$ и $P_{\text{макс}}$), м ²	—
7	Кадастровый или иной номер (обозначение) здания, сооружения, объекта незавершенного строительства, расположенного на земельном участке	—
8	Иные сведения	—

КАРТА-ПЛАН ТЕРРИТОРИИ**Сведения об уточняемых земельных участках****1. Сведения о характерных точках границы уточняемого земельного участка с кадастровым номером 74:08:4701027:225
Зона № —**

Обозначение характерных точек границ	Существующие координаты, м		Уточненные координаты, м		Метод определения координат	Средняя квадратическа я погрешность определения координат характерной точки (M_t), м	Формулы, примененные для расчета средней квадратической погрешности определения координат характерной точки (M_t), м
	X	Y	X	Y			
1	2	3	4	5	6	7	8
—	—	—	—	—	—	—	—

2. Сведения о частях границ уточняемого земельного участка с кадастровым номером 74:08:4701027:225

Обозначение части границ		Горизонтальное проложение (S), м	Описание прохождения части границ	Отметка о наличии земельного спора о местоположении границ земельного участка
от т.	до т.			
1	2	3	4	5
—	—	—	—	—

3. Общие сведения об уточняемом земельном участке с кадастровым номером 74:08:4701027:225

№ п/п	Наименование характеристик земельного участка	Значение характеристики
1	2	3
1	Адрес земельного участка	—
1	Местоположение земельного участка (при отсутствии присвоенного адреса)	Местоположение установлено относительно ориентира, расположенного в границах участка. Почтовый адрес ориентира: обл. Челябинская, р-н Карталинский, г. Карталы, садоводческое общество "Локомотив", кв-л 2,участок 67.
	Дополнительные сведения о местоположении земельного участка	садоводческое общество "Локомотив", кв-л 2,участок 67
2	Площадь земельного участка \pm величина погрешности определения площади ($P \pm \Delta P$), м ²	— \pm —
3	Формула, примененная для расчета предельной допустимой погрешности определения площади земельного участка (ΔP), м ²	—
4	Площадь земельного участка согласно сведениям Единого государственного реестра недвижимости ($P_{\text{кад}}$), м ²	300

КАРТА-ПЛАН ТЕРРИТОРИИ
Сведения об уточняемых земельных участках

1	2	3
5	Оценка расхождения Р и Ркад (Р – Ркад), м ²	—
6	Предельный минимальный и максимальный размеры земельного участка (Рмин и Рмакс), м ²	—
7	Кадастровый или иной номер (обозначение) здания, сооружения, объекта незавершенного строительства, расположенного на земельном участке	—
8	Иные сведения	—

1. Сведения о характерных точках границы уточняемого земельного участка с кадастровым номером 74:08:4701027:226
Зона № 2

Обозначение характерных точек границ	Существующие координаты, м		Уточненные координаты, м		Метод определения координат	Средняя квадратическа я погрешность определения координат характерной точки (M _t), м	Формулы, примененные для расчета средней квадратической погрешности определения координат характерной точки (M _t), м
	X	Y	X	Y			
1	2	3	4	5	6	7	8
н163У	—	—	370712,37	2272779,83	Метод спутниковых геодезических измерений (определений)	0,10	M _t = 0,1 м
н169У	—	—	370713,63	2272792,34	Метод спутниковых геодезических измерений (определений)	0,10	M _t = 0,1 м
н170У	—	—	370677,83	2272794,63	Метод спутниковых геодезических измерений (определений)	0,10	M _t = 0,1 м
н171У	—	—	370676,98	2272794,05	Метод спутниковых геодезических измерений (определений)	0,10	M _t = 0,1 м

КАРТА-ПЛАН ТЕРРИТОРИИ**Сведения об уточняемых земельных участках**

н167У	—	—	370676,25	2272781,73	Метод спутниковых геодезических измерений (определений)	0,10	Mt = 0,1 м
н164У	—	—	370709,06	2272779,83	Метод спутниковых геодезических измерений (определений)	0,10	Mt = 0,1 м
н163У	—	—	370712,37	2272779,83	Метод спутниковых геодезических измерений (определений)	0,10	Mt = 0,1 м

2. Сведения о частях границ уточняемого земельного участка с кадастровым номером 74:08:4701027:226

Обозначение части границ		Горизонтальное проложение (S), м	Описание прохождения части границ	Отметка о наличии земельного спора о местоположении границ земельного участка
от т.	до т.			
1	2	3	4	5
н163У	н169У	12,57	—	—
н169У	н170У	35,87	—	—
н170У	н171У	1,03	—	—
н171У	н167У	12,34	—	—
н167У	н164У	32,86	—	—
н164У	н163У	3,31	—	—

3. Общие сведения об уточняемом земельном участке с кадастровым номером 74:08:4701027:226

№ п/п	Наименование характеристик земельного участка	Значение характеристики
1	2	3
1	Адрес земельного участка	—
	Местоположение земельного участка (при отсутствии присвоенного адреса)	Местоположение установлено относительно ориентира, расположенного в границах участка. Почтовый адрес ориентира: обл. Челябинская, р-н Карталинский, г. Карталы, садоводческое общество "Локомотив", кв-л 2, участок 71.
	Дополнительные сведения о местоположении земельного участка	садоводческое общество "Локомотив", кв-л 2, участок 71

КАРТА-ПЛАН ТЕРРИТОРИИ**Сведения об уточняемых земельных участках**

1	2	3
2	Площадь земельного участка ± величина погрешности определения площади ($P \pm \Delta P$), м ²	468±7
3	Формула, примененная для расчета предельной допустимой погрешности определения площади земельного участка (ΔP), м ²	$\Delta P = 3,5 \cdot M_t \cdot \sqrt{P_{\text{ДОК}}} = 3,5 \cdot 0,10 \cdot \sqrt{360} = 7$
4	Площадь земельного участка согласно сведениям Единого государственного реестра недвижимости ($P_{\text{кад}}$), м ²	360
5	Оценка расхождения P и $P_{\text{кад}}$ ($P - P_{\text{кад}}$), м ²	108
6	Предельный минимальный и максимальный размеры земельного участка ($P_{\text{мин}}$ и $P_{\text{макс}}$), м ²	—
7	Кадастровый или иной номер (обозначение) здания, сооружения, объекта незавершенного строительства, расположенного на земельном участке	—
8	Иные сведения	—

**1. Сведения о характерных точках границы уточняемого земельного участка с кадастровым номером 74:08:4701027:227
Зона № 2**

Обозначение характерных точек границ	Существующие координаты, м		Уточненные координаты, м		Метод определения координат	Средняя квадратическа я погрешность определения координат характерной точки (M_t), м	Формулы, примененные для расчета средней квадратической погрешности определения координат характерной точки (M_t), м
	X	Y	X	Y			
1	2	3	4	5	6	7	8
н180У	—	—	370668,98	2272761,24	Метод спутниковых геодезических измерений (определений)	0,10	$M_t = 0,1$ м
99	—	—	370670,24	2272782,35	—	0,10	—
100	—	—	370640,53	2272784,98	—	0,10	—
н226У	—	—	370638,44	2272785,10	Метод спутниковых геодезических	0,10	$M_t = 0,1$ м

КАРТА-ПЛАН ТЕРРИТОРИИ
Сведения об уточняемых земельных участках

					измерений (определений)		
н227У	—	—	370637,82	2272763,21	Метод спутниковых геодезических измерений (определений)	0,10	Mt = 0,1 м
н180У	—	—	370668,98	2272761,24	Метод спутниковых геодезических измерений (определений)	0,10	Mt = 0,1 м

2. Сведения о частях границ уточняемого земельного участка с кадастровым номером 74:08:4701027:227

Обозначение части границ		Горизонтальное проложение (S), м	Описание прохождения части границ	Отметка о наличии земельного спора о местоположении границ земельного участка
от т.	до т.			
1	2	3	4	5
н180У	99	21,15	—	—
99	100	29,83	—	—
100	н226У	2,09	—	—
н226У	н227У	21,90	—	—
н227У	н180У	31,22	—	—

3. Общие сведения об уточняемом земельном участке с кадастровым номером 74:08:4701027:227

№ п/п	Наименование характеристик земельного участка	Значение характеристики
1	2	3
1	Адрес земельного участка	—
	Местоположение земельного участка (при отсутствии присвоенного адреса)	Местоположение установлено относительно ориентира, расположенного в границах участка. Почтовый адрес ориентира: обл. Челябинская, р-н Карталинский, г. Карталы, садоводческое общество "Локомотив", кв-л 2, участок 62.
	Дополнительные сведения о местоположении земельного участка	садоводческое общество "Локомотив", кв-л 2, участок 62
2	Площадь земельного участка ± величина погрешности определения площади (P ± ΔP), м ²	680±9
3	Формула, примененная для расчета предельной допустимой погрешности определения площади земельного участка (ΔP), м2	$\Delta P = 3,5 \cdot M_t \cdot \sqrt{P_{\text{Док}}} = 3,5 \cdot 0,10 \cdot \sqrt{600} = 9$

КАРТА-ПЛАН ТЕРРИТОРИИ
Сведения об уточняемых земельных участках

1	2	3
4	Площадь земельного участка согласно сведениям Единого государственного реестра недвижимости (Ркад), м ²	600
5	Оценка расхождения Р и Ркад (Р – Ркад), м ²	80
6	Предельный минимальный и максимальный размеры земельного участка (Рмин и Рмакс), м ²	—
7	Кадастровый или иной номер (обозначение) здания, сооружения, объекта незавершенного строительства, расположенного на земельном участке	—
8	Иные сведения	—

1. Сведения о характерных точках границы уточняемого земельного участка с кадастровым номером 74:08:4701027:228
Зона № 2

Обозначение характерных точек границ	Существующие координаты, м		Уточненные координаты, м		Метод определения координат	Средняя квадратическа я погрешность определения координат характерной точки (M_t), м	Формулы, примененные для расчета средней квадратической погрешности определения координат характерной точки (M_t), м
	X	Y	X	Y			
1	2	3	4	5	6	7	8
63	—	—	370707,89	2272757,85	—	0,10	—
н166У	—	—	370709,36	2272773,54	Метод спутниковых геодезических измерений (определений)	0,10	$M_t = 0,1 \text{ м}$
н165У	—	—	370708,78	2272776,27	Метод спутниковых геодезических измерений (определений)	0,10	$M_t = 0,1 \text{ м}$
н164У	—	—	370709,06	2272779,83	Метод спутниковых геодезических измерений (определений)	0,10	$M_t = 0,1 \text{ м}$

КАРТА-ПЛАН ТЕРРИТОРИИ

Сведения об уточняемых земельных участках

н167У	—	—	370676,25	2272781,73	Метод спутниковых геодезических измерений (определений)	0,10	Mt = 0,1 м
н168У	—	—	370676,32	2272767,55	Метод спутниковых геодезических измерений (определений)	0,10	Mt = 0,1 м
86	—	—	370674,99	2272761,62	—	0,10	—
63	—	—	370707,89	2272757,85	—	0,10	—

2. Сведения о частях границ уточняемого земельного участка с кадастровым номером 74:08:4701027:228

Обозначение части границ		Горизонтальное проложение (S), м	Описание прохождения части границ	Отметка о наличии земельного спора о местоположении границ земельного участка
от т.	до т.			
1	2	3	4	5
63	н166У	15,76	—	—
н166У	н165У	2,79	—	—
н165У	н164У	3,57	—	—
н164У	н167У	32,86	—	—
н167У	н168У	14,18	—	—
н168У	86	6,08	—	—
86	63	33,12	—	—

3. Общие сведения об уточняемом земельном участке с кадастровым номером 74:08:4701027:228

№ п/п	Наименование характеристик земельного участка	Значение характеристики
1	2	3
1	Адрес земельного участка	—
	Местоположение земельного участка (при отсутствии присвоенного адреса)	Местоположение установлено относительно ориентира, расположенного в границах участка. Почтовый адрес ориентира: обл. Челябинская, р-н Карталинский, г. Карталы, садоводческое общество "Локомотив", кв-л 2, участок 63.
	Дополнительные сведения о местоположении земельного участка	садоводческое общество "Локомотив", кв-л 2, участок 63
2	Площадь земельного участка ± величина погрешности определения площади ($P \pm \Delta P$), м ²	691±9

КАРТА-ПЛАН ТЕРРИТОРИИ
Сведения об уточняемых земельных участках

1	2	3
3	Формула, примененная для расчета предельной допустимой погрешности определения площади земельного участка (ΔP), м ²	$\Delta P = 3,5 \cdot M_t \cdot \sqrt{P_{\text{Док}}} = 3,5 \cdot 0,10 \cdot \sqrt{600} = 9$
4	Площадь земельного участка согласно сведениям Единого государственного реестра недвижимости ($P_{\text{кад}}$), м ²	600
5	Оценка расхождения P и $P_{\text{кад}}$ ($P - P_{\text{кад}}$), м ²	91
6	Предельный минимальный и максимальный размеры земельного участка ($P_{\text{мин}}$ и $P_{\text{макс}}$), м ²	—
7	Кадастровый или иной номер (обозначение) здания, сооружения, объекта незавершенного строительства, расположенного на земельном участке	—
8	Иные сведения	—

1. Сведения о характерных точках границы уточняемого земельного участка с кадастровым номером 74:08:4701027:229
Зона № 2

Обозначение характерных точек границ	Существующие координаты, м		Уточненные координаты, м		Метод определения координат	Средняя квадратическая погрешность определения координат характерной точки (M_t), м	Формулы, примененные для расчета средней квадратической погрешности определения координат характерной точки (M_t), м
	X	Y	X	Y			
1	2	3	4	5	6	7	8
н179У	—	—	370667,72	2272741,67	Метод спутниковых геодезических измерений (определений)	0,10	$M_t = 0,1$ м
н180У	—	—	370668,98	2272761,24	Метод спутниковых геодезических измерений (определений)	0,10	$M_t = 0,1$ м
н227У	—	—	370637,82	2272763,21	Метод спутниковых геодезических измерений (определений)	0,10	$M_t = 0,1$ м

КАРТА-ПЛАН ТЕРРИТОРИИ
Сведения об уточняемых земельных участках

н225У	—	—	370638,01	2272742,84	Метод спутниковых геодезических измерений (определений)	0,10	Mt = 0,1 м
н179У	—	—	370667,72	2272741,67	Метод спутниковых геодезических измерений (определений)	0,10	Mt = 0,1 м

2. Сведения о частях границ уточняемого земельного участка с кадастровым номером 74:08:4701027:229

Обозначение части границ		Горизонтальное проложение (S), м	Описание прохождения части границ	Отметка о наличии земельного спора о местоположении границ земельного участка
от т.	до т.			
1	2	3	4	5
н179У	н180У	19,61	—	—
н180У	н227У	31,22	—	—
н227У	н225У	20,37	—	—
н225У	н179У	29,73	—	—

3. Общие сведения об уточняемом земельном участке с кадастровым номером 74:08:4701027:229

№ п/п	Наименование характеристик земельного участка	Значение характеристики
1	2	3
1	Адрес земельного участка	—
	Местоположение земельного участка (при отсутствии присвоенного адреса)	Местоположение установлено относительно ориентира, расположенного в границах участка. Почтовый адрес ориентира: обл. Челябинская, р-н Карталинский, г. Карталы, садоводческое общество "Локомотив", кв-л 2.
	Дополнительные сведения о местоположении земельного участка	садоводческое общество "Локомотив", кв-л 2
2	Площадь земельного участка ± величина погрешности определения площади (P ± ΔP), м ²	609±9
3	Формула, примененная для расчета предельной допустимой погрешности определения площади земельного участка (ΔP), м ²	$\Delta P = 3,5 \cdot M_t \cdot \sqrt{P_{\text{док}}} = 3,5 \cdot 0,10 \cdot \sqrt{600} = 9$
4	Площадь земельного участка согласно сведениям Единого государственного реестра недвижимости (P _{кад}), м ²	600
5	Оценка расхождения P и P _{кад} (P – P _{кад}), м ²	9

КАРТА-ПЛАН ТЕРРИТОРИИ**Сведения об уточняемых земельных участках**

1	2	3
6	Предельный минимальный и максимальный размеры земельного участка (Р _{мин} и Р _{макс}), м ²	—
7	Кадастровый или иной номер (обозначение) здания, сооружения, объекта незавершенного строительства, расположенного на земельном участке	—
8	Иные сведения	—

1. Сведения о характерных точках границы уточняемого земельного участка с кадастровым номером 74:08:4701027:230

Зона № —

Обозначение характерных точек границ	Существующие координаты, м		Уточненные координаты, м		Метод определения координат	Средняя квадратическая погрешность определения координат характерной точки (M _t), м	Формулы, примененные для расчета средней квадратической погрешности определения координат характерной точки (M _t), м
	X	Y	X	Y			
1	2	3	4	5	6	7	8
—	—	—	—	—	—	—	—

2. Сведения о частях границ уточняемого земельного участка с кадастровым номером 74:08:4701027:230

Обозначение части границ		Горизонтальное проложение (S), м	Описание прохождения части границ	Отметка о наличии земельного спора о местоположении границ земельного участка
от т.	до т.			
1	2	3	4	5
—	—	—	—	—

3. Общие сведения об уточняемом земельном участке с кадастровым номером 74:08:4701027:230

№ п/п	Наименование характеристик земельного участка	Значение характеристики
1	2	3
1	Адрес земельного участка	—
	Местоположение земельного участка (при отсутствии присвоенного адреса)	Местоположение установлено относительно ориентира, расположенного в границах участка. Почтовый адрес ориентира: обл. Челябинская, р-н Карталинский, г. Карталы, садоводческое общество "Локомотив", кв-л 2, участок 65.
	Дополнительные сведения о местоположении земельного участка	садоводческое общество "Локомотив", кв-л 2, участок 65

КАРТА-ПЛАН ТЕРРИТОРИИ**Сведения об уточняемых земельных участках**

1	2	3
2	Площадь земельного участка \pm величина погрешности определения площади ($P \pm \Delta P$), м ²	— \pm —
3	Формула, примененная для расчета предельной допустимой погрешности определения площади земельного участка (ΔP), м ²	—
4	Площадь земельного участка согласно сведениям Единого государственного реестра недвижимости ($P_{\text{кад}}$), м ²	600
5	Оценка расхождения P и $P_{\text{кад}}$ ($P - P_{\text{кад}}$), м ²	—
6	Предельный минимальный и максимальный размеры земельного участка ($P_{\text{мин}}$ и $P_{\text{макс}}$), м ²	—
7	Кадастровый или иной номер (обозначение) здания, сооружения, объекта незавершенного строительства, расположенного на земельном участке	—
8	Иные сведения	—

**1. Сведения о характерных точках границы уточняемого земельного участка с кадастровым номером 74:08:4701027:231
Зона № 2**

Обозначение характерных точек границ	Существующие координаты, м		Уточненные координаты, м		Метод определения координат	Средняя квадратическа я погрешность определения координат характерной точки (M_t), м	Формулы, примененные для расчета средней квадратической погрешности определения координат характерной точки (M_t), м
	X	Y	X	Y			
1	2	3	4	5	6	7	8
87	—	—	370666,27	2272721,92	—	0,10	—
n178У	—	—	370666,91	2272728,93	Метод спутниковых геодезических измерений (определений)	0,10	$M_t = 0,1$ м
n179У	—	—	370667,72	2272741,67	Метод спутниковых геодезических измерений (определений)	0,10	$M_t = 0,1$ м

КАРТА-ПЛАН ТЕРРИТОРИИ
Сведения об уточняемых земельных участках

н225У	—	—	370638,01	2272742,84	Метод спутниковых геодезических измерений (определений)	0,10	Mt = 0,1 м
91	—	—	370637,74	2272722,92	—	0,10	—
92	—	—	370657,57	2272722,42	—	0,10	—
93	—	—	370661,22	2272721,88	—	0,10	—
87	—	—	370666,27	2272721,92	—	0,10	—

2. Сведения о частях границ уточняемого земельного участка с кадастровым номером 74:08:4701027:231

Обозначение части границ		Горизонтальное проложение (S), м	Описание прохождения части границ	Отметка о наличии земельного спора о местоположении границ земельного участка
от т.	до т.			
1	2	3	4	5
87	н178У	7,04	—	—
н178У	н179У	12,77	—	—
н179У	н225У	29,73	—	—
н225У	91	19,92	—	—
91	92	19,84	—	—
92	93	3,69	—	—
93	87	5,05	—	—

3. Общие сведения об уточняемом земельном участке с кадастровым номером 74:08:4701027:231

№ п/п	Наименование характеристик земельного участка	Значение характеристики
1	2	3
1	Адрес земельного участка	—
	Местоположение земельного участка (при отсутствии присвоенного адреса)	Местоположение установлено относительно ориентира, расположенного в границах участка. Почтовый адрес ориентира: обл. Челябинская, р-н Карталинский, г. Карталы, садоводческое общество "Локомотив", кв-л 2, участок 66.
	Дополнительные сведения о местоположении земельного участка	садоводческое общество "Локомотив", кв-л 2, участок 66
2	Площадь земельного участка ± величина погрешности определения площади ($P \pm \Delta P$), м ²	578±9
3	Формула, примененная для расчета предельной допустимой погрешности определения площади земельного участка (ΔP), м ²	$\Delta P = 3,5 \cdot M_t \cdot \sqrt{P_{\text{док}}} = 3,5 \cdot 0,10 \cdot \sqrt{600} = 9$

КАРТА-ПЛАН ТЕРРИТОРИИ
Сведения об уточняемых земельных участках

1	2	3
4	Площадь земельного участка согласно сведениям Единого государственного реестра недвижимости (Ркад), м ²	600
5	Оценка расхождения Р и Ркад (Р – Ркад), м ²	-22
6	Предельный минимальный и максимальный размеры земельного участка (Рмин и Рмакс), м ²	—
7	Кадастровый или иной номер (обозначение) здания, сооружения, объекта незавершенного строительства, расположенного на земельном участке	—
8	Иные сведения	—

1. Сведения о характерных точках границы уточняемого земельного участка с кадастровым номером 74:08:4701027:232
Зона № 2

Обозначение характерных точек границ	Существующие координаты, м		Уточненные координаты, м		Метод определения координат	Средняя квадратическа я погрешность определения координат характерной точки (M _t), м	Формулы, примененные для расчета средней квадратической погрешности определения координат характерной точки (M _t), м
	X	Y	X	Y			
1	2	3	4	5	6	7	8
н86У	—	—	370702,66	2272716,01	Метод спутниковых геодезических измерений (определений)	0,10	Mt = 0,1 м
61	—	—	370705,10	2272736,31	—	0,10	—
85	—	—	370674,21	2272741,09	—	0,10	—
н88У	—	—	370672,33	2272720,04	Метод спутниковых геодезических измерений (определений)	0,10	Mt = 0,1 м
н86У	—	—	370702,66	2272716,01	Метод спутниковых геодезических	0,10	Mt = 0,1 м

КАРТА-ПЛАН ТЕРРИТОРИИ
Сведения об уточняемых земельных участках

					измерений (определений)		
--	--	--	--	--	----------------------------	--	--

2. Сведения о частях границ уточняемого земельного участка с кадастровым номером 74:08:4701027:232

Обозначение части границ		Горизонтальное проложение (S), м	Описание прохождения части границ	Отметка о наличии земельного спора о местоположении границ земельного участка
от т.	до т.			
1	2	3	4	5
н86У	61	20,45	—	—
61	85	31,26	—	—
85	н88У	21,13	—	—
н88У	н86У	30,60	—	—

3. Общие сведения об уточняемом земельном участке с кадастровым номером 74:08:4701027:232

№ п/п	Наименование характеристик земельного участка	Значение характеристики
1	2	3
	Адрес земельного участка	—
1	Местоположение земельного участка (при отсутствии присвоенного адреса)	Местоположение установлено относительно ориентира, расположенного в границах участка. Почтовый адрес ориентира: обл. Челябинская, р-н Карталинский, г. Карталы, садоводческое общество "Локомотив", кв-л 2.
	Дополнительные сведения о местоположении земельного участка	садоводческое общество "Локомотив", кв-л 2
2	Площадь земельного участка ± величина погрешности определения площади ($P \pm \Delta P$), м ²	642±9
3	Формула, примененная для расчета предельной допустимой погрешности определения площади земельного участка (ΔP), м ²	$\Delta P = 3,5 \cdot M_t \cdot \sqrt{P_{\text{док}}} = 3,5 \cdot 0,10 \cdot \sqrt{620} = 9$
4	Площадь земельного участка согласно сведениям Единого государственного реестра недвижимости ($P_{\text{кад}}$), м ²	620
5	Оценка расхождения P и $P_{\text{кад}}$ ($P - P_{\text{кад}}$), м ²	22
6	Предельный минимальный и максимальный размеры земельного участка ($P_{\text{мин}}$ и $P_{\text{макс}}$), м ²	—
7	Кадастровый или иной номер (обозначение) здания, сооружения, объекта незавершенного строительства, расположенного на земельном участке	—
8	Иные сведения	—

КАРТА-ПЛАН ТЕРРИТОРИИ
Сведения об уточняемых земельных участках

1. Сведения о характерных точках границы уточняемого земельного участка с кадастровым номером 74:08:4701027:233
Зона № 2

Обозначение характерных точек границ	Существующие координаты, м		Уточненные координаты, м		Метод определения координат	Средняя квадратическа я погрешность определения координат характерной точки (M _t), м	Формулы, примененные для расчета средней квадратической погрешности определения координат характерной точки (M _t), м
	X	Y	X	Y			
1	2	3	4	5	6	7	8
50	—	—	370700,64	2272696,57	—	0,10	—
н86У	—	—	370702,66	2272716,01	Метод спутниковых геодезических измерений (определений)	0,10	Mt = 0,1 м
н87У	—	—	370675,84	2272719,57	Метод спутниковых геодезических измерений (определений)	0,10	Mt = 0,1 м
н88У	—	—	370672,33	2272720,04	Метод спутниковых геодезических измерений (определений)	0,10	Mt = 0,1 м
н89У	—	—	370672,28	2272719,64	Метод спутниковых геодезических измерений (определений)	0,10	Mt = 0,1 м
н90У	—	—	370671,65	2272712,43	Метод спутниковых геодезических измерений (определений)	0,10	Mt = 0,1 м
56	—	—	370670,62	2272700,98	—	0,10	—
50	—	—	370700,64	2272696,57	—	0,10	—

КАРТА-ПЛАН ТЕРРИТОРИИ
Сведения об уточняемых земельных участках

2. Сведения о частях границ уточняемого земельного участка с кадастровым номером 74:08:4701027:233

Обозначение части границ		Горизонтальное проложение (S), м	Описание прохождения части границ	Отметка о наличии земельного спора о местоположении границ земельного участка
от т.	до т.			
1	2	3	4	5
50	н86У	19,54	—	—
н86У	н87У	27,06	—	—
н87У	н88У	3,54	—	—
н88У	н89У	0,40	—	—
н89У	н90У	7,24	—	—
н90У	56	11,50	—	—
56	50	30,34	—	—

3. Общие сведения об уточняемом земельном участке с кадастровым номером 74:08:4701027:233

№ п/п	Наименование характеристик земельного участка	Значение характеристики
1	2	3
1	Адрес земельного участка	—
	Местоположение земельного участка (при отсутствии присвоенного адреса)	Местоположение установлено относительно ориентира, расположенного в границах участка. Почтовый адрес ориентира: обл. Челябинская, р-н Карталинский, г. Карталы, садоводческое общество "Локомотив", кв-л 2, участок 59.
	Дополнительные сведения о местоположении земельного участка	садоводческое общество "Локомотив", кв-л 2, участок 59
2	Площадь земельного участка ± величина погрешности определения площади ($P \pm \Delta P$), м ²	589±9
3	Формула, примененная для расчета предельной допустимой погрешности определения площади земельного участка (ΔP), м ²	$\Delta P = 3,5 \cdot M_t \cdot \sqrt{P_{\text{док}}} = 3,5 \cdot 0,10 \cdot \sqrt{600} = 9$
4	Площадь земельного участка согласно сведениям Единого государственного реестра недвижимости ($P_{\text{кад}}$), м ²	600
5	Оценка расхождения P и $P_{\text{кад}}$ ($P - P_{\text{кад}}$), м ²	-11
6	Предельный минимальный и максимальный размеры земельного участка ($P_{\text{мин}}$ и $P_{\text{макс}}$), м ²	—
7	Кадастровый или иной номер (обозначение) здания, сооружения, объекта незавершенного строительства, расположенного на земельном участке	—
8	Иные сведения	—

КАРТА-ПЛАН ТЕРРИТОРИИ
Сведения об уточняемых земельных участках

1. Сведения о характерных точках границы уточняемого земельного участка с кадастровым номером 74:08:4701027:234
Зона № 2

Обозначение характерных точек границ	Существующие координаты, м		Уточненные координаты, м		Метод определения координат	Средняя квадратическа я погрешность определения координат характерной точки (M _t), м	Формулы, примененные для расчета средней квадратической погрешности определения координат характерной точки (M _t), м
	X	Y	X	Y			
1	2	3	4	5	6	7	8
н185У	—	—	370665,05	2272684,81	Метод спутниковых геодезических измерений (определений)	0,10	M _t = 0,1 м
94	—	—	370666,10	2272702,16	—	0,10	—
97	—	—	370664,16	2272702,86	—	0,10	—
96	—	—	370637,97	2272704,91	—	0,10	—
н236У	—	—	370637,78	2272695,96	Метод спутниковых геодезических измерений (определений)	0,10	M _t = 0,1 м
н234У	—	—	370637,47	2272687,67	Метод спутниковых геодезических измерений (определений)	0,10	M _t = 0,1 м
н185У	—	—	370665,05	2272684,81	Метод спутниковых геодезических измерений (определений)	0,10	M _t = 0,1 м

2. Сведения о частях границ уточняемого земельного участка с кадастровым номером 74:08:4701027:234

Обозначение части границ		Горизонтальное проложение (S), м	Описание прохождения части границ	Отметка о наличии земельного спора о местоположении границ земельного участка
от т.	до т.			

КАРТА-ПЛАН ТЕРРИТОРИИ
Сведения об уточняемых земельных участках

1	2	3	4	5
н185У	94	17,38	—	—
94	97	2,06	—	—
97	96	26,27	—	—
96	н236У	8,95	—	—
н236У	н234У	8,30	—	—
н234У	н185У	27,73	—	—

3. Общие сведения об уточняемом земельном участке с кадастровым номером 74:08:4701027:234

№ п/п	Наименование характеристик земельного участка	Значение характеристики
1	2	3
1	Адрес земельного участка	—
	Местоположение земельного участка (при отсутствии присвоенного адреса)	Местоположение установлено относительно ориентира, расположенного в границах участка. Почтовый адрес ориентира: обл. Челябинская, р-н Карталинский, г. Карталы, садоводческое общество "Локомотив", кв-л 2.
	Дополнительные сведения о местоположении земельного участка	садоводческое общество "Локомотив", кв-л 2
2	Площадь земельного участка ± величина погрешности определения площади ($P \pm \Delta P$), м ²	490±9
3	Формула, примененная для расчета предельной допустимой погрешности определения площади земельного участка (ΔP), м ²	$\Delta P = 3,5 \cdot M_t \cdot \sqrt{P_{\text{док}}} = 3,5 \cdot 0,10 \cdot \sqrt{600} = 9$
4	Площадь земельного участка согласно сведениям Единого государственного реестра недвижимости ($P_{\text{кад}}$), м ²	600
5	Оценка расхождения P и $P_{\text{кад}}$ ($P - P_{\text{кад}}$), м ²	-110
6	Предельный минимальный и максимальный размеры земельного участка ($P_{\text{мин}}$ и $P_{\text{макс}}$), м ²	—
7	Кадастровый или иной номер (обозначение) здания, сооружения, объекта незавершенного строительства, расположенного на земельном участке	—
8	Иные сведения	—

КАРТА-ПЛАН ТЕРРИТОРИИ
Сведения об уточняемых земельных участках

1. Сведения о характерных точках границы уточняемого земельного участка с кадастровым номером 74:08:4701027:235
Зона № 2

Обозначение характерных точек границ	Существующие координаты, м		Уточненные координаты, м		Метод определения координат	Средняя квадратическа я погрешность определения координат характерной точки (M _t), м	Формулы, примененные для расчета средней квадратической погрешности определения координат характерной точки (M _t), м
	X	Y	X	Y			
1	2	3	4	5	6	7	8
н184У	—	—	370664,43	2272673,77	Метод спутниковых геодезических измерений (определений)	0,10	Mt = 0,1 м
н185У	—	—	370665,05	2272684,81	Метод спутниковых геодезических измерений (определений)	0,10	Mt = 0,1 м
н234У	—	—	370637,47	2272687,67	Метод спутниковых геодезических измерений (определений)	0,10	Mt = 0,1 м
н235У	—	—	370637,12	2272677,25	Метод спутниковых геодезических измерений (определений)	0,10	Mt = 0,1 м
н186У	—	—	370652,38	2272675,24	Метод спутниковых геодезических измерений (определений)	0,10	Mt = 0,1 м
н187У	—	—	370652,38	2272674,23	Метод спутниковых геодезических	0,10	Mt = 0,1 м

КАРТА-ПЛАН ТЕРРИТОРИИ

Сведения об уточняемых земельных участках

					измерений (определений)		
н184У	—	—	370664,43	2272673,77	Метод спутниковых геодезических измерений (определений)	0,10	Mt = 0,1 м

2. Сведения о частях границ уточняемого земельного участка с кадастровым номером 74:08:4701027:235

Обозначение части границ		Горизонтальное проложение (S), м	Описание прохождения части границ	Отметка о наличии земельного спора о местоположении границ земельного участка
от т.	до т.			
1	2	3	4	5
н184У	н185У	11,06	—	—
н185У	н234У	27,73	—	—
н234У	н235У	10,43	—	—
н235У	н186У	15,39	—	—
н186У	н187У	1,01	—	—
н187У	н184У	12,06	—	—

3. Общие сведения об уточняемом земельном участке с кадастровым номером 74:08:4701027:235

№ п/п	Наименование характеристик земельного участка	Значение характеристики
1	2	3
1	Адрес земельного участка	—
	Местоположение земельного участка (при отсутствии присвоенного адреса)	Местоположение установлено относительно ориентира, расположенного в границах участка. Почтовый адрес ориентира: обл. Челябинская, р-н Карталинский, г. Карталы, садоводческое общество "Локомотив", кв-л 2.
	Дополнительные сведения о местоположении земельного участка	садоводческое общество "Локомотив", кв-л 2
2	Площадь земельного участка ± величина погрешности определения площади (P ± ΔP), м ²	303±6
3	Формула, примененная для расчета предельной допустимой погрешности определения площади земельного участка (ΔP), м ²	$\Delta P = 3,5 \cdot M_t \cdot \sqrt{P_{\text{док}}} = 3,5 \cdot 0,10 \cdot \sqrt{300} = 6$
4	Площадь земельного участка согласно сведениям Единого государственного реестра недвижимости (P _{кад}), м ²	300
5	Оценка расхождения P и P _{кад} (P – P _{кад}), м ²	3

КАРТА-ПЛАН ТЕРРИТОРИИ**Сведения об уточняемых земельных участках**

1	2	3
6	Предельный минимальный и максимальный размеры земельного участка (Р _{мин} и Р _{макс}), м ²	—
7	Кадастровый или иной номер (обозначение) здания, сооружения, объекта незавершенного строительства, расположенного на земельном участке	—
8	Иные сведения	—

**1. Сведения о характерных точках границы уточняемого земельного участка с кадастровым номером 74:08:4701027:236
Зона № 2**

Обозначение характерных точек границ	Существующие координаты, м		Уточненные координаты, м		Метод определения координат	Средняя квадратическа я погрешность определения координат характерной точки (M _t), м	Формулы, примененные для расчета средней квадратической погрешности определения координат характерной точки (M _t), м
	X	Y	X	Y			
1	2	3	4	5	6	7	8
н121У	—	—	370698,04	2272656,89	Метод спутниковых геодезических измерений (определений)	0,10	M _t = 0,1 м
н106У	—	—	370699,33	2272675,36	Метод спутниковых геодезических измерений (определений)	0,10	M _t = 0,1 м
210	—	—	370699,29	2272676,60	—	0,10	—
213	—	—	370689,30	2272678,38	—	0,10	—
212	—	—	370669,54	2272680,28	—	0,10	—
н124У	—	—	370667,78	2272661,89	Метод спутниковых геодезических измерений (определений)	0,10	M _t = 0,1 м

КАРТА-ПЛАН ТЕРРИТОРИИ**Сведения об уточняемых земельных участках**

н123У	—	—	370687,23	2272660,73	Метод спутниковых геодезических измерений (определений)	0,10	Mt = 0,1 м
н122У	—	—	370687,07	2272658,94	Метод спутниковых геодезических измерений (определений)	0,10	Mt = 0,1 м
н121У	—	—	370698,04	2272656,89	Метод спутниковых геодезических измерений (определений)	0,10	Mt = 0,1 м

2. Сведения о частях границ уточняемого земельного участка с кадастровым номером 74:08:4701027:236

Обозначение части границ		Горизонтальное проложение (S), м	Описание прохождения части границ	Отметка о наличии земельного спора о местоположении границ земельного участка
от т.	до т.			
1	2	3	4	5
н121У	н106У	18,51	—	—
н106У	210	1,24	—	—
210	213	10,15	—	—
213	212	19,85	—	—
212	н124У	18,47	—	—
н124У	н123У	19,48	—	—
н123У	н122У	1,80	—	—
н122У	н121У	11,16	—	—

3. Общие сведения об уточняемом земельном участке с кадастровым номером 74:08:4701027:236

№ п/п	Наименование характеристик земельного участка	Значение характеристики
1	2	3
	Адрес земельного участка	—
1	Местоположение земельного участка (при отсутствии присвоенного адреса)	Местоположение установлено относительно ориентира, расположенного в границах участка. Почтовый адрес ориентира: обл. Челябинская, р-н Карталинский, г. Карталы, садоводческое общество "Локомотив", кв-л 2.

КАРТА-ПЛАН ТЕРРИТОРИИ
Сведения об уточняемых земельных участках

1	2	3
	Дополнительные сведения о местоположении земельного участка	садоводческое общество "Локомотив", кв-л 2
2	Площадь земельного участка ± величина погрешности определения площади ($P \pm \Delta P$), м ²	566±9
3	Формула, примененная для расчета предельной допустимой погрешности определения площади земельного участка (ΔP), м ²	$\Delta P = 3,5 \cdot M_t \cdot \sqrt{P_{\text{док}}} = 3,5 \cdot 0,10 \cdot \sqrt{600} = 9$
4	Площадь земельного участка согласно сведениям Единого государственного реестра недвижимости ($P_{\text{кад}}$), м ²	600
5	Оценка расхождения P и $P_{\text{кад}}$ ($P - P_{\text{кад}}$), м ²	-34
6	Предельный минимальный и максимальный размеры земельного участка ($P_{\text{мин}}$ и $P_{\text{макс}}$), м ²	—
7	Кадастровый или иной номер (обозначение) здания, сооружения, объекта незавершенного строительства, расположенного на земельном участке	—
8	Иные сведения	—

1. Сведения о характерных точках границы уточняемого земельного участка с кадастровым номером 74:08:4701027:237
Зона № 2

Обозначение характерных точек границ	Существующие координаты, м		Уточненные координаты, м		Метод определения координат	Средняя квадратическая погрешность определения координат характерной точки (M_t), м	Формулы, примененные для расчета средней квадратической погрешности определения координат характерной точки (M_t), м
	X	Y	X	Y			
1	2	3	4	5	6	7	8
203	—	—	370662,96	2272642,43	—	0,10	—
н188У	—	—	370663,70	2272663,77	Метод спутниковых геодезических измерений (определений)	0,10	$M_t = 0,1$ м
н189У	—	—	370656,10	2272664,16	Метод спутниковых геодезических	0,10	$M_t = 0,1$ м

КАРТА-ПЛАН ТЕРРИТОРИИ**Сведения об уточняемых земельных участках**

					измерений (определений)		
н237У	—	—	370636,19	2272668,69	Метод спутниковых геодезических измерений (определений)	0,10	Mt = 0,1 м
н238У	—	—	370634,55	2272654,29	Метод спутниковых геодезических измерений (определений)	0,10	Mt = 0,1 м
204	—	—	370633,83	2272648,74	—	0,10	—
203	—	—	370662,96	2272642,43	—	0,10	—

2. Сведения о частях границ уточняемого земельного участка с кадастровым номером 74:08:4701027:237

Обозначение части границ		Горизонтальное проложение (S), м	Описание прохождения части границ	Отметка о наличии земельного спора о местоположении границ земельного участка
от т.	до т.			
1	2	3	4	5
203	н188У	21,35	—	—
н188У	н189У	7,61	—	—
н189У	н237У	20,42	—	—
н237У	н238У	14,49	—	—
н238У	204	5,60	—	—
204	203	29,81	—	—

3. Общие сведения об уточняемом земельном участке с кадастровым номером 74:08:4701027:237

№ п/п	Наименование характеристик земельного участка	Значение характеристики
1	2	3
1	Адрес земельного участка	—
	Местоположение земельного участка (при отсутствии присвоенного адреса)	Местоположение установлено относительно ориентира, расположенного в границах участка. Почтовый адрес ориентира: обл. Челябинская, р-н Карталинский, г. Карталы, садоводческое общество "Локомотив", кв-л 2.
	Дополнительные сведения о местоположении земельного участка	садоводческое общество "Локомотив", кв-л 2

КАРТА-ПЛАН ТЕРРИТОРИИ**Сведения об уточняемых земельных участках**

1	2	3
2	Площадь земельного участка ± величина погрешности определения площади ($P \pm \Delta P$), м ²	579±9
3	Формула, примененная для расчета предельной допустимой погрешности определения площади земельного участка (ΔP), м ²	$\Delta P = 3,5 \cdot M_t \cdot \sqrt{P_{\text{ДОК}}} = 3,5 \cdot 0,10 \cdot \sqrt{600} = 9$
4	Площадь земельного участка согласно сведениям Единого государственного реестра недвижимости ($P_{\text{кад}}$), м ²	600
5	Оценка расхождения P и $P_{\text{кад}}$ ($P - P_{\text{кад}}$), м ²	-21
6	Предельный минимальный и максимальный размеры земельного участка ($P_{\text{мин}}$ и $P_{\text{макс}}$), м ²	—
7	Кадастровый или иной номер (обозначение) здания, сооружения, объекта незавершенного строительства, расположенного на земельном участке	—
8	Иные сведения	—

**1. Сведения о характерных точках границы уточняемого земельного участка с кадастровым номером 74:08:4701027:238
Зона № 2**

Обозначение характерных точек границ	Существующие координаты, м		Уточненные координаты, м		Метод определения координат	Средняя квадратическа я погрешность определения координат характерной точки (M_t), м	Формулы, примененные для расчета средней квадратической погрешности определения координат характерной точки (M_t), м
	X	Y	X	Y			
1	2	3	4	5	6	7	8
356	—	—	370695,05	2272635,08	—	0,10	—
n121Y	—	—	370698,04	2272656,89	Метод спутниковых геодезических измерений (определений)	0,10	$M_t = 0,1$ м
n122Y	—	—	370687,07	2272658,94	Метод спутниковых геодезических измерений (определений)	0,10	$M_t = 0,1$ м

КАРТА-ПЛАН ТЕРРИТОРИИ**Сведения об уточняемых земельных участках**

н123У	—	—	370687,23	2272660,73	Метод спутниковых геодезических измерений (определений)	0,10	Mt = 0,1 м
н124У	—	—	370667,78	2272661,89	Метод спутниковых геодезических измерений (определений)	0,10	Mt = 0,1 м
357	—	—	370666,27	2272640,78	—	0,10	—
356	—	—	370695,05	2272635,08	—	0,10	—

2. Сведения о частях границ уточняемого земельного участка с кадастровым номером 74:08:4701027:238

Обозначение части границ		Горизонтальное проложение (S), м	Описание прохождения части границ	Отметка о наличии земельного спора о местоположении границ земельного участка
от т.	до т.			
1	2	3	4	5
356	н121У	22,01	—	—
н121У	н122У	11,16	—	—
н122У	н123У	1,80	—	—
н123У	н124У	19,48	—	—
н124У	357	21,16	—	—
357	356	29,34	—	—

3. Общие сведения об уточняемом земельном участке с кадастровым номером 74:08:4701027:238

№ п/п	Наименование характеристик земельного участка	Значение характеристики
1	2	3
1	Адрес земельного участка	—
	Местоположение земельного участка (при отсутствии присвоенного адреса)	Местоположение установлено относительно ориентира, расположенного в границах участка. Почтовый адрес ориентира: обл. Челябинская, р-н Карталинский, г. Карталы, садоводческое общество "Локомотив", кв-л 2, участок 75.
	Дополнительные сведения о местоположении земельного участка	садоводческое общество "Локомотив", кв-л 2, участок 75
2	Площадь земельного участка ± величина погрешности определения площади ($P \pm \Delta P$), м ²	667±9

КАРТА-ПЛАН ТЕРРИТОРИИ
Сведения об уточняемых земельных участках

1	2	3
3	Формула, примененная для расчета предельной допустимой погрешности определения площади земельного участка (ΔP), м ²	$\Delta P = 3,5 \cdot M_t \cdot \sqrt{P_{\text{Док}}} = 3,5 \cdot 0,10 \cdot \sqrt{600} = 9$
4	Площадь земельного участка согласно сведениям Единого государственного реестра недвижимости (Ркад), м ²	600
5	Оценка расхождения P и Ркад (P – Ркад), м ²	67
6	Предельный минимальный и максимальный размеры земельного участка (Рмин и Рмакс), м ²	—
7	Кадастровый или иной номер (обозначение) здания, сооружения, объекта незавершенного строительства, расположенного на земельном участке	—
8	Иные сведения	—

1. Сведения о характерных точках границы уточняемого земельного участка с кадастровым номером 74:08:4701027:239
Зона № 2

Обозначение характерных точек границ	Существующие координаты, м		Уточненные координаты, м		Метод определения координат	Средняя квадратическа я погрешность определения координат характерной точки (M_t), м	Формулы, примененные для расчета средней квадратической погрешности определения координат характерной точки (M_t), м
	X	Y	X	Y			
1	2	3	4	5	6	7	8
н197У	—	—	370657,13	2272604,08	Метод спутниковых геодезических измерений (определений)	0,10	$M_t = 0,1$ м
202	—	—	370660,40	2272623,18	—	0,10	—
206	—	—	370632,40	2272629,22	—	0,10	—
н240У	—	—	370629,47	2272613,77	Метод спутниковых геодезических измерений (определений)	0,10	$M_t = 0,1$ м

КАРТА-ПЛАН ТЕРРИТОРИИ

Сведения об уточняемых земельных участках

н197У	—	—	370657,13	2272604,08	Метод спутниковых геодезических измерений (определений)	0,10	Mt = 0,1 м
-------	---	---	-----------	------------	---	------	------------

2. Сведения о частях границ уточняемого земельного участка с кадастровым номером 74:08:4701027:239

Обозначение части границ		Горизонтальное проложение (S), м	Описание прохождения части границ	Отметка о наличии земельного спора о местоположении границ земельного участка
от т.	до т.			
1	2	3	4	5
н197У	202	19,38	—	—
202	206	28,64	—	—
206	н240У	15,73	—	—
н240У	н197У	29,31	—	—

3. Общие сведения об уточняемом земельном участке с кадастровым номером 74:08:4701027:239

№ п/п	Наименование характеристик земельного участка	Значение характеристики
1	2	3
1	Адрес земельного участка	—
	Местоположение земельного участка (при отсутствии присвоенного адреса)	Местоположение установлено относительно ориентира, расположенного в границах участка. Почтовый адрес ориентира: обл. Челябинская, р-н Карталинский, г. Карталы, садоводческое общество "Локомотив", кв-л 2, участок 78.
	Дополнительные сведения о местоположении земельного участка	садоводческое общество "Локомотив", кв-л 2, участок 78
2	Площадь земельного участка ± величина погрешности определения площади ($P \pm \Delta P$), м ²	505±9
3	Формула, примененная для расчета предельной допустимой погрешности определения площади земельного участка (ΔP), м ²	$\Delta P = 3,5 \cdot M_t \cdot \sqrt{P_{\text{док}}} = 3,5 \cdot 0,10 \cdot \sqrt{600} = 9$
4	Площадь земельного участка согласно сведениям Единого государственного реестра недвижимости ($P_{\text{кад}}$), м ²	600
5	Оценка расхождения P и $P_{\text{кад}}$ ($P - P_{\text{кад}}$), м ²	-95
6	Предельный минимальный и максимальный размеры земельного участка ($P_{\text{мин}}$ и $P_{\text{макс}}$), м ²	—
7	Кадастровый или иной номер (обозначение) здания, сооружения, объекта незавершенного строительства, расположенного на земельном участке	—

КАРТА-ПЛАН ТЕРРИТОРИИ
Сведения об уточняемых земельных участках

1	2				3		
8	Иные сведения				—		
1. Сведения о характерных точках границы уточняемого земельного участка с кадастровым номером 74:08:4701027:240							
Зона № 2							
Обозначение характерных точек границ	Существующие координаты, м		Уточненные координаты, м		Метод определения координат	Средняя квадратическа я погрешность определения координат характерной точки (M _t), м	Формулы, примененные для расчета средней квадратической погрешности определения координат характерной точки (M _t), м
	X	Y	X	Y			
1	2	3	4	5	6	7	8
н117У	—	—	370692,56	2272603,82	Метод спутниковых геодезических измерений (определений)	0,10	M _t = 0,1 м
н119У	—	—	370692,84	2272613,17	Метод спутниковых геодезических измерений (определений)	0,10	M _t = 0,1 м
353	—	—	370692,88	2272614,59	—	0,10	—
354	—	—	370663,72	2272620,21	—	0,10	—
н120У	—	—	370662,75	2272619,43	Метод спутниковых геодезических измерений (определений)	0,10	M _t = 0,1 м
н118У	—	—	370661,24	2272608,99	Метод спутниковых геодезических измерений (определений)	0,10	M _t = 0,1 м
н117У	—	—	370692,56	2272603,82	Метод спутниковых геодезических	0,10	M _t = 0,1 м

КАРТА-ПЛАН ТЕРРИТОРИИ
Сведения об уточняемых земельных участках

					измерений (определений)		
--	--	--	--	--	----------------------------	--	--

2. Сведения о частях границ уточняемого земельного участка с кадастровым номером 74:08:4701027:240

Обозначение части границ		Горизонтальное проложение (S), м	Описание прохождения части границ	Отметка о наличии земельного спора о местоположении границ земельного участка
от т.	до т.			
1	2	3	4	5
н117У	н119У	9,35	—	—
н119У	353	1,42	—	—
353	354	29,70	—	—
354	н120У	1,24	—	—
н120У	н118У	10,55	—	—
н118У	н117У	31,74	—	—

3. Общие сведения об уточняемом земельном участке с кадастровым номером 74:08:4701027:240

№ п/п	Наименование характеристик земельного участка	Значение характеристики
1	2	3
1	Адрес земельного участка	—
	Местоположение земельного участка (при отсутствии присвоенного адреса)	Местоположение установлено относительно ориентира, расположенного в границах участка. Почтовый адрес ориентира: обл. Челябинская, р-н Карталинский, г. Карталы, садоводческое общество "Локомотив", кв-л 2.
	Дополнительные сведения о местоположении земельного участка	садоводческое общество "Локомотив", кв-л 2
2	Площадь земельного участка ± величина погрешности определения площади ($P \pm \Delta P$), м ²	344±7
3	Формула, примененная для расчета предельной допустимой погрешности определения площади земельного участка (ΔP), м ²	$\Delta P = 3,5 \cdot M_t \cdot \sqrt{P_{\text{док}}} = 3,5 \cdot 0,10 \cdot \sqrt{350} = 7$
4	Площадь земельного участка согласно сведениям Единого государственного реестра недвижимости ($P_{\text{кад}}$), м ²	350
5	Оценка расхождения P и $P_{\text{кад}}$ ($P - P_{\text{кад}}$), м ²	-6
6	Предельный минимальный и максимальный размеры земельного участка ($P_{\text{мин}}$ и $P_{\text{макс}}$), м ²	—
7	Кадастровый или иной номер (обозначение) здания, сооружения, объекта незавершенного строительства, расположенного на земельном участке	—

КАРТА-ПЛАН ТЕРРИТОРИИ
Сведения об уточняемых земельных участках

1	2				3		
8	Иные сведения				—		
1. Сведения о характерных точках границы уточняемого земельного участка с кадастровым номером 74:08:4701027:241							
Зона № 2							
Обозначение характерных точек границ	Существующие координаты, м		Уточненные координаты, м		Метод определения координат	Средняя квадратическа я погрешность определения координат характерной точки (M _t), м	Формулы, примененные для расчета средней квадратической погрешности определения координат характерной точки (M _t), м
	X	Y	X	Y			
1	2	3	4	5	6	7	8
н196У	—	—	370654,07	2272585,26	Метод спутниковых геодезических измерений (определений)	0,10	M _t = 0,1 м
н197У	—	—	370657,13	2272604,08	Метод спутниковых геодезических измерений (определений)	0,10	M _t = 0,1 м
н240У	—	—	370629,47	2272613,77	Метод спутниковых геодезических измерений (определений)	0,10	M _t = 0,1 м
377	—	—	370623,93	2272595,52	—	0,10	—
н194У	—	—	370636,79	2272590,68	Метод спутниковых геодезических измерений (определений)	0,10	M _t = 0,1 м
н193У	—	—	370653,33	2272585,37	Метод спутниковых геодезических измерений (определений)	0,10	M _t = 0,1 м

КАРТА-ПЛАН ТЕРРИТОРИИ

Сведения об уточняемых земельных участках

н196У	—	—	370654,07	2272585,26	Метод спутниковых геодезических измерений (определений)	0,10	Mt = 0,1 м
-------	---	---	-----------	------------	---	------	------------

2. Сведения о частях границ уточняемого земельного участка с кадастровым номером 74:08:4701027:241

Обозначение части границ		Горизонтальное проложение (S), м	Описание прохождения части границ	Отметка о наличии земельного спора о местоположении границ земельного участка
от т.	до т.			
1	2	3	4	5
н196У	н197У	19,07	—	—
н197У	н240У	29,31	—	—
н240У	377	19,07	—	—
377	н194У	13,74	—	—
н194У	н193У	17,37	—	—
н193У	н196У	0,75	—	—

3. Общие сведения об уточняемом земельном участке с кадастровым номером 74:08:4701027:241

№ п/п	Наименование характеристик земельного участка	Значение характеристики
1	2	3
1	Адрес земельного участка	—
	Местоположение земельного участка (при отсутствии присвоенного адреса)	Местоположение установлено относительно ориентира, расположенного в границах участка. Почтовый адрес ориентира: обл. Челябинская, р-н Карталинский, г. Карталы, садоводческое общество "Локомотив", кв-л 2.
	Дополнительные сведения о местоположении земельного участка	садоводческое общество "Локомотив", кв-л 2
2	Площадь земельного участка ± величина погрешности определения площади (P ± ΔP), м ²	586±9
3	Формула, примененная для расчета предельной допустимой погрешности определения площади земельного участка (ΔP), м ²	$\Delta P = 3,5 \cdot M_t \cdot \sqrt{P_{\text{ДОК}}} = 3,5 \cdot 0,10 \cdot \sqrt{600} = 9$
4	Площадь земельного участка согласно сведениям Единого государственного реестра недвижимости (P _{кад}), м ²	600
5	Оценка расхождения P и P _{кад} (P – P _{кад}), м ²	-14
6	Предельный минимальный и максимальный размеры земельного участка (P _{мин} и P _{макс}), м ²	—

КАРТА-ПЛАН ТЕРРИТОРИИ**Сведения об уточняемых земельных участках**

1	2	3
7	Кадастровый или иной номер (обозначение) здания, сооружения, объекта незавершенного строительства, расположенного на земельном участке	—
8	Иные сведения	—

**1. Сведения о характерных точках границы уточняемого земельного участка с кадастровым номером 74:08:4701027:242
Зона № 2**

Обозначение характерных точек границ	Существующие координаты, м		Уточненные координаты, м		Метод определения координат	Средняя квадратическа я погрешность определения координат характерной точки (M _t), м	Формулы, примененные для расчета средней квадратической погрешности определения координат характерной точки (M _t), м
	X	Y	X	Y			
1	2	3	4	5	6	7	8
347	—	—	370692,26	2272591,72	—	0,10	—
н117У	—	—	370692,56	2272603,82	Метод спутниковых геодезических измерений (определений)	0,10	M _t = 0,1 м
н118У	—	—	370661,24	2272608,99	Метод спутниковых геодезических измерений (определений)	0,10	M _t = 0,1 м
349	—	—	370659,30	2272597,70	—	0,10	—
348	—	—	370667,57	2272595,59	—	0,10	—
347	—	—	370692,26	2272591,72	—	0,10	—

2. Сведения о частях границ уточняемого земельного участка с кадастровым номером 74:08:4701027:242

Обозначение части границ		Горизонтальное проложение (S), м	Описание прохождения части границ	Отметка о наличии земельного спора о местоположении границ земельного участка
от т.	до т.			
1	2	3	4	5
347	н117У	12,10	—	—
н117У	н118У	31,74	—	—

КАРТА-ПЛАН ТЕРРИТОРИИ
Сведения об уточняемых земельных участках

н118У	349	11,46	—	—
349	348	8,53	—	—
348	347	24,99	—	—

3. Общие сведения об уточняемом земельном участке с кадастровым номером 74:08:4701027:242

№ п/п	Наименование характеристик земельного участка	Значение характеристики
1	2	3
	Адрес земельного участка	—
1	Местоположение земельного участка (при отсутствии присвоенного адреса)	Местоположение установлено относительно ориентира, расположенного в границах участка. Почтовый адрес ориентира: обл. Челябинская, р-н Карталинский, г. Карталы, садоводческое общество "Локомотив", кв-л 2.
	Дополнительные сведения о местоположении земельного участка	садоводческое общество "Локомотив", кв-л 2
2	Площадь земельного участка ± величина погрешности определения площади (P ± ΔP), м ²	392±7
3	Формула, примененная для расчета предельной допустимой погрешности определения площади земельного участка (ΔP), м ²	$\Delta P = 3,5 \cdot M_t \cdot \sqrt{P_{\text{док}}} = 3,5 \cdot 0,10 \cdot \sqrt{350} = 7$
4	Площадь земельного участка согласно сведениям Единого государственного реестра недвижимости (P_{кад}), м ²	350
5	Оценка расхождения P и P_{кад} (P – P_{кад}), м ²	42
6	Предельный минимальный и максимальный размеры земельного участка (P_{мин} и P_{макс}), м ²	—
7	Кадастровый или иной номер (обозначение) здания, сооружения, объекта незавершенного строительства, расположенного на земельном участке	—
8	Иные сведения	—

КАРТА-ПЛАН ТЕРРИТОРИИ
Сведения об уточняемых земельных участках

1. Сведения о характерных точках границы уточняемого земельного участка с кадастровым номером 74:08:4701027:243
Зона № 2

Обозначение характерных точек границ	Существующие координаты, м		Уточненные координаты, м		Метод определения координат	Средняя квадратическа я погрешность определения координат характерной точки (M _t), м	Формулы, примененные для расчета средней квадратической погрешности определения координат характерной точки (M _t), м
	X	Y	X	Y			
1	2	3	4	5	6	7	8
н190У	—	—	370647,72	2272569,34	Метод спутниковых геодезических измерений (определений)	0,10	Mt = 0,1 м
н191У	—	—	370650,58	2272570,89	Метод спутниковых геодезических измерений (определений)	0,10	Mt = 0,1 м
н192У	—	—	370652,56	2272578,75	Метод спутниковых геодезических измерений (определений)	0,10	Mt = 0,1 м
н193У	—	—	370653,33	2272585,37	Метод спутниковых геодезических измерений (определений)	0,10	Mt = 0,1 м
н194У	—	—	370636,79	2272590,68	Метод спутниковых геодезических измерений (определений)	0,10	Mt = 0,1 м
377	—	—	370623,93	2272595,52	—	0,10	—
378	—	—	370618,62	2272576,05	—	0,10	—

КАРТА-ПЛАН ТЕРРИТОРИИ**Сведения об уточняемых земельных участках**

н239У	—	—	370617,74	2272572,79	Метод спутниковых геодезических измерений (определений)	0,10	Mt = 0,1 м
н195У	—	—	370643,30	2272568,72	Метод спутниковых геодезических измерений (определений)	0,10	Mt = 0,1 м
н190У	—	—	370647,72	2272569,34	Метод спутниковых геодезических измерений (определений)	0,10	Mt = 0,1 м

2. Сведения о частях границ уточняемого земельного участка с кадастровым номером 74:08:4701027:243

Обозначение части границ		Горизонтальное проложение (S), м	Описание прохождения части границ	Отметка о наличии земельного спора о местоположении границ земельного участка
от т.	до т.			
1	2	3	4	5
н190У	н191У	3,25	—	—
н191У	н192У	8,11	—	—
н192У	н193У	6,66	—	—
н193У	н194У	17,37	—	—
н194У	377	13,74	—	—
377	378	20,18	—	—
378	н239У	3,38	—	—
н239У	н195У	25,88	—	—
н195У	н190У	4,46	—	—

3. Общие сведения об уточняемом земельном участке с кадастровым номером 74:08:4701027:243

№ п/п	Наименование характеристик земельного участка	Значение характеристики
1	2	3
1	Адрес земельного участка	—
1	Местоположение земельного участка (при отсутствии присвоенного адреса)	Местоположение установлено относительно ориентира, расположенного в границах участка. Почтовый адрес ориентира: обл.

КАРТА-ПЛАН ТЕРРИТОРИИ**Сведения об уточняемых земельных участках**

1	2	3
		Челябинская, р-н Карталинский, г. Карталы, садоводческое общество "Локомотив", кв-л 2.
	Дополнительные сведения о местоположении земельного участка	садоводческое общество "Локомотив", кв-л 2
2	Площадь земельного участка ± величина погрешности определения площади ($P \pm \Delta P$), м ²	649±9
3	Формула, примененная для расчета предельной допустимой погрешности определения площади земельного участка (ΔP), м ²	$\Delta P = 3,5 \cdot M_t \cdot \sqrt{P_{\text{док}}} = 3,5 \cdot 0,10 \cdot \sqrt{600} = 9$
4	Площадь земельного участка согласно сведениям Единого государственного реестра недвижимости ($P_{\text{кад}}$), м ²	600
5	Оценка расхождения P и $P_{\text{кад}}$ ($P - P_{\text{кад}}$), м ²	49
6	Предельный минимальный и максимальный размеры земельного участка ($P_{\text{мин}}$ и $P_{\text{макс}}$), м ²	—
7	Кадастровый или иной номер (обозначение) здания, сооружения, объекта незавершенного строительства, расположенного на земельном участке	—
8	Иные сведения	—

1. Сведения о характерных точках границы уточняемого земельного участка с кадастровым номером 74:08:4701027:244
Зона № 2

Обозначение характерных точек границ	Существующие координаты, м		Уточненные координаты, м		Метод определения координат	Средняя квадратическая погрешность определения координат характерной точки (M_t), м	Формулы, примененные для расчета средней квадратической погрешности определения координат характерной точки (M_t), м
	X	Y	X	Y			
1	2	3	4	5	6	7	8
н188У	—	—	370663,70	2272663,77	Метод спутниковых геодезических измерений (определений)	0,10	$M_t = 0,1$ м
н184У	—	—	370664,43	2272673,77	Метод спутниковых геодезических	0,10	$M_t = 0,1$ м

КАРТА-ПЛАН ТЕРРИТОРИИ
Сведения об уточняемых земельных участках

					измерений (определений)		
н187У	—	—	370652,38	2272674,23	Метод спутниковых геодезических измерений (определений)	0,10	Mt = 0,1 м
н186У	—	—	370652,38	2272675,24	Метод спутниковых геодезических измерений (определений)	0,10	Mt = 0,1 м
н235У	—	—	370637,12	2272677,25	Метод спутниковых геодезических измерений (определений)	0,10	Mt = 0,1 м
н237У	—	—	370636,19	2272668,69	Метод спутниковых геодезических измерений (определений)	0,10	Mt = 0,1 м
н189У	—	—	370656,10	2272664,16	Метод спутниковых геодезических измерений (определений)	0,10	Mt = 0,1 м
н188У	—	—	370663,70	2272663,77	Метод спутниковых геодезических измерений (определений)	0,10	Mt = 0,1 м

2. Сведения о частях границ уточняемого земельного участка с кадастровым номером 74:08:4701027:244

Обозначение части границ		Горизонтальное проложение (S), м	Описание прохождения части границ	Отметка о наличии земельного спора о местоположении границ земельного участка
от т.	до т.			
1	2	3	4	5
н188У	н184У	10,03	—	—
н184У	н187У	12,06	—	—
н187У	н186У	1,01	—	—

КАРТА-ПЛАН ТЕРРИТОРИИ
Сведения об уточняемых земельных участках

н186У	н235У	15,39	—	—
н235У	н237У	8,61	—	—
н237У	н189У	20,42	—	—
н189У	н188У	7,61	—	—

3. Общие сведения об уточняемом земельном участке с кадастровым номером 74:08:4701027:244

№ п/п	Наименование характеристик земельного участка	Значение характеристики
1	2	3
	Адрес земельного участка	—
1	Местоположение земельного участка (при отсутствии присвоенного адреса)	Местоположение установлено относительно ориентира, расположенного в границах участка. Почтовый адрес ориентира: обл. Челябинская, р-н Карталинский, г. Карталы, садоводческое общество "Локомотив", кв-л 2.
	Дополнительные сведения о местоположении земельного участка	садоводческое общество "Локомотив", кв-л 2
2	Площадь земельного участка ± величина погрешности определения площади ($P \pm \Delta P$), м ²	264±7
3	Формула, примененная для расчета предельной допустимой погрешности определения площади земельного участка (ΔP), м ²	$\Delta P = 3,5 \cdot M_t \cdot \sqrt{P_{\text{Док}}} = 3,5 \cdot 0,10 \cdot \sqrt{360} = 7$
4	Площадь земельного участка согласно сведениям Единого государственного реестра недвижимости ($P_{\text{кад}}$), м ²	360
5	Оценка расхождения P и $P_{\text{кад}}$ ($P - P_{\text{кад}}$), м ²	-96
6	Предельный минимальный и максимальный размеры земельного участка ($P_{\text{мин}}$ и $P_{\text{макс}}$), м ²	—
7	Кадастровый или иной номер (обозначение) здания, сооружения, объекта незавершенного строительства, расположенного на земельном участке	—
8	Иные сведения	—

КАРТА-ПЛАН ТЕРРИТОРИИ
Сведения об уточняемых земельных участках

1. Сведения о характерных точках границы уточняемого земельного участка с кадастровым номером 74:08:4701027:245
Зона № 2

Обозначение характерных точек границ	Существующие координаты, м		Уточненные координаты, м		Метод определения координат	Средняя квадратическа я погрешность определения координат характерной точки (M _t), м	Формулы, примененные для расчета средней квадратической погрешности определения координат характерной точки (M _t), м
	X	Y	X	Y			
1	2	3	4	5	6	7	8
н212У	—	—	370658,00	2272915,92	Метод спутниковых геодезических измерений (определений)	0,10	Mt = 0,1 м
н209У	—	—	370658,06	2272917,70	Метод спутниковых геодезических измерений (определений)	0,10	Mt = 0,1 м
н208У	—	—	370659,03	2272930,10	Метод спутниковых геодезических измерений (определений)	0,10	Mt = 0,1 м
н207У	—	—	370661,04	2272938,74	Метод спутниковых геодезических измерений (определений)	0,10	Mt = 0,1 м
н211У	—	—	370661,35	2272940,09	Метод спутниковых геодезических измерений (определений)	0,10	Mt = 0,1 м
н210У	—	—	370656,70	2272940,44	Метод спутниковых геодезических	0,10	Mt = 0,1 м

КАРТА-ПЛАН ТЕРРИТОРИИ
Сведения об уточняемых земельных участках

					измерений (определений)		
н213У	—	—	370629,01	2272940,63	Метод спутниковых геодезических измерений (определений)	0,10	Mt = 0,1 м
н214У	—	—	370625,58	2272919,49	Метод спутниковых геодезических измерений (определений)	0,10	Mt = 0,1 м
н215У	—	—	370642,95	2272918,07	Метод спутниковых геодезических измерений (определений)	0,10	Mt = 0,1 м
н216У	—	—	370657,15	2272915,98	Метод спутниковых геодезических измерений (определений)	0,10	Mt = 0,1 м
н212У	—	—	370658,00	2272915,92	Метод спутниковых геодезических измерений (определений)	0,10	Mt = 0,1 м

2. Сведения о частях границ уточняемого земельного участка с кадастровым номером 74:08:4701027:245

Обозначение части границ		Горизонтальное проложение (S), м	Описание прохождения части границ	Отметка о наличии земельного спора о местоположении границ земельного участка
от т.	до т.			
1	2	3	4	5
н212У	н209У	1,78	—	—
н209У	н208У	12,44	—	—
н208У	н207У	8,87	—	—
н207У	н211У	1,39	—	—
н211У	н210У	4,66	—	—
н210У	н213У	27,69	—	—

КАРТА-ПЛАН ТЕРРИТОРИИ
Сведения об уточняемых земельных участках

н213У	н214У	21,42	—	—
н214У	н215У	17,43	—	—
н215У	н216У	14,35	—	—
н216У	н212У	0,85	—	—

3. Общие сведения об уточняемом земельном участке с кадастровым номером 74:08:4701027:245

№ п/п	Наименование характеристик земельного участка	Значение характеристики
1	2	3
	Адрес земельного участка	—
1	Местоположение земельного участка (при отсутствии присвоенного адреса)	Местоположение установлено относительно ориентира, расположенного в границах участка. Почтовый адрес ориентира: обл. Челябинская, р-н Карталинский, г. Карталы, садоводческое общество "Локомотив", кв-л 3.
	Дополнительные сведения о местоположении земельного участка	садоводческое общество "Локомотив", кв-л 3
2	Площадь земельного участка ± величина погрешности определения площади ($P \pm \Delta P$), м ²	726±9
3	Формула, примененная для расчета предельной допустимой погрешности определения площади земельного участка (ΔP), м ²	$\Delta P = 3,5 \cdot M_t \cdot \sqrt{P_{\text{Док}}} = 3,5 \cdot 0,10 \cdot \sqrt{600} = 9$
4	Площадь земельного участка согласно сведениям Единого государственного реестра недвижимости ($P_{\text{кад}}$), м ²	600
5	Оценка расхождения P и $P_{\text{кад}}$ ($P - P_{\text{кад}}$), м ²	126
6	Предельный минимальный и максимальный размеры земельного участка ($P_{\text{мин}}$ и $P_{\text{макс}}$), м ²	—
7	Кадастровый или иной номер (обозначение) здания, сооружения, объекта незавершенного строительства, расположенного на земельном участке	—
8	Иные сведения	—

КАРТА-ПЛАН ТЕРРИТОРИИ
Сведения об уточняемых земельных участках

1. Сведения о характерных точках границы уточняемого земельного участка с кадастровым номером 74:08:4701027:246
Зона № 2

Обозначение характерных точек границ	Существующие координаты, м		Уточненные координаты, м		Метод определения координат	Средняя квадратическа я погрешность определения координат характерной точки (M _t), м	Формулы, примененные для расчета средней квадратической погрешности определения координат характерной точки (M _t), м
	X	Y	X	Y			
1	2	3	4	5	6	7	8
330	—	—	370620,64	2272917,90	—	0,10	—
н261У	—	—	370622,54	2272927,81	Метод спутниковых геодезических измерений (определений)	0,10	Mt = 0,1 м
н262У	—	—	370623,78	2272939,78	Метод спутниковых геодезических измерений (определений)	0,10	Mt = 0,1 м
н263У	—	—	370617,12	2272941,72	Метод спутниковых геодезических измерений (определений)	0,10	Mt = 0,1 м
н264У	—	—	370597,42	2272942,94	Метод спутниковых геодезических измерений (определений)	0,10	Mt = 0,1 м
329	—	—	370593,49	2272942,07	—	0,10	—
172	—	—	370590,04	2272920,30	—	0,10	—
335	—	—	370600,19	2272918,83	—	0,10	—
336	—	—	370603,52	2272919,52	—	0,10	—
330	—	—	370620,64	2272917,90	—	0,10	—

КАРТА-ПЛАН ТЕРРИТОРИИ
Сведения об уточняемых земельных участках

2. Сведения о частях границ уточняемого земельного участка с кадастровым номером 74:08:4701027:246

Обозначение части границ		Горизонтальное проложение (S), м	Описание прохождения части границ	Отметка о наличии земельного спора о местоположении границ земельного участка
от т.	до т.			
1	2	3	4	5
330	н261У	10,09	—	—
н261У	н262У	12,03	—	—
н262У	н263У	6,94	—	—
н263У	н264У	19,74	—	—
н264У	329	4,03	—	—
329	172	22,04	—	—
172	335	10,26	—	—
335	336	3,40	—	—
336	330	17,20	—	—

3. Общие сведения об уточняемом земельном участке с кадастровым номером 74:08:4701027:246

№ п/п	Наименование характеристик земельного участка	Значение характеристики
1	2	3
1	Адрес земельного участка	—
	Местоположение земельного участка (при отсутствии присвоенного адреса)	Местоположение установлено относительно ориентира, расположенного в границах участка. Почтовый адрес ориентира: обл. Челябинская, р-н Карталинский, г. Карталы, садоводческое общество "Локомотив", кв-л 4.
	Дополнительные сведения о местоположении земельного участка	садоводческое общество "Локомотив", кв-л 4
2	Площадь земельного участка ± величина погрешности определения площади ($P \pm \Delta P$), м ²	712±9
3	Формула, примененная для расчета предельной допустимой погрешности определения площади земельного участка (ΔP), м ²	$\Delta P = 3,5 \cdot M_t \cdot \sqrt{P_{\text{Док}}} = 3,5 \cdot 0,10 \cdot \sqrt{600} = 9$
4	Площадь земельного участка согласно сведениям Единого государственного реестра недвижимости ($P_{\text{кад}}$), м ²	600
5	Оценка расхождения P и $P_{\text{кад}}$ ($P - P_{\text{кад}}$), м ²	112
6	Предельный минимальный и максимальный размеры земельного участка ($P_{\text{мин}}$ и $P_{\text{макс}}$), м ²	—

КАРТА-ПЛАН ТЕРРИТОРИИ**Сведения об уточняемых земельных участках**

1	2	3
7	Кадастровый или иной номер (обозначение) здания, сооружения, объекта незавершенного строительства, расположенного на земельном участке	—
8	Иные сведения	—

**1. Сведения о характерных точках границы уточняемого земельного участка с кадастровым номером 74:08:4701027:247
Зона № 2**

Обозначение характерных точек границ	Существующие координаты, м		Уточненные координаты, м		Метод определения координат	Средняя квадратическа я погрешность определения координат характерной точки (M _t), м	Формулы, примененные для расчета средней квадратической погрешности определения координат характерной точки (M _t), м
	X	Y	X	Y			
1	2	3	4	5	6	7	8
н222У	—	—	370654,41	2272894,96	Метод спутниковых геодезических измерений (определений)	0,10	M _t = 0,1 м
н221У	—	—	370654,73	2272897,72	Метод спутниковых геодезических измерений (определений)	0,10	M _t = 0,1 м
н216У	—	—	370657,15	2272915,98	Метод спутниковых геодезических измерений (определений)	0,10	M _t = 0,1 м
н215У	—	—	370642,95	2272918,07	Метод спутниковых геодезических измерений (определений)	0,10	M _t = 0,1 м
н214У	—	—	370625,58	2272919,49	Метод спутниковых геодезических	0,10	M _t = 0,1 м

КАРТА-ПЛАН ТЕРРИТОРИИ
Сведения об уточняемых земельных участках

					измерений (определений)		
н223У	—	—	370622,03	2272898,37	Метод спутниковых геодезических измерений (определений)	0,10	Mt = 0,1 м
н222У	—	—	370654,41	2272894,96	Метод спутниковых геодезических измерений (определений)	0,10	Mt = 0,1 м

2. Сведения о частях границ уточняемого земельного участка с кадастровым номером 74:08:4701027:247

Обозначение части границ		Горизонтальное проложение (S), м	Описание прохождения части границ	Отметка о наличии земельного спора о местоположении границ земельного участка
от т.	до т.			
1	2	3	4	5
н222У	н221У	2,78	—	—
н221У	н216У	18,42	—	—
н216У	н215У	14,35	—	—
н215У	н214У	17,43	—	—
н214У	н223У	21,42	—	—
н223У	н222У	32,56	—	—

3. Общие сведения об уточняемом земельном участке с кадастровым номером 74:08:4701027:247

№ п/п	Наименование характеристик земельного участка	Значение характеристики
1	2	3
1	Адрес земельного участка	—
	Местоположение земельного участка (при отсутствии присвоенного адреса)	Местоположение установлено относительно ориентира, расположенного в границах участка. Почтовый адрес ориентира: обл. Челябинская, р-н Карталинский, г. Карталы, садоводческое общество "Локомотив", кв-л 3.
	Дополнительные сведения о местоположении земельного участка	садоводческое общество "Локомотив", кв-л 3
2	Площадь земельного участка ± величина погрешности определения площади ($P \pm \Delta P$), м ²	692±9

КАРТА-ПЛАН ТЕРРИТОРИИ**Сведения об уточняемых земельных участках**

1	2	3
3	Формула, примененная для расчета предельной допустимой погрешности определения площади земельного участка (ΔP), м ²	$\Delta P = 3,5 \cdot M_t \cdot \sqrt{P_{\text{ДОК}}} = 3,5 \cdot 0,10 \cdot \sqrt{640} = 9$
4	Площадь земельного участка согласно сведениям Единого государственного реестра недвижимости (Ркад), м ²	640
5	Оценка расхождения P и Ркад (P – Ркад), м ²	52
6	Предельный минимальный и максимальный размеры земельного участка (Рмин и Рмакс), м ²	—
7	Кадастровый или иной номер (обозначение) здания, сооружения, объекта незавершенного строительства, расположенного на земельном участке	—
8	Иные сведения	—

1. Сведения о характерных точках границы уточняемого земельного участка с кадастровым номером 74:08:4701027:248
Зона № —

Обозначение характерных точек границ	Существующие координаты, м		Уточненные координаты, м		Метод определения координат	Средняя квадратическа я погрешность определения координат характерной точки (M_t), м	Формулы, примененные для расчета средней квадратической погрешности определения координат характерной точки (M_t), м
	X	Y	X	Y			
1	2	3	4	5	6	7	8
—	—	—	—	—	—	—	—

2. Сведения о частях границ уточняемого земельного участка с кадастровым номером 74:08:4701027:248

Обозначение части границ		Горизонтальное проложение (S), м	Описание прохождения части границ	Отметка о наличии земельного спора о местоположении границ земельного участка
от т.	до т.			
1	2	3	4	5
—	—	—	—	—

3. Общие сведения об уточняемом земельном участке с кадастровым номером 74:08:4701027:248

№ п/п	Наименование характеристик земельного участка	Значение характеристики
1	2	3
1	Адрес земельного участка	—

КАРТА-ПЛАН ТЕРРИТОРИИ**Сведения об уточняемых земельных участках**

1	2	3
	Местоположение земельного участка (при отсутствии присвоенного адреса)	Челябинская обл, р-н Карталинский, г Карталы, садоводческое общество "Локомотив", кв-л 3,участок 96
	Дополнительные сведения о местоположении земельного участка	садоводческое общество "Локомотив", кв-л 3,участок 96
2	Площадь земельного участка \pm величина погрешности определения площади ($P \pm \Delta P$), м ²	— \pm —
3	Формула, примененная для расчета предельной допустимой погрешности определения площади земельного участка (ΔP), м ²	—
4	Площадь земельного участка согласно сведениям Единого государственного реестра недвижимости ($P_{кад}$), м ²	600
5	Оценка расхождения P и $P_{кад}$ ($P - P_{кад}$), м ²	—
6	Предельный минимальный и максимальный размеры земельного участка ($P_{мин}$ и $P_{макс}$), м ²	—
7	Кадастровый или иной номер (обозначение) здания, сооружения, объекта незавершенного строительства, расположенного на земельном участке	—
8	Иные сведения	—

1. Сведения о характерных точках границы уточняемого земельного участка с кадастровым номером 74:08:4701027:249**Зона № 2**

Обозначение характерных точек границ	Существующие координаты, м		Уточненные координаты, м		Метод определения координат	Средняя квадратическая погрешность определения координат характерной точки (M_t), м	Формулы, примененные для расчета средней квадратической погрешности определения координат характерной точки (M_t), м
	X	Y	X	Y			
1	2	3	4	5	6	7	8
н204У	—	—	370651,75	2272875,21	Метод спутниковых геодезических измерений (определений)	0,10	$M_t = 0,1$ м
н219У	—	—	370651,86	2272876,60	Метод спутниковых геодезических	0,10	$M_t = 0,1$ м

КАРТА-ПЛАН ТЕРРИТОРИИ
Сведения об уточняемых земельных участках

					измерений (определений)		
н218У	—	—	370652,16	2272876,55	Метод спутниковых геодезических измерений (определений)	0,10	Mt = 0,1 м
н222У	—	—	370654,41	2272894,96	Метод спутниковых геодезических измерений (определений)	0,10	Mt = 0,1 м
н223У	—	—	370622,03	2272898,37	Метод спутниковых геодезических измерений (определений)	0,10	Mt = 0,1 м
н205У	—	—	370619,67	2272878,81	Метод спутниковых геодезических измерений (определений)	0,10	Mt = 0,1 м
н204У	—	—	370651,75	2272875,21	Метод спутниковых геодезических измерений (определений)	0,10	Mt = 0,1 м

2. Сведения о частях границ уточняемого земельного участка с кадастровым номером 74:08:4701027:249

Обозначение части границ		Горизонтальное проложение (S), м	Описание прохождения части границ	Отметка о наличии земельного спора о местоположении границ земельного участка
от т.	до т.			
1	2	3	4	5
н204У	н219У	1,39	—	—
н219У	н218У	0,30	—	—
н218У	н222У	18,55	—	—
н222У	н223У	32,56	—	—
н223У	н205У	19,70	—	—
н205У	н204У	32,28	—	—

КАРТА-ПЛАН ТЕРРИТОРИИ
Сведения об уточняемых земельных участках

н249У	—	—	370613,40	2272877,25	Метод спутниковых геодезических измерений (определений)	0,10	Mt = 0,1 м
н256У	—	—	370614,65	2272884,50	Метод спутниковых геодезических измерений (определений)	0,10	Mt = 0,1 м
н257У	—	—	370615,08	2272884,42	Метод спутниковых геодезических измерений (определений)	0,10	Mt = 0,1 м
169	—	—	370617,41	2272898,45	—	0,10	—
170	—	—	370594,74	2272900,56	—	0,10	—
171	—	—	370587,21	2272900,52	—	0,10	—
140	—	—	370583,80	2272880,15	—	0,10	—
н249У	—	—	370613,40	2272877,25	Метод спутниковых геодезических измерений (определений)	0,10	Mt = 0,1 м

2. Сведения о частях границ уточняемого земельного участка с кадастровым номером 74:08:4701027:250

Обозначение части границ		Горизонтальное проложение (S), м	Описание прохождения части границ	Отметка о наличии земельного спора о местоположении границ земельного участка
от т.	до т.			
1	2	3	4	5
н249У	н256У	7,36	—	—
н256У	н257У	0,44	—	—
н257У	169	14,22	—	—
169	170	22,77	—	—
170	171	7,53	—	—
171	140	20,65	—	—
140	н249У	29,74	—	—

КАРТА-ПЛАН ТЕРРИТОРИИ

Сведения об уточняемых земельных участках

н199У	—	—	370649,09	2272853,93	Метод спутниковых геодезических измерений (определений)	0,10	Mt = 0,1 м
н198У	—	—	370649,50	2272856,62	Метод спутниковых геодезических измерений (определений)	0,10	Mt = 0,1 м
н204У	—	—	370651,75	2272875,21	Метод спутниковых геодезических измерений (определений)	0,10	Mt = 0,1 м
н205У	—	—	370619,67	2272878,81	Метод спутниковых геодезических измерений (определений)	0,10	Mt = 0,1 м
н202У	—	—	370617,17	2272858,17	Метод спутниковых геодезических измерений (определений)	0,10	Mt = 0,1 м
н206У	—	—	370644,77	2272854,40	Метод спутниковых геодезических измерений (определений)	0,10	Mt = 0,1 м
н199У	—	—	370649,09	2272853,93	Метод спутниковых геодезических измерений (определений)	0,10	Mt = 0,1 м

2. Сведения о частях границ уточняемого земельного участка с кадастровым номером 74:08:4701027:251

Обозначение части границ		Горизонтальное проложение (S), м	Описание прохождения части границ	Отметка о наличии земельного спора о местоположении границ земельного участка
от т.	до т.			
1	2	3	4	5
н199У	н198У	2,72	—	—

КАРТА-ПЛАН ТЕРРИТОРИИ
Сведения об уточняемых земельных участках

н198У	н204У	18,73	—	—
н204У	н205У	32,28	—	—
н205У	н202У	20,79	—	—
н202У	н206У	27,86	—	—
н206У	н199У	4,35	—	—

3. Общие сведения об уточняемом земельном участке с кадастровым номером 74:08:4701027:251

№ п/п	Наименование характеристик земельного участка	Значение характеристики
1	2	3
	Адрес земельного участка	—
1	Местоположение земельного участка (при отсутствии присвоенного адреса)	Местоположение установлено относительно ориентира, расположенного в границах участка. Почтовый адрес ориентира: обл. Челябинская, р-н Карталинский, г. Карталы, садоводческое общество "Локомотив", кв-л 3.
	Дополнительные сведения о местоположении земельного участка	садоводческое общество "Локомотив", кв-л 3
2	Площадь земельного участка ± величина погрешности определения площади ($P \pm \Delta P$), м ²	683±9
3	Формула, примененная для расчета предельной допустимой погрешности определения площади земельного участка (ΔP), м ²	$\Delta P = 3,5 \cdot M_t \cdot \sqrt{P_{\text{док}}} = 3,5 \cdot 0,10 \cdot \sqrt{660} = 9$
4	Площадь земельного участка согласно сведениям Единого государственного реестра недвижимости ($P_{\text{кад}}$), м ²	660
5	Оценка расхождения P и $P_{\text{кад}}$ ($P - P_{\text{кад}}$), м ²	23
6	Предельный минимальный и максимальный размеры земельного участка ($P_{\text{мин}}$ и $P_{\text{макс}}$), м ²	—
7	Кадастровый или иной номер (обозначение) здания, сооружения, объекта незавершенного строительства, расположенного на земельном участке	—
8	Иные сведения	—

КАРТА-ПЛАН ТЕРРИТОРИИ
Сведения об уточняемых земельных участках

1. Сведения о характерных точках границы уточняемого земельного участка с кадастровым номером 74:08:4701027:252
Зона № 2

Обозначение характерных точек границ	Существующие координаты, м		Уточненные координаты, м		Метод определения координат	Средняя квадратическа я погрешность определения координат характерной точки (M _t), м	Формулы, примененные для расчета средней квадратической погрешности определения координат характерной точки (M _t), м
	X	Y	X	Y			
1	2	3	4	5	6	7	8
138	—	—	370610,68	2272857,01	—	0,10	—
н249У	—	—	370613,40	2272877,25	Метод спутниковых геодезических измерений (определений)	0,10	M _t = 0,1 м
140	—	—	370583,80	2272880,15	—	0,10	—
141	—	—	370580,70	2272860,88	—	0,10	—
138	—	—	370610,68	2272857,01	—	0,10	—

2. Сведения о частях границ уточняемого земельного участка с кадастровым номером 74:08:4701027:252

Обозначение части границ		Горизонтальное проложение (S), м	Описание прохождения части границ	Отметка о наличии земельного спора о местоположении границ земельного участка
от т.	до т.			
1	2	3	4	5
138	н249У	20,42	—	—
н249У	140	29,74	—	—
140	141	19,52	—	—
141	138	30,23	—	—

3. Общие сведения об уточняемом земельном участке с кадастровым номером 74:08:4701027:252

№ п/п	Наименование характеристик земельного участка	Значение характеристики
1	2	3
1	Адрес земельного участка	—

КАРТА-ПЛАН ТЕРРИТОРИИ**Сведения об уточняемых земельных участках**

1	2	3
	Местоположение земельного участка (при отсутствии присвоенного адреса)	Местоположение установлено относительно ориентира, расположенного в границах участка. Почтовый адрес ориентира: обл. Челябинская, р-н Карталинский, г. Карталы, садоводческое общество "Локомотив", кв-л 3.
	Дополнительные сведения о местоположении земельного участка	садоводческое общество "Локомотив", кв-л 3
2	Площадь земельного участка \pm величина погрешности определения площади ($P \pm \Delta P$), м ²	598 \pm 8
3	Формула, примененная для расчета предельной допустимой погрешности определения площади земельного участка (ΔP), м ²	$\Delta P = 3,5 \cdot M_t \cdot \sqrt{P_{\text{Док}}} = 3,5 \cdot 0,10 \cdot \sqrt{550} = 8$
4	Площадь земельного участка согласно сведениям Единого государственного реестра недвижимости ($P_{\text{кад}}$), м ²	550
5	Оценка расхождения P и $P_{\text{кад}}$ ($P - P_{\text{кад}}$), м ²	48
6	Предельный минимальный и максимальный размеры земельного участка ($P_{\text{мин}}$ и $P_{\text{макс}}$), м ²	—
7	Кадастровый или иной номер (обозначение) здания, сооружения, объекта незавершенного строительства, расположенного на земельном участке	—
8	Иные сведения	—

1. Сведения о характерных точках границы уточняемого земельного участка с кадастровым номером 74:08:4701027:253**Зона № 2**

Обозначение характерных точек границ	Существующие координаты, м		Уточненные координаты, м		Метод определения координат	Средняя квадратическая погрешность определения координат характерной точки (M_t), м	Формулы, примененные для расчета средней квадратической погрешности определения координат характерной точки (M_t), м
	X	Y	X	Y			
1	2	3	4	5	6	7	8
н201У	—	—	370646,03	2272833,29	Метод спутниковых геодезических измерений (определений)	0,10	$M_t = 0,1$ м

КАРТА-ПЛАН ТЕРРИТОРИИ**Сведения об уточняемых земельных участках**

н200У	—	—	370646,38	2272836,46	Метод спутниковых геодезических измерений (определений)	0,10	Mt = 0,1 м
н199У	—	—	370649,09	2272853,93	Метод спутниковых геодезических измерений (определений)	0,10	Mt = 0,1 м
н202У	—	—	370617,17	2272858,17	Метод спутниковых геодезических измерений (определений)	0,10	Mt = 0,1 м
н203У	—	—	370614,27	2272837,45	Метод спутниковых геодезических измерений (определений)	0,10	Mt = 0,1 м
н201У	—	—	370646,03	2272833,29	Метод спутниковых геодезических измерений (определений)	0,10	Mt = 0,1 м

2. Сведения о частях границ уточняемого земельного участка с кадастровым номером 74:08:4701027:253

Обозначение части границ		Горизонтальное проложение (S), м	Описание прохождения части границ	Отметка о наличии земельного спора о местоположении границ земельного участка
от т.	до т.			
1	2	3	4	5
н201У	н200У	3,19	—	—
н200У	н199У	17,68	—	—
н199У	н202У	32,20	—	—
н202У	н203У	20,92	—	—
н203У	н201У	32,03	—	—

КАРТА-ПЛАН ТЕРРИТОРИИ
Сведения об уточняемых земельных участках

2. Сведения о частях границ уточняемого земельного участка с кадастровым номером 74:08:4701027:254

Обозначение части границ		Горизонтальное проложение (S), м	Описание прохождения части границ	Отметка о наличии земельного спора о местоположении границ земельного участка
от т.	до т.			
1	2	3	4	5
—	—	—	—	—

3. Общие сведения об уточняемом земельном участке с кадастровым номером 74:08:4701027:254

№ п/п	Наименование характеристик земельного участка	Значение характеристики
1	2	3
1	Адрес земельного участка	—
	Местоположение земельного участка (при отсутствии присвоенного адреса)	Местоположение установлено относительно ориентира, расположенного в границах участка. Почтовый адрес ориентира: обл. Челябинская, р-н Карталинский, г. Карталы, садоводческое общество "Локомотив", кв-л 3.
	Дополнительные сведения о местоположении земельного участка	садоводческое общество "Локомотив", кв-л 3
2	Площадь земельного участка \pm величина погрешности определения площади ($P \pm \Delta P$), м ²	— \pm —
3	Формула, примененная для расчета предельной допустимой погрешности определения площади земельного участка (ΔP), м ²	—
4	Площадь земельного участка согласно сведениям Единого государственного реестра недвижимости ($P_{\text{кад}}$), м ²	540
5	Оценка расхождения P и $P_{\text{кад}}$ ($P - P_{\text{кад}}$), м ²	—
6	Предельный минимальный и максимальный размеры земельного участка ($P_{\text{мин}}$ и $P_{\text{макс}}$), м ²	—
7	Кадастровый или иной номер (обозначение) здания, сооружения, объекта незавершенного строительства, расположенного на земельном участке	—
8	Иные сведения	—

КАРТА-ПЛАН ТЕРРИТОРИИ
Сведения об уточняемых земельных участках

1. Сведения о характерных точках границы уточняемого земельного участка с кадастровым номером 74:08:4701027:255
Зона № 2

Обозначение характерных точек границ	Существующие координаты, м		Уточненные координаты, м		Метод определения координат	Средняя квадратическа я погрешность определения координат характерной точки (M _t), м	Формулы, примененные для расчета средней квадратической погрешности определения координат характерной точки (M _t), м
	X	Y	X	Y			
1	2	3	4	5	6	7	8
124	—	—	370643,75	2272816,86	—	0,10	—
н201У	—	—	370646,03	2272833,29	Метод спутниковых геодезических измерений (определений)	0,10	Mt = 0,1 м
н203У	—	—	370614,27	2272837,45	Метод спутниковых геодезических измерений (определений)	0,10	Mt = 0,1 м
н224У	—	—	370612,37	2272819,14	Метод спутниковых геодезических измерений (определений)	0,10	Mt = 0,1 м
124	—	—	370643,75	2272816,86	—	0,10	—

2. Сведения о частях границ уточняемого земельного участка с кадастровым номером 74:08:4701027:255

Обозначение части границ		Горизонтальное проложение (S), м	Описание прохождения части границ	Отметка о наличии земельного спора о местоположении границ земельного участка
от т.	до т.			
1	2	3	4	5
124	н201У	16,59	—	—
н201У	н203У	32,03	—	—
н203У	н224У	18,41	—	—
н224У	124	31,46	—	—

КАРТА-ПЛАН ТЕРРИТОРИИ
Сведения об уточняемых земельных участках

2. Сведения о частях границ уточняемого земельного участка с кадастровым номером 74:08:4701027:256

Обозначение части границ		Горизонтальное проложение (S), м	Описание прохождения части границ	Отметка о наличии земельного спора о местоположении границ земельного участка
от т.	до т.			
1	2	3	4	5
—	—	—	—	—

3. Общие сведения об уточняемом земельном участке с кадастровым номером 74:08:4701027:256

№ п/п	Наименование характеристик земельного участка	Значение характеристики
1	2	3
1	Адрес земельного участка	—
	Местоположение земельного участка (при отсутствии присвоенного адреса)	Местоположение установлено относительно ориентира, расположенного в границах участка. Почтовый адрес ориентира: обл. Челябинская, р-н Карталинский, г. Карталы, садоводческое общество "Локомотив", кв-л 3.
	Дополнительные сведения о местоположении земельного участка	садоводческое общество "Локомотив", кв-л 3
2	Площадь земельного участка \pm величина погрешности определения площади ($P \pm \Delta P$), м ²	— \pm —
3	Формула, примененная для расчета предельной допустимой погрешности определения площади земельного участка (ΔP), м ²	—
4	Площадь земельного участка согласно сведениям Единого государственного реестра недвижимости ($P_{\text{кад}}$), м ²	600
5	Оценка расхождения P и $P_{\text{кад}}$ ($P - P_{\text{кад}}$), м ²	—
6	Предельный минимальный и максимальный размеры земельного участка ($P_{\text{мин}}$ и $P_{\text{макс}}$), м ²	—
7	Кадастровый или иной номер (обозначение) здания, сооружения, объекта незавершенного строительства, расположенного на земельном участке	—
8	Иные сведения	—

КАРТА-ПЛАН ТЕРРИТОРИИ
Сведения об уточняемых земельных участках

1. Сведения о характерных точках границы уточняемого земельного участка с кадастровым номером 74:08:4701027:257
Зона № 2

Обозначение характерных точек границ	Существующие координаты, м		Уточненные координаты, м		Метод определения координат	Средняя квадратическа я погрешность определения координат характерной точки (M _t), м	Формулы, примененные для расчета средней квадратической погрешности определения координат характерной точки (M _t), м
	X	Y	X	Y			
1	2	3	4	5	6	7	8
103	—	—	370641,09	2272796,00	—	0,10	—
124	—	—	370643,75	2272816,86	—	0,10	—
н224У	—	—	370612,37	2272819,14	Метод спутниковых геодезических измерений (определений)	0,10	M _t = 0,1 м
н228У	—	—	370609,72	2272799,68	Метод спутниковых геодезических измерений (определений)	0,10	M _t = 0,1 м
103	—	—	370641,09	2272796,00	—	0,10	—

2. Сведения о частях границ уточняемого земельного участка с кадастровым номером 74:08:4701027:257

Обозначение части границ		Горизонтальное проложение (S), м	Описание прохождения части границ	Отметка о наличии земельного спора о местоположении границ земельного участка
от т.	до т.			
1	2	3	4	5
103	124	21,03	—	—
124	н224У	31,46	—	—
н224У	н228У	19,64	—	—
н228У	103	31,59	—	—

КАРТА-ПЛАН ТЕРРИТОРИИ**Сведения об уточняемых земельных участках**

н250У	—	—	370604,62	2272799,51	Метод спутниковых геодезических измерений (определений)	0,10	Mt = 0,1 м
142	—	—	370606,17	2272818,84	—	0,10	—
143	—	—	370576,07	2272821,16	—	0,10	—
н306У	—	—	370574,64	2272817,56	Метод спутниковых геодезических измерений (определений)	0,10	Mt = 0,1 м
146	—	—	370572,86	2272801,17	—	0,10	—
н251У	—	—	370598,00	2272800,36	Метод спутниковых геодезических измерений (определений)	0,10	Mt = 0,1 м
н252У	—	—	370601,14	2272799,78	Метод спутниковых геодезических измерений (определений)	0,10	Mt = 0,1 м
н250У	—	—	370604,62	2272799,51	Метод спутниковых геодезических измерений (определений)	0,10	Mt = 0,1 м

2. Сведения о частях границ уточняемого земельного участка с кадастровым номером 74:08:4701027:258

Обозначение части границ		Горизонтальное проложение (S), м	Описание прохождения части границ	Отметка о наличии земельного спора о местоположении границ земельного участка
от т.	до т.			
1	2	3	4	5
н250У	142	19,39	—	—
142	143	30,19	—	—
143	н306У	3,87	—	—
н306У	146	16,49	—	—
146	н251У	25,15	—	—

КАРТА-ПЛАН ТЕРРИТОРИИ
Сведения об уточняемых земельных участках

1	2	3	4	5	6	7	8
100	—	—	370640,53	2272784,98	—	0,10	—
103	—	—	370641,09	2272796,00	—	0,10	—
н228У	—	—	370609,72	2272799,68	Метод спутниковых геодезических измерений (определений)	0,10	Mt = 0,1 м
н229У	—	—	370608,65	2272786,90	Метод спутниковых геодезических измерений (определений)	0,10	Mt = 0,1 м
н226У	—	—	370638,44	2272785,10	Метод спутниковых геодезических измерений (определений)	0,10	Mt = 0,1 м
100	—	—	370640,53	2272784,98	—	0,10	—

2. Сведения о частях границ уточняемого земельного участка с кадастровым номером 74:08:4701027:259

Обозначение части границ		Горизонтальное проложение (S), м	Описание прохождения части границ	Отметка о наличии земельного спора о местоположении границ земельного участка
от т.	до т.			
1	2	3	4	5
100	103	11,03	—	—
103	н228У	31,59	—	—
н228У	н229У	12,82	—	—
н229У	н226У	29,84	—	—
н226У	100	2,09	—	—

3. Общие сведения об уточняемом земельном участке с кадастровым номером 74:08:4701027:259

№ п/п	Наименование характеристик земельного участка	Значение характеристики
1	2	3
1	Адрес земельного участка	—
1	Местоположение земельного участка (при отсутствии присвоенного адреса)	Местоположение установлено относительно ориентира, расположенного в границах участка. Почтовый адрес ориентира: обл.

КАРТА-ПЛАН ТЕРРИТОРИИ
Сведения об уточняемых земельных участках

1	2	3
		Челябинская, р-н Карталинский, г. Карталы, садоводческое общество "Локомотив", кв-л 3.
	Дополнительные сведения о местоположении земельного участка	садоводческое общество "Локомотив", кв-л 3
2	Площадь земельного участка ± величина погрешности определения площади ($P \pm \Delta P$), м ²	379±6
3	Формула, примененная для расчета предельной допустимой погрешности определения площади земельного участка (ΔP), м ²	$\Delta P = 3,5 \cdot M_t \cdot \sqrt{P_{\text{док}}} = 3,5 \cdot 0,10 \cdot \sqrt{340} = 6$
4	Площадь земельного участка согласно сведениям Единого государственного реестра недвижимости ($P_{\text{кад}}$), м ²	340
5	Оценка расхождения P и $P_{\text{кад}}$ ($P - P_{\text{кад}}$), м ²	39
6	Предельный минимальный и максимальный размеры земельного участка ($P_{\text{мин}}$ и $P_{\text{макс}}$), м ²	—
7	Кадастровый или иной номер (обозначение) здания, сооружения, объекта незавершенного строительства, расположенного на земельном участке	—
8	Иные сведения	—

1. Сведения о характерных точках границы уточняемого земельного участка с кадастровым номером 74:08:4701027:260
Зона № 2

Обозначение характерных точек границ	Существующие координаты, м		Уточненные координаты, м		Метод определения координат	Средняя квадратическа я погрешность определения координат характерной точки (M_t), м	Формулы, примененные для расчета средней квадратической погрешности определения координат характерной точки (M_t), м
	X	Y	X	Y			
1	2	3	4	5	6	7	8
н253У	—	—	370600,59	2272787,23	Метод спутниковых геодезических измерений (определений)	0,10	$M_t = 0,1 \text{ м}$
н254У	—	—	370602,76	2272787,31	Метод спутниковых геодезических	0,10	$M_t = 0,1 \text{ м}$

КАРТА-ПЛАН ТЕРРИТОРИИ
Сведения об уточняемых земельных участках

					измерений (определений)		
н250У	—	—	370604,62	2272799,51	Метод спутниковых геодезических измерений (определений)	0,10	Mt = 0,1 м
н252У	—	—	370601,14	2272799,78	Метод спутниковых геодезических измерений (определений)	0,10	Mt = 0,1 м
н251У	—	—	370598,00	2272800,36	Метод спутниковых геодезических измерений (определений)	0,10	Mt = 0,1 м
146	—	—	370572,86	2272801,17	—	0,10	—
151	—	—	370571,75	2272788,66	—	0,10	—
н255У	—	—	370597,84	2272787,89	Метод спутниковых геодезических измерений (определений)	0,10	Mt = 0,1 м
н253У	—	—	370600,59	2272787,23	Метод спутниковых геодезических измерений (определений)	0,10	Mt = 0,1 м

2. Сведения о частях границ уточняемого земельного участка с кадастровым номером 74:08:4701027:260

Обозначение части границ		Горизонтальное проложение (S), м	Описание прохождения части границ	Отметка о наличии земельного спора о местоположении границ земельного участка
от т.	до т.			
1	2	3	4	5
н253У	н254У	2,17	—	—
н254У	н250У	12,34	—	—
н250У	н252У	3,49	—	—
н252У	н251У	3,19	—	—

КАРТА-ПЛАН ТЕРРИТОРИИ
Сведения об уточняемых земельных участках

н251У	146	25,15	—	—
146	151	12,56	—	—
151	н255У	26,10	—	—
н255У	н253У	2,83	—	—

3. Общие сведения об уточняемом земельном участке с кадастровым номером 74:08:4701027:260

№ п/п	Наименование характеристик земельного участка	Значение характеристики
1	2	3
	Адрес земельного участка	—
1	Местоположение земельного участка (при отсутствии присвоенного адреса)	Местоположение установлено относительно ориентира, расположенного в границах участка. Почтовый адрес ориентира: обл. Челябинская, р-н Карталинский, г. Карталы, садоводческое общество "Локомотив", кв-л 3.
	Дополнительные сведения о местоположении земельного участка	садоводческое общество "Локомотив", кв-л 3
2	Площадь земельного участка ± величина погрешности определения площади ($P \pm \Delta P$), м ²	393±7
3	Формула, примененная для расчета предельной допустимой погрешности определения площади земельного участка (ΔP), м ²	$\Delta P = 3,5 \cdot M_t \cdot \sqrt{P_{\text{Док}}} = 3,5 \cdot 0,10 \cdot \sqrt{360} = 7$
4	Площадь земельного участка согласно сведениям Единого государственного реестра недвижимости ($P_{\text{кад}}$), м ²	360
5	Оценка расхождения P и $P_{\text{кад}}$ ($P - P_{\text{кад}}$), м ²	33
6	Предельный минимальный и максимальный размеры земельного участка ($P_{\text{мин}}$ и $P_{\text{макс}}$), м ²	—
7	Кадастровый или иной номер (обозначение) здания, сооружения, объекта незавершенного строительства, расположенного на земельном участке	—
8	Иные сведения	—

КАРТА-ПЛАН ТЕРРИТОРИИ
Сведения об уточняемых земельных участках

1. Сведения о характерных точках границы уточняемого земельного участка с кадастровым номером 74:08:4701027:261
Зона № 2

Обозначение характерных точек границ	Существующие координаты, м		Уточненные координаты, м		Метод определения координат	Средняя квадратическа я погрешность определения координат характерной точки (M _t), м	Формулы, примененные для расчета средней квадратической погрешности определения координат характерной точки (M _t), м
	X	Y	X	Y			
1	2	3	4	5	6	7	8
н227У	—	—	370637,82	2272763,21	Метод спутниковых геодезических измерений (определений)	0,10	Mt = 0,1 м
н226У	—	—	370638,44	2272785,10	Метод спутниковых геодезических измерений (определений)	0,10	Mt = 0,1 м
н229У	—	—	370608,65	2272786,90	Метод спутниковых геодезических измерений (определений)	0,10	Mt = 0,1 м
н230У	—	—	370607,35	2272765,32	Метод спутниковых геодезических измерений (определений)	0,10	Mt = 0,1 м
н227У	—	—	370637,82	2272763,21	Метод спутниковых геодезических измерений (определений)	0,10	Mt = 0,1 м

КАРТА-ПЛАН ТЕРРИТОРИИ
Сведения об уточняемых земельных участках

2. Сведения о частях границ уточняемого земельного участка с кадастровым номером 74:08:4701027:261

Обозначение части границ		Горизонтальное проложение (S), м	Описание прохождения части границ	Отметка о наличии земельного спора о местоположении границ земельного участка
от т.	до т.			
1	2	3	4	5
н227У	н226У	21,90	—	—
н226У	н229У	29,84	—	—
н229У	н230У	21,62	—	—
н230У	н227У	30,54	—	—

3. Общие сведения об уточняемом земельном участке с кадастровым номером 74:08:4701027:261

№ п/п	Наименование характеристик земельного участка	Значение характеристики
1	2	3
1	Адрес земельного участка	—
	Местоположение земельного участка (при отсутствии присвоенного адреса)	Местоположение установлено относительно ориентира, расположенного в границах участка. Почтовый адрес ориентира: обл. Челябинская, р-н Карталинский, г. Карталы, садоводческое общество "Локомотив", кв-л 3.
	Дополнительные сведения о местоположении земельного участка	садоводческое общество "Локомотив", кв-л 3
2	Площадь земельного участка ± величина погрешности определения площади ($P \pm \Delta P$), м ²	657±9
3	Формула, примененная для расчета предельной допустимой погрешности определения площади земельного участка (ΔP), м ²	$\Delta P = 3,5 \cdot M_t \cdot \sqrt{P_{\text{Док}}} = 3,5 \cdot 0,10 \cdot \sqrt{600} = 9$
4	Площадь земельного участка согласно сведениям Единого государственного реестра недвижимости ($P_{\text{кад}}$), м ²	600
5	Оценка расхождения P и $P_{\text{кад}}$ ($P - P_{\text{кад}}$), м ²	57
6	Предельный минимальный и максимальный размеры земельного участка ($P_{\text{мин}}$ и $P_{\text{макс}}$), м ²	—
7	Кадастровый или иной номер (обозначение) здания, сооружения, объекта незавершенного строительства, расположенного на земельном участке	—
8	Иные сведения	—

КАРТА-ПЛАН ТЕРРИТОРИИ
Сведения об уточняемых земельных участках

1. Сведения о характерных точках границы уточняемого земельного участка с кадастровым номером 74:08:4701027:262
Зона № 2

Обозначение характерных точек границ	Существующие координаты, м		Уточненные координаты, м		Метод определения координат	Средняя квадратическа я погрешность определения координат характерной точки (M _t), м	Формулы, примененные для расчета средней квадратической погрешности определения координат характерной точки (M _t), м
	X	Y	X	Y			
1	2	3	4	5	6	7	8
н258У	—	—	370601,39	2272766,66	Метод спутниковых геодезических измерений (определений)	0,10	Mt = 0,1 м
н259У	—	—	370603,32	2272780,02	Метод спутниковых геодезических измерений (определений)	0,10	Mt = 0,1 м
н260У	—	—	370601,48	2272780,02	Метод спутниковых геодезических измерений (определений)	0,10	Mt = 0,1 м
н254У	—	—	370602,76	2272787,31	Метод спутниковых геодезических измерений (определений)	0,10	Mt = 0,1 м
н253У	—	—	370600,59	2272787,23	Метод спутниковых геодезических измерений (определений)	0,10	Mt = 0,1 м
н255У	—	—	370597,84	2272787,89	Метод спутниковых геодезических	0,10	Mt = 0,1 м

КАРТА-ПЛАН ТЕРРИТОРИИ
Сведения об уточняемых земельных участках

					измерений (определений)		
151	—	—	370571,75	2272788,66	—	0,10	—
н312У	—	—	370570,46	2272767,71	Метод спутниковых геодезических измерений (определений)	0,10	Mt = 0,1 м
н258У	—	—	370601,39	2272766,66	Метод спутниковых геодезических измерений (определений)	0,10	Mt = 0,1 м

2. Сведения о частях границ уточняемого земельного участка с кадастровым номером 74:08:4701027:262

Обозначение части границ		Горизонтальное проложение (S), м	Описание прохождения части границ	Отметка о наличии земельного спора о местоположении границ земельного участка
от т.	до т.			
1	2	3	4	5
н258У	н259У	13,50	—	—
н259У	н260У	1,84	—	—
н260У	н254У	7,40	—	—
н254У	н253У	2,17	—	—
н253У	н255У	2,83	—	—
н255У	151	26,10	—	—
151	н312У	20,99	—	—
н312У	н258У	30,95	—	—

3. Общие сведения об уточняемом земельном участке с кадастровым номером 74:08:4701027:262

№ п/п	Наименование характеристик земельного участка	Значение характеристики
1	2	3
1	Адрес земельного участка	—
	Местоположение земельного участка (при отсутствии присвоенного адреса)	Местоположение установлено относительно ориентира, расположенного в границах участка. Почтовый адрес ориентира: обл. Челябинская, р-н Карталинский, г. Карталы, садоводческое общество "Локомотив", кв-л 3, участок 102.
	Дополнительные сведения о местоположении земельного участка	садоводческое общество "Локомотив", кв-л 3, участок 102

КАРТА-ПЛАН ТЕРРИТОРИИ

Сведения об уточняемых земельных участках

1	2	3
2	Площадь земельного участка ± величина погрешности определения площади ($P \pm \Delta P$), м ²	655±9
3	Формула, примененная для расчета предельной допустимой погрешности определения площади земельного участка (ΔP), м ²	$\Delta P = 3,5 \cdot M_t \cdot \sqrt{P_{\text{ДОК}}} = 3,5 \cdot 0,10 \cdot \sqrt{610} = 9$
4	Площадь земельного участка согласно сведениям Единого государственного реестра недвижимости ($P_{\text{кад}}$), м ²	610
5	Оценка расхождения P и $P_{\text{кад}}$ ($P - P_{\text{кад}}$), м ²	45
6	Предельный минимальный и максимальный размеры земельного участка ($P_{\text{мин}}$ и $P_{\text{макс}}$), м ²	—
7	Кадастровый или иной номер (обозначение) здания, сооружения, объекта незавершенного строительства, расположенного на земельном участке	—
8	Иные сведения	—

**1. Сведения о характерных точках границы уточняемого земельного участка с кадастровым номером 74:08:4701027:263
Зона № 2**

Обозначение характерных точек границ	Существующие координаты, м		Уточненные координаты, м		Метод определения координат	Средняя квадратическа я погрешность определения координат характерной точки (M_t), м	Формулы, примененные для расчета средней квадратической погрешности определения координат характерной точки (M_t), м
	X	Y	X	Y			
1	2	3	4	5	6	7	8
н225У	—	—	370638,01	2272742,84	Метод спутниковых геодезических измерений (определений)	0,10	$M_t = 0,1$ м
н227У	—	—	370637,82	2272763,21	Метод спутниковых геодезических измерений (определений)	0,10	$M_t = 0,1$ м

КАРТА-ПЛАН ТЕРРИТОРИИ**Сведения об уточняемых земельных участках**

н230У	—	—	370607,35	2272765,32	Метод спутниковых геодезических измерений (определений)	0,10	Mt = 0,1 м
н231У	—	—	370605,98	2272743,26	Метод спутниковых геодезических измерений (определений)	0,10	Mt = 0,1 м
н225У	—	—	370638,01	2272742,84	Метод спутниковых геодезических измерений (определений)	0,10	Mt = 0,1 м

2. Сведения о частях границ уточняемого земельного участка с кадастровым номером 74:08:4701027:263

Обозначение части границ		Горизонтальное проложение (S), м	Описание прохождения части границ	Отметка о наличии земельного спора о местоположении границ земельного участка
от т.	до т.			
1	2	3	4	5
н225У	н227У	20,37	—	—
н227У	н230У	30,54	—	—
н230У	н231У	22,10	—	—
н231У	н225У	32,03	—	—

3. Общие сведения об уточняемом земельном участке с кадастровым номером 74:08:4701027:263

№ п/п	Наименование характеристик земельного участка	Значение характеристики
1	2	3
1	Адрес земельного участка	—
	Местоположение земельного участка (при отсутствии присвоенного адреса)	Местоположение установлено относительно ориентира, расположенного в границах участка. Почтовый адрес ориентира: обл. Челябинская, р-н Карталинский, г. Карталы, садоводческое общество "Локомотив", кв-л 3.
	Дополнительные сведения о местоположении земельного участка	садоводческое общество "Локомотив", кв-л 3
2	Площадь земельного участка ± величина погрешности определения площади ($P \pm \Delta P$), м ²	664±9

КАРТА-ПЛАН ТЕРРИТОРИИ
Сведения об уточняемых земельных участках

1	2	3
3	Формула, примененная для расчета предельной допустимой погрешности определения площади земельного участка (ΔP), м ²	$\Delta P = 3,5 \cdot M_t \cdot \sqrt{P_{\text{Док}}} = 3,5 \cdot 0,10 \cdot \sqrt{660} = 9$
4	Площадь земельного участка согласно сведениям Единого государственного реестра недвижимости ($P_{\text{кад}}$), м ²	660
5	Оценка расхождения P и $P_{\text{кад}}$ ($P - P_{\text{кад}}$), м ²	4
6	Предельный минимальный и максимальный размеры земельного участка ($P_{\text{мин}}$ и $P_{\text{макс}}$), м ²	—
7	Кадастровый или иной номер (обозначение) здания, сооружения, объекта незавершенного строительства, расположенного на земельном участке	—
8	Иные сведения	—

1. Сведения о характерных точках границы уточняемого земельного участка с кадастровым номером 74:08:4701027:264
Зона № 2

Обозначение характерных точек границ	Существующие координаты, м		Уточненные координаты, м		Метод определения координат	Средняя квадратическа я погрешность определения координат характерной точки (M_t), м	Формулы, примененные для расчета средней квадратической погрешности определения координат характерной точки (M_t), м
	X	Y	X	Y			
1	2	3	4	5	6	7	8
н265У	—	—	370601,18	2272747,08	Метод спутниковых геодезических измерений (определений)	0,10	$M_t = 0,1$ м
н258У	—	—	370601,39	2272766,66	Метод спутниковых геодезических измерений (определений)	0,10	$M_t = 0,1$ м
н312У	—	—	370570,46	2272767,71	Метод спутниковых геодезических измерений (определений)	0,10	$M_t = 0,1$ м

КАРТА-ПЛАН ТЕРРИТОРИИ**Сведения об уточняемых земельных участках**

н315У	—	—	370569,14	2272748,96	Метод спутниковых геодезических измерений (определений)	0,10	Mt = 0,1 м
н265У	—	—	370601,18	2272747,08	Метод спутниковых геодезических измерений (определений)	0,10	Mt = 0,1 м

2. Сведения о частях границ уточняемого земельного участка с кадастровым номером 74:08:4701027:264

Обозначение части границ		Горизонтальное проложение (S), м	Описание прохождения части границ	Отметка о наличии земельного спора о местоположении границ земельного участка
от т.	до т.			
1	2	3	4	5
н265У	н258У	19,58	—	—
н258У	н312У	30,95	—	—
н312У	н315У	18,80	—	—
н315У	н265У	32,10	—	—

3. Общие сведения об уточняемом земельном участке с кадастровым номером 74:08:4701027:264

№ п/п	Наименование характеристик земельного участка	Значение характеристики
1	2	3
1	Адрес земельного участка	—
	Местоположение земельного участка (при отсутствии присвоенного адреса)	Местоположение установлено относительно ориентира, расположенного в границах участка. Почтовый адрес ориентира: обл. Челябинская, р-н Карталинский, г. Карталы, садоводческое общество "Локомотив", кв-л 3, участок 104.
	Дополнительные сведения о местоположении земельного участка	садоводческое общество "Локомотив", кв-л 3, участок 104
2	Площадь земельного участка ± величина погрешности определения площади (P ± ΔP), м ²	604±9
3	Формула, примененная для расчета предельной допустимой погрешности определения площади земельного участка (ΔP), м ²	$\Delta P = 3,5 \cdot M_t \cdot \sqrt{P_{\text{док}}} = 3,5 \cdot 0,10 \cdot \sqrt{600} = 9$
4	Площадь земельного участка согласно сведениям Единого государственного реестра недвижимости (P _{кад}), м ²	600
5	Оценка расхождения P и P _{кад} (P – P _{кад}), м ²	4

КАРТА-ПЛАН ТЕРРИТОРИИ**Сведения об уточняемых земельных участках**

1	2	3
6	Предельный минимальный и максимальный размеры земельного участка (Р _{мин} и Р _{макс}), м ²	—
7	Кадастровый или иной номер (обозначение) здания, сооружения, объекта незавершенного строительства, расположенного на земельном участке	—
8	Иные сведения	—

**1. Сведения о характерных точках границы уточняемого земельного участка с кадастровым номером 74:08:4701027:265
Зона № 2**

Обозначение характерных точек границ	Существующие координаты, м		Уточненные координаты, м		Метод определения координат	Средняя квадратическа я погрешность определения координат характерной точки (M _t), м	Формулы, примененные для расчета средней квадратической погрешности определения координат характерной точки (M _t), м
	X	Y	X	Y			
1	2	3	4	5	6	7	8
н232У	—	—	370637,74	2272723,82	Метод спутниковых геодезических измерений (определений)	0,10	M _t = 0,1 м
н225У	—	—	370638,01	2272742,84	Метод спутниковых геодезических измерений (определений)	0,10	M _t = 0,1 м
н231У	—	—	370605,98	2272743,26	Метод спутниковых геодезических измерений (определений)	0,10	M _t = 0,1 м
н233У	—	—	370605,84	2272725,21	Метод спутниковых геодезических измерений (определений)	0,10	M _t = 0,1 м

КАРТА-ПЛАН ТЕРРИТОРИИ

Сведения об уточняемых земельных участках

н232У	—	—	370637,74	2272723,82	Метод спутниковых геодезических измерений (определений)	0,10	Mt = 0,1 м
-------	---	---	-----------	------------	---	------	------------

2. Сведения о частях границ уточняемого земельного участка с кадастровым номером 74:08:4701027:265

Обозначение части границ		Горизонтальное проложение (S), м	Описание прохождения части границ	Отметка о наличии земельного спора о местоположении границ земельного участка
от т.	до т.			
1	2	3	4	5
н232У	н225У	19,02	—	—
н225У	н231У	32,03	—	—
н231У	н233У	18,05	—	—
н233У	н232У	31,93	—	—

3. Общие сведения об уточняемом земельном участке с кадастровым номером 74:08:4701027:265

№ п/п	Наименование характеристик земельного участка	Значение характеристики
1	2	3
1	Адрес земельного участка	—
	Местоположение земельного участка (при отсутствии присвоенного адреса)	Местоположение установлено относительно ориентира, расположенного в границах участка. Почтовый адрес ориентира: обл. Челябинская, р-н Карталинский, г. Карталы, садоводческое общество "Локомотив", кв-л 3.
	Дополнительные сведения о местоположении земельного участка	садоводческое общество "Локомотив", кв-л 3
2	Площадь земельного участка ± величина погрешности определения площади (P ± ΔP), м ²	593±9
3	Формула, примененная для расчета предельной допустимой погрешности определения площади земельного участка (ΔP), м ²	$\Delta P = 3,5 \cdot M_t \cdot \sqrt{P_{\text{док}}} = 3,5 \cdot 0,10 \cdot \sqrt{600} = 9$
4	Площадь земельного участка согласно сведениям Единого государственного реестра недвижимости (P _{кад}), м ²	600
5	Оценка расхождения P и P _{кад} (P – P _{кад}), м ²	-7
6	Предельный минимальный и максимальный размеры земельного участка (P _{мин} и P _{макс}), м ²	—
7	Кадастровый или иной номер (обозначение) здания, сооружения, объекта незавершенного строительства, расположенного на земельном участке	—

КАРТА-ПЛАН ТЕРРИТОРИИ
Сведения об уточняемых земельных участках

1	2				3		
8	Иные сведения				—		
1. Сведения о характерных точках границы уточняемого земельного участка с кадастровым номером 74:08:4701027:266 Зона № 2							
Обозначение характерных точек границ	Существующие координаты, м		Уточненные координаты, м		Метод определения координат	Средняя квадратическа я погрешность определения координат характерной точки (M _t), м	Формулы, примененные для расчета средней квадратической погрешности определения координат характерной точки (M _t), м
	X	Y	X	Y			
1	2	3	4	5	6	7	8
н269У	—	—	370600,85	2272727,23	Метод спутниковых геодезических измерений (определений)	0,10	M _t = 0,1 м
н265У	—	—	370601,18	2272747,08	Метод спутниковых геодезических измерений (определений)	0,10	M _t = 0,1 м
н315У	—	—	370569,14	2272748,96	Метод спутниковых геодезических измерений (определений)	0,10	M _t = 0,1 м
н319У	—	—	370568,36	2272727,88	Метод спутниковых геодезических измерений (определений)	0,10	M _t = 0,1 м
н269У	—	—	370600,85	2272727,23	Метод спутниковых геодезических измерений (определений)	0,10	M _t = 0,1 м

КАРТА-ПЛАН ТЕРРИТОРИИ
Сведения об уточняемых земельных участках

2. Сведения о частях границ уточняемого земельного участка с кадастровым номером 74:08:4701027:266

Обозначение части границ		Горизонтальное проложение (S), м	Описание прохождения части границ	Отметка о наличии земельного спора о местоположении границ земельного участка
от т.	до т.			
1	2	3	4	5
н269У	н265У	19,85	—	—
н265У	н315У	32,10	—	—
н315У	н319У	21,09	—	—
н319У	н269У	32,50	—	—

3. Общие сведения об уточняемом земельном участке с кадастровым номером 74:08:4701027:266

№ п/п	Наименование характеристик земельного участка	Значение характеристики
1	2	3
1	Адрес земельного участка	—
	Местоположение земельного участка (при отсутствии присвоенного адреса)	Местоположение установлено относительно ориентира, расположенного в границах участка. Почтовый адрес ориентира: обл. Челябинская, р-н Карталинский, г. Карталы, садоводческое общество "Локомотив", кв-л 3, участок 106.
	Дополнительные сведения о местоположении земельного участка	садоводческое общество "Локомотив", кв-л 3, участок 106
2	Площадь земельного участка ± величина погрешности определения площади ($P \pm \Delta P$), м ²	661±9
3	Формула, примененная для расчета предельной допустимой погрешности определения площади земельного участка (ΔP), м ²	$\Delta P = 3,5 \cdot M_t \cdot \sqrt{P_{\text{док}}} = 3,5 \cdot 0,10 \cdot \sqrt{600} = 9$
4	Площадь земельного участка согласно сведениям Единого государственного реестра недвижимости ($P_{\text{кад}}$), м ²	600
5	Оценка расхождения P и $P_{\text{кад}}$ ($P - P_{\text{кад}}$), м ²	61
6	Предельный минимальный и максимальный размеры земельного участка ($P_{\text{мин}}$ и $P_{\text{макс}}$), м ²	—
7	Кадастровый или иной номер (обозначение) здания, сооружения, объекта незавершенного строительства, расположенного на земельном участке	—
8	Иные сведения	—

КАРТА-ПЛАН ТЕРРИТОРИИ
Сведения об уточняемых земельных участках

1. Сведения о характерных точках границы уточняемого земельного участка с кадастровым номером 74:08:4701027:267
Зона № 2

Обозначение характерных точек границ	Существующие координаты, м		Уточненные координаты, м		Метод определения координат	Средняя квадратическа я погрешность определения координат характерной точки (M _t), м	Формулы, примененные для расчета средней квадратической погрешности определения координат характерной точки (M _t), м
	X	Y	X	Y			
1	2	3	4	5	6	7	8
95	—	—	370638,03	2272708,36	—	0,10	—
91	—	—	370637,74	2272722,92	—	0,10	—
н232У	—	—	370637,74	2272723,82	Метод спутниковых геодезических измерений (определений)	0,10	M _t = 0,1 м
н233У	—	—	370605,84	2272725,21	Метод спутниковых геодезических измерений (определений)	0,10	M _t = 0,1 м
н241У	—	—	370606,39	2272714,13	Метод спутниковых геодезических измерений (определений)	0,10	M _t = 0,1 м
95	—	—	370638,03	2272708,36	—	0,10	—

2. Сведения о частях границ уточняемого земельного участка с кадастровым номером 74:08:4701027:267

Обозначение части границ		Горизонтальное проложение (S), м	Описание прохождения части границ	Отметка о наличии земельного спора о местоположении границ земельного участка
от т.	до т.			
1	2	3	4	5
95	91	14,56	—	—
91	н232У	0,90	—	—
н232У	н233У	31,93	—	—

КАРТА-ПЛАН ТЕРРИТОРИИ
Сведения об уточняемых земельных участках

1	2	3	4	5	6	7	8
н267У	—	—	370599,22	2272707,71	Метод спутниковых геодезических измерений (определений)	0,10	Mt = 0,1 м
н268У	—	—	370600,03	2272708,75	Метод спутниковых геодезических измерений (определений)	0,10	Mt = 0,1 м
н269У	—	—	370600,85	2272727,23	Метод спутниковых геодезических измерений (определений)	0,10	Mt = 0,1 м
н319У	—	—	370568,36	2272727,88	Метод спутниковых геодезических измерений (определений)	0,10	Mt = 0,1 м
214	—	—	370567,36	2272709,29	—	0,10	—
221	—	—	370568,64	2272708,98	—	0,10	—
н267У	—	—	370599,22	2272707,71	Метод спутниковых геодезических измерений (определений)	0,10	Mt = 0,1 м

2. Сведения о частях границ уточняемого земельного участка с кадастровым номером 74:08:4701027:268

Обозначение части границ		Горизонтальное проложение (S), м	Описание прохождения части границ	Отметка о наличии земельного спора о местоположении границ земельного участка
от т.	до т.			
1	2	3	4	5
н267У	н268У	1,32	—	—
н268У	н269У	18,50	—	—
н269У	н319У	32,50	—	—
н319У	214	18,62	—	—
214	221	1,32	—	—

КАРТА-ПЛАН ТЕРРИТОРИИ
Сведения об уточняемых земельных участках

221

н267У

30,61

—

—

3. Общие сведения об уточняемом земельном участке с кадастровым номером 74:08:4701027:268

№ п/п	Наименование характеристик земельного участка	Значение характеристики
1	2	3
1	Адрес земельного участка	—
	Местоположение земельного участка (при отсутствии присвоенного адреса)	Местоположение установлено относительно ориентира, расположенного в границах участка. Почтовый адрес ориентира: обл. Челябинская, р-н Карталинский, г. Карталы, садоводческое общество "Локомотив", кв-л 3.
	Дополнительные сведения о местоположении земельного участка	садоводческое общество "Локомотив", кв-л 3
2	Площадь земельного участка ± величина погрешности определения площади ($P \pm \Delta P$), м ²	626±9
3	Формула, примененная для расчета предельной допустимой погрешности определения площади земельного участка (ΔP), м ²	$\Delta P = 3,5 \cdot M_t \cdot \sqrt{P_{\text{док}}} = 3,5 \cdot 0,10 \cdot \sqrt{600} = 9$
4	Площадь земельного участка согласно сведениям Единого государственного реестра недвижимости ($P_{\text{кад}}$), м ²	600
5	Оценка расхождения P и $P_{\text{кад}}$ ($P - P_{\text{кад}}$), м ²	26
6	Предельный минимальный и максимальный размеры земельного участка ($P_{\text{мин}}$ и $P_{\text{макс}}$), м ²	—
7	Кадастровый или иной номер (обозначение) здания, сооружения, объекта незавершенного строительства, расположенного на земельном участке	—
8	Иные сведения	—

1. Сведения о характерных точках границы уточняемого земельного участка с кадастровым номером 74:08:4701027:269

Зона № 2

Обозначение характерных точек границ	Существующие координаты, м		Уточненные координаты, м		Метод определения координат	Средняя квадратическая погрешность определения координат характерной точки (M_t), м	Формулы, примененные для расчета средней квадратической погрешности определения координат характерной точки (M_t), м
	X	Y	X	Y			
1	2	3	4	5	6	7	8

КАРТА-ПЛАН ТЕРРИТОРИИ
Сведения об уточняемых земельных участках

н236У	—	—	370637,78	2272695,96	Метод спутниковых геодезических измерений (определений)	0,10	Mt = 0,1 м
96	—	—	370637,97	2272704,91	—	0,10	—
95	—	—	370638,03	2272708,36	—	0,10	—
н241У	—	—	370606,39	2272714,13	Метод спутниковых геодезических измерений (определений)	0,10	Mt = 0,1 м
н242У	—	—	370606,66	2272702,32	Метод спутниковых геодезических измерений (определений)	0,10	Mt = 0,1 м
н236У	—	—	370637,78	2272695,96	Метод спутниковых геодезических измерений (определений)	0,10	Mt = 0,1 м

2. Сведения о частях границ уточняемого земельного участка с кадастровым номером 74:08:4701027:269

Обозначение части границ		Горизонтальное проложение (S), м	Описание прохождения части границ	Отметка о наличии земельного спора о местоположении границ земельного участка
от т.	до т.			
1	2	3	4	5
н236У	96	8,95	—	—
96	95	3,45	—	—
95	н241У	32,16	—	—
н241У	н242У	11,81	—	—
н242У	н236У	31,76	—	—

3. Общие сведения об уточняемом земельном участке с кадастровым номером 74:08:4701027:269

№ п/п	Наименование характеристик земельного участка	Значение характеристики
1	2	3
1	Адрес земельного участка	—

КАРТА-ПЛАН ТЕРРИТОРИИ**Сведения об уточняемых земельных участках**

1	2	3
	Местоположение земельного участка (при отсутствии присвоенного адреса)	Местоположение установлено относительно ориентира, расположенного в границах участка. Почтовый адрес ориентира: обл. Челябинская, р-н Карталинский, г. Карталы, садоводческое общество "Локомотив", кв-л 3, участок 109.
	Дополнительные сведения о местоположении земельного участка	садоводческое общество "Локомотив", кв-л 3, участок 109
2	Площадь земельного участка \pm величина погрешности определения площади ($P \pm \Delta P$), м ²	380 \pm 6
3	Формула, примененная для расчета предельной допустимой погрешности определения площади земельного участка (ΔP), м ²	$\Delta P = 3,5 \cdot M_t \cdot \sqrt{P_{\text{Док}}} = 3,5 \cdot 0,10 \cdot \sqrt{300} = 6$
4	Площадь земельного участка согласно сведениям Единого государственного реестра недвижимости ($P_{\text{кад}}$), м ²	300
5	Оценка расхождения P и $P_{\text{кад}}$ ($P - P_{\text{кад}}$), м ²	80
6	Предельный минимальный и максимальный размеры земельного участка ($P_{\text{мин}}$ и $P_{\text{макс}}$), м ²	—
7	Кадастровый или иной номер (обозначение) здания, сооружения, объекта незавершенного строительства, расположенного на земельном участке	—
8	Иные сведения	—

1. Сведения о характерных точках границы уточняемого земельного участка с кадастровым номером 74:08:4701027:270**Зона № 2**

Обозначение характерных точек границ	Существующие координаты, м		Уточненные координаты, м		Метод определения координат	Средняя квадратическая погрешность определения координат характерной точки (M_t), м	Формулы, примененные для расчета средней квадратической погрешности определения координат характерной точки (M_t), м
	X	Y	X	Y			
1	2	3	4	5	6	7	8
390	—	—	370599,10	2272688,18	—	0,10	—
н266У	—	—	370600,03	2272707,24	Метод спутниковых геодезических	0,10	$M_t = 0,1$ м

КАРТА-ПЛАН ТЕРРИТОРИИ
Сведения об уточняемых земельных участках

					измерений (определений)		
н267У	—	—	370599,22	2272707,71	Метод спутниковых геодезических измерений (определений)	0,10	Mt = 0,1 м
221	—	—	370568,64	2272708,98	—	0,10	—
220	—	—	370568,52	2272704,14	—	0,10	—
219	—	—	370567,36	2272704,10	—	0,10	—
218	—	—	370566,85	2272690,75	—	0,10	—
217	—	—	370566,74	2272688,57	—	0,10	—
390	—	—	370599,10	2272688,18	—	0,10	—

2. Сведения о частях границ уточняемого земельного участка с кадастровым номером 74:08:4701027:270

Обозначение части границ		Горизонтальное проложение (S), м	Описание прохождения части границ	Отметка о наличии земельного спора о местоположении границ земельного участка
от т.	до т.			
1	2	3	4	5
390	н266У	19,08	—	—
н266У	н267У	0,94	—	—
н267У	221	30,61	—	—
221	220	4,84	—	—
220	219	1,16	—	—
219	218	13,36	—	—
218	217	2,18	—	—
217	390	32,36	—	—

3. Общие сведения об уточняемом земельном участке с кадастровым номером 74:08:4701027:270

№ п/п	Наименование характеристик земельного участка	Значение характеристики
1	2	3
1	Адрес земельного участка	—
1	Местоположение земельного участка (при отсутствии присвоенного адреса)	Местоположение установлено относительно ориентира, расположенного в границах участка. Почтовый адрес ориентира: обл.

КАРТА-ПЛАН ТЕРРИТОРИИ
Сведения об уточняемых земельных участках

1	2	3
		Челябинская, р-н Карталинский, г. Карталы, садоводческое общество "Локомотив", кв-л 3, участок 110.
	Дополнительные сведения о местоположении земельного участка	садоводческое общество "Локомотив", кв-л 3, участок 110
2	Площадь земельного участка ± величина погрешности определения площади ($P \pm \Delta P$), м ²	643±9
3	Формула, примененная для расчета предельной допустимой погрешности определения площади земельного участка (ΔP), м ²	$\Delta P = 3,5 \cdot M_t \cdot \sqrt{P_{\text{док}}} = 3,5 \cdot 0,10 \cdot \sqrt{600} = 9$
4	Площадь земельного участка согласно сведениям Единого государственного реестра недвижимости ($P_{\text{кад}}$), м ²	600
5	Оценка расхождения P и $P_{\text{кад}}$ ($P - P_{\text{кад}}$), м ²	43
6	Предельный минимальный и максимальный размеры земельного участка ($P_{\text{мин}}$ и $P_{\text{макс}}$), м ²	—
7	Кадастровый или иной номер (обозначение) здания, сооружения, объекта незавершенного строительства, расположенного на земельном участке	—
8	Иные сведения	—

1. Сведения о характерных точках границы уточняемого земельного участка с кадастровым номером 74:08:4701027:271
Зона № 2

Обозначение характерных точек границ	Существующие координаты, м		Уточненные координаты, м		Метод определения координат	Средняя квадратическая погрешность определения координат характерной точки (M_t), м	Формулы, примененные для расчета средней квадратической погрешности определения координат характерной точки (M_t), м
	X	Y	X	Y			
1	2	3	4	5	6	7	8
н235У	—	—	370637,12	2272677,25	Метод спутниковых геодезических измерений (определений)	0,10	$M_t = 0,1 \text{ м}$
н234У	—	—	370637,47	2272687,67	Метод спутниковых геодезических	0,10	$M_t = 0,1 \text{ м}$

КАРТА-ПЛАН ТЕРРИТОРИИ**Сведения об уточняемых земельных участках**

					измерений (определений)		
н236У	—	—	370637,78	2272695,96	Метод спутниковых геодезических измерений (определений)	0,10	Mt = 0,1 м
н242У	—	—	370606,66	2272702,32	Метод спутниковых геодезических измерений (определений)	0,10	Mt = 0,1 м
н243У	—	—	370605,49	2272684,40	Метод спутниковых геодезических измерений (определений)	0,10	Mt = 0,1 м
н235У	—	—	370637,12	2272677,25	Метод спутниковых геодезических измерений (определений)	0,10	Mt = 0,1 м

2. Сведения о частях границ уточняемого земельного участка с кадастровым номером 74:08:4701027:271

Обозначение части границ		Горизонтальное проложение (S), м	Описание прохождения части границ	Отметка о наличии земельного спора о местоположении границ земельного участка
от т.	до т.			
1	2	3	4	5
н235У	н234У	10,43	—	—
н234У	н236У	8,30	—	—
н236У	н242У	31,76	—	—
н242У	н243У	17,96	—	—
н243У	н235У	32,43	—	—

3. Общие сведения об уточняемом земельном участке с кадастровым номером 74:08:4701027:271

№ п/п	Наименование характеристик земельного участка	Значение характеристики
1	2	3
1	Адрес земельного участка	—

КАРТА-ПЛАН ТЕРРИТОРИИ**Сведения об уточняемых земельных участках**

1	2	3
	Местоположение земельного участка (при отсутствии присвоенного адреса)	Местоположение установлено относительно ориентира, расположенного в границах участка. Почтовый адрес ориентира: обл. Челябинская, р-н Карталинский, г. Карталы, садоводческое общество "Локомотив", кв-л 3, участок 111.
	Дополнительные сведения о местоположении земельного участка	садоводческое общество "Локомотив", кв-л 3, участок 111
2	Площадь земельного участка \pm величина погрешности определения площади ($P \pm \Delta P$), м ²	581 \pm 9
3	Формула, примененная для расчета предельной допустимой погрешности определения площади земельного участка (ΔP), м ²	$\Delta P = 3,5 \cdot M_t \cdot \sqrt{P_{\text{Док}}} = 3,5 \cdot 0,10 \cdot \sqrt{600} = 9$
4	Площадь земельного участка согласно сведениям Единого государственного реестра недвижимости ($P_{\text{кад}}$), м ²	600
5	Оценка расхождения P и $P_{\text{кад}}$ ($P - P_{\text{кад}}$), м ²	-19
6	Предельный минимальный и максимальный размеры земельного участка ($P_{\text{мин}}$ и $P_{\text{макс}}$), м ²	—
7	Кадастровый или иной номер (обозначение) здания, сооружения, объекта незавершенного строительства, расположенного на земельном участке	—
8	Иные сведения	—

1. Сведения о характерных точках границы уточняемого земельного участка с кадастровым номером 74:08:4701027:272**Зона № 2**

Обозначение характерных точек границ	Существующие координаты, м		Уточненные координаты, м		Метод определения координат	Средняя квадратическая погрешность определения координат характерной точки (M_t), м	Формулы, примененные для расчета средней квадратической погрешности определения координат характерной точки (M_t), м
	X	Y	X	Y			
1	2	3	4	5	6	7	8
н238У	—	—	370634,55	2272654,29	Метод спутниковых геодезических измерений (определений)	0,10	$M_t = 0,1$ м

КАРТА-ПЛАН ТЕРРИТОРИИ**Сведения об уточняемых земельных участках**

н237У	—	—	370636,19	2272668,69	Метод спутниковых геодезических измерений (определений)	0,10	Mt = 0,1 м
н235У	—	—	370637,12	2272677,25	Метод спутниковых геодезических измерений (определений)	0,10	Mt = 0,1 м
н243У	—	—	370605,49	2272684,40	Метод спутниковых геодезических измерений (определений)	0,10	Mt = 0,1 м
н247У	—	—	370602,55	2272666,95	Метод спутниковых геодезических измерений (определений)	0,10	Mt = 0,1 м
н246У	—	—	370622,54	2272657,54	Метод спутниковых геодезических измерений (определений)	0,10	Mt = 0,1 м
н238У	—	—	370634,55	2272654,29	Метод спутниковых геодезических измерений (определений)	0,10	Mt = 0,1 м

2. Сведения о частях границ уточняемого земельного участка с кадастровым номером 74:08:4701027:272

Обозначение части границ		Горизонтальное проложение (S), м	Описание прохождения части границ	Отметка о наличии земельного спора о местоположении границ земельного участка
от т.	до т.			
1	2	3	4	5
н238У	н237У	14,49	—	—
н237У	н235У	8,61	—	—
н235У	н243У	32,43	—	—
н243У	н247У	17,70	—	—
н247У	н246У	22,09	—	—

КАРТА-ПЛАН ТЕРРИТОРИИ
Сведения об уточняемых земельных участках

н246У	н238У	12,44	—	—			
3. Общие сведения об уточняемом земельном участке с кадастровым номером 74:08:4701027:272							
№ п/п	Наименование характеристик земельного участка			Значение характеристики			
1	2			3			
1	Адрес земельного участка			—			
	Местоположение земельного участка (при отсутствии присвоенного адреса)			Местоположение установлено относительно ориентира, расположенного в границах участка. Почтовый адрес ориентира: обл. Челябинская, р-н Карталинский, г. Карталы, садоводческое общество "Локомотив", кв-л 3.			
	Дополнительные сведения о местоположении земельного участка			садоводческое общество "Локомотив", кв-л 3			
2	Площадь земельного участка ± величина погрешности определения площади ($P \pm \Delta P$), м ²			695±9			
3	Формула, примененная для расчета предельной допустимой погрешности определения площади земельного участка (ΔP), м ²			$\Delta P = 3,5 \cdot M_t \cdot \sqrt{P_{\text{док}}} = 3,5 \cdot 0,10 \cdot \sqrt{600} = 9$			
4	Площадь земельного участка согласно сведениям Единого государственного реестра недвижимости ($P_{\text{кад}}$), м ²			600			
5	Оценка расхождения P и $P_{\text{кад}}$ ($P - P_{\text{кад}}$), м ²			95			
6	Предельный минимальный и максимальный размеры земельного участка ($P_{\text{мин}}$ и $P_{\text{макс}}$), м ²			—			
7	Кадастровый или иной номер (обозначение) здания, сооружения, объекта незавершенного строительства, расположенного на земельном участке			—			
8	Иные сведения			—			
1. Сведения о характерных точках границы уточняемого земельного участка с кадастровым номером 74:08:4701027:273							
Зона № 2							
Обозначение характерных точек границ	Существующие координаты, м		Уточненные координаты, м		Метод определения координат	Средняя квадратическая погрешность определения координат характерной точки (M_t), м	Формулы, примененные для расчета средней квадратической погрешности определения координат характерной точки (M_t), м
	X	Y	X	Y			
1	2	3	4	5	6	7	8

КАРТА-ПЛАН ТЕРРИТОРИИ**Сведения об уточняемых земельных участках**

н270У	—	—	370594,55	2272649,74	Метод спутниковых геодезических измерений (определений)	0,10	Mt = 0,1 м
389	—	—	370596,10	2272668,23	—	0,10	—
337	—	—	370564,47	2272669,16	—	0,10	—
н329У	—	—	370563,31	2272669,12	Метод спутниковых геодезических измерений (определений)	0,10	Mt = 0,1 м
н328У	—	—	370561,72	2272649,83	Метод спутниковых геодезических измерений (определений)	0,10	Mt = 0,1 м
н270У	—	—	370594,55	2272649,74	Метод спутниковых геодезических измерений (определений)	0,10	Mt = 0,1 м

2. Сведения о частях границ уточняемого земельного участка с кадастровым номером 74:08:4701027:273

Обозначение части границ		Горизонтальное проложение (S), м	Описание прохождения части границ	Отметка о наличии земельного спора о местоположении границ земельного участка
от т.	до т.			
1	2	3	4	5
н270У	389	18,55	—	—
389	337	31,64	—	—
337	н329У	1,16	—	—
н329У	н328У	19,36	—	—
н328У	н270У	32,83	—	—

3. Общие сведения об уточняемом земельном участке с кадастровым номером 74:08:4701027:273

№ п/п	Наименование характеристик земельного участка	Значение характеристики
1	2	3
1	Адрес земельного участка	—

КАРТА-ПЛАН ТЕРРИТОРИИ**Сведения об уточняемых земельных участках**

1	2	3
	Местоположение земельного участка (при отсутствии присвоенного адреса)	Местоположение установлено относительно ориентира, расположенного в границах участка. Почтовый адрес ориентира: обл. Челябинская, р-н Карталинский, г. Карталы, садоводческое общество "Локомотив", кв-л 3, участок 114.
	Дополнительные сведения о местоположении земельного участка	садоводческое общество "Локомотив", кв-л 3, участок 114
2	Площадь земельного участка \pm величина погрешности определения площади ($P \pm \Delta P$), м ²	622 \pm 9
3	Формула, примененная для расчета предельной допустимой погрешности определения площади земельного участка (ΔP), м ²	$\Delta P = 3,5 \cdot M_t \cdot \sqrt{P_{\text{док}}} = 3,5 \cdot 0,10 \cdot \sqrt{600} = 9$
4	Площадь земельного участка согласно сведениям Единого государственного реестра недвижимости ($P_{\text{кад}}$), м ²	600
5	Оценка расхождения P и $P_{\text{кад}}$ ($P - P_{\text{кад}}$), м ²	22
6	Предельный минимальный и максимальный размеры земельного участка ($P_{\text{мин}}$ и $P_{\text{макс}}$), м ²	—
7	Кадастровый или иной номер (обозначение) здания, сооружения, объекта незавершенного строительства, расположенного на земельном участке	—
8	Иные сведения	—

1. Сведения о характерных точках границы уточняемого земельного участка с кадастровым номером 74:08:4701027:274**Зона № 2**

Обозначение характерных точек границ	Существующие координаты, м		Уточненные координаты, м		Метод определения координат	Средняя квадратическая погрешность определения координат характерной точки (M_t), м	Формулы, примененные для расчета средней квадратической погрешности определения координат характерной точки (M_t), м
	X	Y	X	Y			
1	2	3	4	5	6	7	8
205	—	—	370633,17	2272639,00	—	0,10	—
204	—	—	370633,83	2272648,74	—	0,10	—
н238У	—	—	370634,55	2272654,29	Метод спутниковых геодезических	0,10	$M_t = 0,1$ м

КАРТА-ПЛАН ТЕРРИТОРИИ
Сведения об уточняемых земельных участках

					измерений (определений)		
н246У	—	—	370622,54	2272657,54	Метод спутниковых геодезических измерений (определений)	0,10	Mt = 0,1 м
н247У	—	—	370602,55	2272666,95	Метод спутниковых геодезических измерений (определений)	0,10	Mt = 0,1 м
н245У	—	—	370599,30	2272646,44	Метод спутниковых геодезических измерений (определений)	0,10	Mt = 0,1 м
205	—	—	370633,17	2272639,00	—	0,10	—

2. Сведения о частях границ уточняемого земельного участка с кадастровым номером 74:08:4701027:274

Обозначение части границ		Горизонтальное проложение (S), м	Описание прохождения части границ	Отметка о наличии земельного спора о местоположении границ земельного участка
от т.	до т.			
1	2	3	4	5
205	204	9,76	—	—
204	н238У	5,60	—	—
н238У	н246У	12,44	—	—
н246У	н247У	22,09	—	—
н247У	н245У	20,77	—	—
н245У	205	34,68	—	—

3. Общие сведения об уточняемом земельном участке с кадастровым номером 74:08:4701027:274

№ п/п	Наименование характеристик земельного участка	Значение характеристики
1	2	3
1	Адрес земельного участка	—
1	Местоположение земельного участка (при отсутствии присвоенного адреса)	Местоположение установлено относительно ориентира, расположенного в границах участка. Почтовый адрес ориентира: обл.

КАРТА-ПЛАН ТЕРРИТОРИИ**Сведения об уточняемых земельных участках**

1	2	3
		Челябинская, р-н Карталинский, г. Карталы, садоводческое общество "Локомотив", кв-л 3.
	Дополнительные сведения о местоположении земельного участка	садоводческое общество "Локомотив", кв-л 3
2	Площадь земельного участка ± величина погрешности определения площади ($P \pm \Delta P$), м ²	587±9
3	Формула, примененная для расчета предельной допустимой погрешности определения площади земельного участка (ΔP), м ²	$\Delta P = 3,5 \cdot M_t \cdot \sqrt{P_{\text{док}}} = 3,5 \cdot 0,10 \cdot \sqrt{600} = 9$
4	Площадь земельного участка согласно сведениям Единого государственного реестра недвижимости ($P_{\text{кад}}$), м ²	600
5	Оценка расхождения P и $P_{\text{кад}}$ ($P - P_{\text{кад}}$), м ²	-13
6	Предельный минимальный и максимальный размеры земельного участка ($P_{\text{мин}}$ и $P_{\text{макс}}$), м ²	—
7	Кадастровый или иной номер (обозначение) здания, сооружения, объекта незавершенного строительства, расположенного на земельном участке	—
8	Иные сведения	—

1. Сведения о характерных точках границы уточняемого земельного участка с кадастровым номером 74:08:4701027:275
Зона № 2

Обозначение характерных точек границ	Существующие координаты, м		Уточненные координаты, м		Метод определения координат	Средняя квадратическая погрешность определения координат характерной точки (M_t), м	Формулы, примененные для расчета средней квадратической погрешности определения координат характерной точки (M_t), м
	X	Y	X	Y			
1	2	3	4	5	6	7	8
н271У	—	—	370591,61	2272628,68	Метод спутниковых геодезических измерений (определений)	0,10	$M_t = 0,1$ м
н270У	—	—	370594,55	2272649,74	Метод спутниковых геодезических	0,10	$M_t = 0,1$ м

КАРТА-ПЛАН ТЕРРИТОРИИ**Сведения об уточняемых земельных участках**

					измерений (определений)		
н328У	—	—	370561,72	2272649,83	Метод спутниковых геодезических измерений (определений)	0,10	Mt = 0,1 м
н336У	—	—	370560,69	2272649,85	Метод спутниковых геодезических измерений (определений)	0,10	Mt = 0,1 м
н339У	—	—	370558,58	2272630,05	Метод спутниковых геодезических измерений (определений)	0,10	Mt = 0,1 м
н271У	—	—	370591,61	2272628,68	Метод спутниковых геодезических измерений (определений)	0,10	Mt = 0,1 м

2. Сведения о частях границ уточняемого земельного участка с кадастровым номером 74:08:4701027:275

Обозначение части границ		Горизонтальное проложение (S), м	Описание прохождения части границ	Отметка о наличии земельного спора о местоположении границ земельного участка
от т.	до т.			
1	2	3	4	5
н271У	н270У	21,26	—	—
н270У	н328У	32,83	—	—
н328У	н336У	1,03	—	—
н336У	н339У	19,91	—	—
н339У	н271У	33,06	—	—

3. Общие сведения об уточняемом земельном участке с кадастровым номером 74:08:4701027:275

№ п/п	Наименование характеристик земельного участка	Значение характеристики
1	2	3
1	Адрес земельного участка	—

КАРТА-ПЛАН ТЕРРИТОРИИ**Сведения об уточняемых земельных участках**

1	2	3
	Местоположение земельного участка (при отсутствии присвоенного адреса)	Местоположение установлено относительно ориентира, расположенного в границах участка. Почтовый адрес ориентира: обл. Челябинская, р-н Карталинский, г. Карталы, садоводческое общество "Локомотив", кв-л 3.
	Дополнительные сведения о местоположении земельного участка	садоводческое общество "Локомотив", кв-л 3
2	Площадь земельного участка \pm величина погрешности определения площади ($P \pm \Delta P$), м ²	685 \pm 9
3	Формула, примененная для расчета предельной допустимой погрешности определения площади земельного участка (ΔP), м ²	$\Delta P = 3,5 \cdot M_t \cdot \sqrt{P_{\text{док}}} = 3,5 \cdot 0,10 \cdot \sqrt{600} = 9$
4	Площадь земельного участка согласно сведениям Единого государственного реестра недвижимости ($P_{\text{кад}}$), м ²	600
5	Оценка расхождения P и $P_{\text{кад}}$ ($P - P_{\text{кад}}$), м ²	85
6	Предельный минимальный и максимальный размеры земельного участка ($P_{\text{мин}}$ и $P_{\text{макс}}$), м ²	—
7	Кадастровый или иной номер (обозначение) здания, сооружения, объекта незавершенного строительства, расположенного на земельном участке	—
8	Иные сведения	—

1. Сведения о характерных точках границы уточняемого земельного участка с кадастровым номером 74:08:4701027:276**Зона № 2**

Обозначение характерных точек границ	Существующие координаты, м		Уточненные координаты, м		Метод определения координат	Средняя квадратическая погрешность определения координат характерной точки (M_t), м	Формулы, примененные для расчета средней квадратической погрешности определения координат характерной точки (M_t), м
	X	Y	X	Y			
1	2	3	4	5	6	7	8
н240У	—	—	370629,47	2272613,77	Метод спутниковых геодезических измерений (определений)	0,10	$M_t = 0,1$ м

КАРТА-ПЛАН ТЕРРИТОРИИ**Сведения об уточняемых земельных участках**

206	—	—	370632,40	2272629,22	—	0,10	—
205	—	—	370633,17	2272639,00	—	0,10	—
н245У	—	—	370599,30	2272646,44	Метод спутниковых геодезических измерений (определений)	0,10	Mt = 0,1 м
н244У	—	—	370597,26	2272626,98	Метод спутниковых геодезических измерений (определений)	0,10	Mt = 0,1 м
н240У	—	—	370629,47	2272613,77	Метод спутниковых геодезических измерений (определений)	0,10	Mt = 0,1 м

2. Сведения о частях границ уточняемого земельного участка с кадастровым номером 74:08:4701027:276

Обозначение части границ		Горизонтальное проложение (S), м	Описание прохождения части границ	Отметка о наличии земельного спора о местоположении границ земельного участка
от т.	до т.			
1	2	3	4	5
н240У	206	15,73	—	—
206	205	9,81	—	—
205	н245У	34,68	—	—
н245У	н244У	19,57	—	—
н244У	н240У	34,81	—	—

3. Общие сведения об уточняемом земельном участке с кадастровым номером 74:08:4701027:276

№ п/п	Наименование характеристик земельного участка	Значение характеристики
1	2	3
1	Адрес земельного участка	—
	Местоположение земельного участка (при отсутствии присвоенного адреса)	Местоположение установлено относительно ориентира, расположенного в границах участка. Почтовый адрес ориентира: обл. Челябинская, р-н Карталинский, г. Карталы, садоводческое общество "Локомотив", кв-л 3.
	Дополнительные сведения о местоположении земельного участка	садоводческое общество "Локомотив", кв-л 3

КАРТА-ПЛАН ТЕРРИТОРИИ**Сведения об уточняемых земельных участках**

1	2	3
2	Площадь земельного участка ± величина погрешности определения площади ($P \pm \Delta P$), м ²	776±9
3	Формула, примененная для расчета предельной допустимой погрешности определения площади земельного участка (ΔP), м ²	$\Delta P = 3,5 \cdot M_t \cdot \sqrt{P_{\text{ДОК}}} = 3,5 \cdot 0,10 \cdot \sqrt{600} = 9$
4	Площадь земельного участка согласно сведениям Единого государственного реестра недвижимости ($P_{\text{кад}}$), м ²	600
5	Оценка расхождения P и $P_{\text{кад}}$ ($P - P_{\text{кад}}$), м ²	176
6	Предельный минимальный и максимальный размеры земельного участка ($P_{\text{мин}}$ и $P_{\text{макс}}$), м ²	—
7	Кадастровый или иной номер (обозначение) здания, сооружения, объекта незавершенного строительства, расположенного на земельном участке	—
8	Иные сведения	—

**1. Сведения о характерных точках границы уточняемого земельного участка с кадастровым номером 74:08:4701027:277
Зона № 2**

Обозначение характерных точек границ	Существующие координаты, м		Уточненные координаты, м		Метод определения координат	Средняя квадратическа я погрешность определения координат характерной точки (M_t), м	Формулы, примененные для расчета средней квадратической погрешности определения координат характерной точки (M_t), м
	X	Y	X	Y			
1	2	3	4	5	6	7	8
н272У	—	—	370588,72	2272607,61	Метод спутниковых геодезических измерений (определений)	0,10	$M_t = 0,1$ м
н273У	—	—	370591,55	2272622,41	Метод спутниковых геодезических измерений (определений)	0,10	$M_t = 0,1$ м

КАРТА-ПЛАН ТЕРРИТОРИИ
Сведения об уточняемых земельных участках

н274У	—	—	370591,08	2272622,64	Метод спутниковых геодезических измерений (определений)	0,10	Mt = 0,1 м
н271У	—	—	370591,61	2272628,68	Метод спутниковых геодезических измерений (определений)	0,10	Mt = 0,1 м
н339У	—	—	370558,58	2272630,05	Метод спутниковых геодезических измерений (определений)	0,10	Mt = 0,1 м
н342У	—	—	370557,50	2272620,12	Метод спутниковых геодезических измерений (определений)	0,10	Mt = 0,1 м
н347У	—	—	370556,49	2272609,85	Метод спутниковых геодезических измерений (определений)	0,10	Mt = 0,1 м
н272У	—	—	370588,72	2272607,61	Метод спутниковых геодезических измерений (определений)	0,10	Mt = 0,1 м

2. Сведения о частях границ уточняемого земельного участка с кадастровым номером 74:08:4701027:277

Обозначение части границ		Горизонтальное проложение (S), м	Описание прохождения части границ	Отметка о наличии земельного спора о местоположении границ земельного участка
от т.	до т.			
1	2	3	4	5
н272У	н273У	15,07	—	—
н273У	н274У	0,52	—	—
н274У	н271У	6,06	—	—
н271У	н339У	33,06	—	—
н339У	н342У	9,99	—	—

КАРТА-ПЛАН ТЕРРИТОРИИ**Сведения об уточняемых земельных участках**

1	2	3	4	5	6	7	8
377	—	—	370623,93	2272595,52	—	0,10	—
н240У	—	—	370629,47	2272613,77	Метод спутниковых геодезических измерений (определений)	0,10	Mt = 0,1 м
н244У	—	—	370597,26	2272626,98	Метод спутниковых геодезических измерений (определений)	0,10	Mt = 0,1 м
384	—	—	370594,42	2272605,71	—	0,10	—
377	—	—	370623,93	2272595,52	—	0,10	—

2. Сведения о частях границ уточняемого земельного участка с кадастровым номером 74:08:4701027:278

Обозначение части границ		Горизонтальное проложение (S), м	Описание прохождения части границ	Отметка о наличии земельного спора о местоположении границ земельного участка
от т.	до т.			
1	2	3	4	5
377	н240У	19,07	—	—
н240У	н244У	34,81	—	—
н244У	384	21,46	—	—
384	377	31,22	—	—

3. Общие сведения об уточняемом земельном участке с кадастровым номером 74:08:4701027:278

№ п/п	Наименование характеристик земельного участка	Значение характеристики
1	2	3
1	Адрес земельного участка	—
	Местоположение земельного участка (при отсутствии присвоенного адреса)	Местоположение установлено относительно ориентира, расположенного в границах участка. Почтовый адрес ориентира: обл. Челябинская, р-н Карталинский, г. Карталы, садоводческое общество "Локомотив", кв-л 3.
	Дополнительные сведения о местоположении земельного участка	садоводческое общество "Локомотив", кв-л 3
2	Площадь земельного участка ± величина погрешности определения площади ($P \pm \Delta P$), м ²	659±9

КАРТА-ПЛАН ТЕРРИТОРИИ
Сведения об уточняемых земельных участках

1	2	3
3	Формула, примененная для расчета предельной допустимой погрешности определения площади земельного участка (ΔP), м ²	$\Delta P = 3,5 \cdot M_t \cdot \sqrt{P_{\text{Док}}} = 3,5 \cdot 0,10 \cdot \sqrt{600} = 9$
4	Площадь земельного участка согласно сведениям Единого государственного реестра недвижимости ($P_{\text{кад}}$), м ²	600
5	Оценка расхождения P и $P_{\text{кад}}$ ($P - P_{\text{кад}}$), м ²	59
6	Предельный минимальный и максимальный размеры земельного участка ($P_{\text{мин}}$ и $P_{\text{макс}}$), м ²	—
7	Кадастровый или иной номер (обозначение) здания, сооружения, объекта незавершенного строительства, расположенного на земельном участке	—
8	Иные сведения	—

1. Сведения о характерных точках границы уточняемого земельного участка с кадастровым номером 74:08:4701027:279
Зона № 2

Обозначение характерных точек границ	Существующие координаты, м		Уточненные координаты, м		Метод определения координат	Средняя квадратическа я погрешность определения координат характерной точки (M_t), м	Формулы, примененные для расчета средней квадратической погрешности определения координат характерной точки (M_t), м
	X	Y	X	Y			
1	2	3	4	5	6	7	8
н277У	—	—	370585,89	2272591,85	Метод спутниковых геодезических измерений (определений)	0,10	$M_t = 0,1$ м
н272У	—	—	370588,72	2272607,61	Метод спутниковых геодезических измерений (определений)	0,10	$M_t = 0,1$ м
н347У	—	—	370556,49	2272609,85	Метод спутниковых геодезических измерений (определений)	0,10	$M_t = 0,1$ м

КАРТА-ПЛАН ТЕРРИТОРИИ

Сведения об уточняемых земельных участках

н346У	—	—	370554,07	2272592,14	Метод спутниковых геодезических измерений (определений)	0,10	Mt = 0,1 м
н277У	—	—	370585,89	2272591,85	Метод спутниковых геодезических измерений (определений)	0,10	Mt = 0,1 м

2. Сведения о частях границ уточняемого земельного участка с кадастровым номером 74:08:4701027:279

Обозначение части границ		Горизонтальное проложение (S), м	Описание прохождения части границ	Отметка о наличии земельного спора о местоположении границ земельного участка
от т.	до т.			
1	2	3	4	5
н277У	н272У	16,01	—	—
н272У	н347У	32,31	—	—
н347У	н346У	17,87	—	—
н346У	н277У	31,82	—	—

3. Общие сведения об уточняемом земельном участке с кадастровым номером 74:08:4701027:279

№ п/п	Наименование характеристик земельного участка	Значение характеристики
1	2	3
1	Адрес земельного участка	—
	Местоположение земельного участка (при отсутствии присвоенного адреса)	Местоположение установлено относительно ориентира, расположенного в границах участка. Почтовый адрес ориентира: обл. Челябинская, р-н Карталинский, г. Карталы, садоводческое общество "Локомотив", кв-л 3.
	Дополнительные сведения о местоположении земельного участка	садоводческое общество "Локомотив", кв-л 3
2	Площадь земельного участка ± величина погрешности определения площади (P ± ΔP), м ²	539±9
3	Формула, примененная для расчета предельной допустимой погрешности определения площади земельного участка (ΔP), м ²	$\Delta P = 3,5 \cdot M_t \cdot \sqrt{P_{\text{док}}} = 3,5 \cdot 0,10 \cdot \sqrt{600} = 9$
4	Площадь земельного участка согласно сведениям Единого государственного реестра недвижимости (P _{кад}), м ²	600
5	Оценка расхождения P и P _{кад} (P – P _{кад}), м ²	-61

КАРТА-ПЛАН ТЕРРИТОРИИ**Сведения об уточняемых земельных участках**

1	2	3
6	Предельный минимальный и максимальный размеры земельного участка (Р _{мин} и Р _{макс}), м ²	—
7	Кадастровый или иной номер (обозначение) здания, сооружения, объекта незавершенного строительства, расположенного на земельном участке	—
8	Иные сведения	—

**1. Сведения о характерных точках границы уточняемого земельного участка с кадастровым номером 74:08:4701027:280
Зона № 2**

Обозначение характерных точек границ	Существующие координаты, м		Уточненные координаты, м		Метод определения координат	Средняя квадратическа я погрешность определения координат характерной точки (M _t), м	Формулы, примененные для расчета средней квадратической погрешности определения координат характерной точки (M _t), м
	X	Y	X	Y			
1	2	3	4	5	6	7	8
н275У	—	—	370581,09	2272581,20	Метод спутниковых геодезических измерений (определений)	0,10	M _t = 0,1 м
н276У	—	—	370584,19	2272582,84	Метод спутниковых геодезических измерений (определений)	0,10	M _t = 0,1 м
н277У	—	—	370585,89	2272591,85	Метод спутниковых геодезических измерений (определений)	0,10	M _t = 0,1 м
н346У	—	—	370554,07	2272592,14	Метод спутниковых геодезических измерений (определений)	0,10	M _t = 0,1 м

КАРТА-ПЛАН ТЕРРИТОРИИ**Сведения об уточняемых земельных участках**

н345У	—	—	370553,32	2272586,07	Метод спутниковых геодезических измерений (определений)	0,10	Mt = 0,1 м
н278У	—	—	370575,47	2272580,81	Метод спутниковых геодезических измерений (определений)	0,10	Mt = 0,1 м
н275У	—	—	370581,09	2272581,20	Метод спутниковых геодезических измерений (определений)	0,10	Mt = 0,1 м

2. Сведения о частях границ уточняемого земельного участка с кадастровым номером 74:08:4701027:280

Обозначение части границ		Горизонтальное проложение (S), м	Описание прохождения части границ	Отметка о наличии земельного спора о местоположении границ земельного участка
от т.	до т.			
1	2	3	4	5
н275У	н276У	3,51	—	—
н276У	н277У	9,17	—	—
н277У	н346У	31,82	—	—
н346У	н345У	6,12	—	—
н345У	н278У	22,77	—	—
н278У	н275У	5,63	—	—

3. Общие сведения об уточняемом земельном участке с кадастровым номером 74:08:4701027:280

№ п/п	Наименование характеристик земельного участка	Значение характеристики
1	2	3
1	Адрес земельного участка	—
	Местоположение земельного участка (при отсутствии присвоенного адреса)	Местоположение установлено относительно ориентира, расположенного в границах участка. Почтовый адрес ориентира: обл. Челябинская, р-н Карталинский, г. Карталы, садоводческое общество "Локомотив", кв-л 3, участок 122.
	Дополнительные сведения о местоположении земельного участка	садоводческое общество "Локомотив", кв-л 3, участок 122

КАРТА-ПЛАН ТЕРРИТОРИИ**Сведения об уточняемых земельных участках**

1	2	3
2	Площадь земельного участка ± величина погрешности определения площади ($P \pm \Delta P$), м ²	288±6
3	Формула, примененная для расчета предельной допустимой погрешности определения площади земельного участка (ΔP), м ²	$\Delta P = 3,5 \cdot M_t \cdot \sqrt{P_{\text{ДОК}}} = 3,5 \cdot 0,10 \cdot \sqrt{330} = 6$
4	Площадь земельного участка согласно сведениям Единого государственного реестра недвижимости ($P_{\text{кад}}$), м ²	330
5	Оценка расхождения P и $P_{\text{кад}}$ ($P - P_{\text{кад}}$), м ²	-42
6	Предельный минимальный и максимальный размеры земельного участка ($P_{\text{мин}}$ и $P_{\text{макс}}$), м ²	—
7	Кадастровый или иной номер (обозначение) здания, сооружения, объекта незавершенного строительства, расположенного на земельном участке	—
8	Иные сведения	—

**1. Сведения о характерных точках границы уточняемого земельного участка с кадастровым номером 74:08:4701027:281
Зона № 2**

Обозначение характерных точек границ	Существующие координаты, м		Уточненные координаты, м		Метод определения координат	Средняя квадратическа я погрешность определения координат характерной точки (M_t), м	Формулы, примененные для расчета средней квадратической погрешности определения координат характерной точки (M_t), м
	X	Y	X	Y			
1	2	3	4	5	6	7	8
н239У	—	—	370617,74	2272572,79	Метод спутниковых геодезических измерений (определений)	0,10	$M_t = 0,1$ м
378	—	—	370618,62	2272576,05	—	0,10	—
385	—	—	370591,67	2272586,73	—	0,10	—
н248У	—	—	370589,50	2272576,19	Метод спутниковых геодезических	0,10	$M_t = 0,1$ м

КАРТА-ПЛАН ТЕРРИТОРИИ

Сведения об уточняемых земельных участках

					измерений (определений)		
н239У	—	—	370617,74	2272572,79	Метод спутниковых геодезических измерений (определений)	0,10	Mt = 0,1 м

2. Сведения о частях границ уточняемого земельного участка с кадастровым номером 74:08:4701027:281

Обозначение части границ		Горизонтальное проложение (S), м	Описание прохождения части границ	Отметка о наличии земельного спора о местоположении границ земельного участка
от т.	до т.			
1	2	3	4	5
н239У	378	3,38	—	—
378	385	28,99	—	—
385	н248У	10,76	—	—
н248У	н239У	28,44	—	—

3. Общие сведения об уточняемом земельном участке с кадастровым номером 74:08:4701027:281

№ п/п	Наименование характеристик земельного участка	Значение характеристики
1	2	3
1	Адрес земельного участка	—
	Местоположение земельного участка (при отсутствии присвоенного адреса)	Местоположение установлено относительно ориентира, расположенного в границах участка. Почтовый адрес ориентира: обл. Челябинская, р-н Карталинский, г. Карталы, садоводческое общество "Локомотив", кв-л 3, участок 123.
	Дополнительные сведения о местоположении земельного участка	садоводческое общество "Локомотив", кв-л 3, участок 123
2	Площадь земельного участка ± величина погрешности определения площади (P ± ΔP), м ²	201±5
3	Формула, примененная для расчета предельной допустимой погрешности определения площади земельного участка (ΔP), м ²	$\Delta P = 3,5 \cdot M_t \cdot \sqrt{P_{\text{Док}}} = 3,5 \cdot 0,10 \cdot \sqrt{200} = 5$
4	Площадь земельного участка согласно сведениям Единого государственного реестра недвижимости (P _{кад}), м ²	200
5	Оценка расхождения P и P _{кад} (P – P _{кад}), м ²	1
6	Предельный минимальный и максимальный размеры земельного участка (P _{мин} и P _{макс}), м ²	—

КАРТА-ПЛАН ТЕРРИТОРИИ**Сведения об уточняемых земельных участках**

1	2	3
7	Кадастровый или иной номер (обозначение) здания, сооружения, объекта незавершенного строительства, расположенного на земельном участке	—
8	Иные сведения	—

**1. Сведения о характерных точках границы уточняемого земельного участка с кадастровым номером 74:08:4701027:282
Зона № 2**

Обозначение характерных точек границ	Существующие координаты, м		Уточненные координаты, м		Метод определения координат	Средняя квадратическа я погрешность определения координат характерной точки (M _t), м	Формулы, примененные для расчета средней квадратической погрешности определения координат характерной точки (M _t), м
	X	Y	X	Y			
1	2	3	4	5	6	7	8
737	—	—	370644,44	2272959,30	—	0,10	—
736	—	—	370643,84	2272963,61	—	0,10	—
2002	—	—	370629,24	2272962,64	—	0,10	—
2001	—	—	370628,12	2272971,82	—	0,10	—
н398У	—	—	370613,40	2272970,89	—	0,10	—
н360У	—	—	370615,22	2272953,96	—	0,10	—
н359У	—	—	370615,95	2272951,52	—	0,10	—
737	—	—	370644,44	2272959,30	—	0,10	—

2. Сведения о частях границ уточняемого земельного участка с кадастровым номером 74:08:4701027:282

Обозначение части границ		Горизонтальное проложение (S), м	Описание прохождения части границ	Отметка о наличии земельного спора о местоположении границ земельного участка
от т.	до т.			
1	2	3	4	5
737	736	4,35	—	—
736	2002	14,63	—	—
2002	2001	9,25	—	—
2001	н398У	14,75	—	—
н398У	н360У	17,03	—	—

КАРТА-ПЛАН ТЕРРИТОРИИ
Сведения об уточняемых земельных участках

1	2	3	4	5	6	7	8
н281У	—	—	370554,17	2272923,40	—	0,10	—
н279У	—	—	370557,46	2272946,45	—	0,10	—
н280У	—	—	370552,08	2272947,53	—	0,10	—
2064	—	—	370523,57	2272950,67	—	0,10	—
2060	—	—	370521,94	2272926,92	—	0,10	—
н282У	—	—	370537,78	2272925,99	—	0,10	—
н281У	—	—	370554,17	2272923,40	—	0,10	—

2. Сведения о частях границ уточняемого земельного участка с кадастровым номером 74:08:4701027:283

Обозначение части границ		Горизонтальное проложение (S), м	Описание прохождения части границ	Отметка о наличии земельного спора о местоположении границ земельного участка
от т.	до т.			
1	2	3	4	5
н281У	н279У	23,28	—	—
н279У	н280У	5,49	—	—
н280У	2064	28,68	—	—
2064	2060	23,81	—	—
2060	н282У	15,87	—	—
н282У	н281У	16,59	—	—

3. Общие сведения об уточняемом земельном участке с кадастровым номером 74:08:4701027:283

№ п/п	Наименование характеристик земельного участка	Значение характеристики
1	2	3
1	Адрес земельного участка	—
	Местоположение земельного участка (при отсутствии присвоенного адреса)	Местоположение установлено относительно ориентира, расположенного в границах участка. Почтовый адрес ориентира: обл. Челябинская, р-н Карталинский, г. Карталы, садоводческое общество "Локомотив", кв-л 4.
	Дополнительные сведения о местоположении земельного участка	садоводческое общество "Локомотив", кв-л 4
2	Площадь земельного участка ± величина погрешности определения площади ($P \pm \Delta P$), м ²	777±9
3	Формула, примененная для расчета предельной допустимой погрешности определения площади земельного участка (ΔP), м ²	$\Delta P = 3,5 \cdot M_t \cdot \sqrt{P_{\text{док}}} = 3,5 \cdot 0,10 \cdot \sqrt{720} = 9$

КАРТА-ПЛАН ТЕРРИТОРИИ
Сведения об уточняемых земельных участках

1	2	3
4	Площадь земельного участка согласно сведениям Единого государственного реестра недвижимости (Ркад), м ²	720
5	Оценка расхождения Р и Ркад (Р – Ркад), м ²	57
6	Предельный минимальный и максимальный размеры земельного участка (Рмин и Рмакс), м ²	—
7	Кадастровый или иной номер (обозначение) здания, сооружения, объекта незавершенного строительства, расположенного на земельном участке	—
8	Иные сведения	—

1. Сведения о характерных точках границы уточняемого земельного участка с кадастровым номером 74:08:4701027:284
Зона № 2

Обозначение характерных точек границ	Существующие координаты, м		Уточненные координаты, м		Метод определения координат	Средняя квадратическая погрешность определения координат характерной точки (M _t), м	Формулы, примененные для расчета средней квадратической погрешности определения координат характерной точки (M _t), м
	X	Y	X	Y			
1	2	3	4	5	6	7	8
н283У	—	—	370551,19	2272903,84	—	0,10	—
н281У	—	—	370554,17	2272923,40	—	0,10	—
н282У	—	—	370537,78	2272925,99	—	0,10	—
2060	—	—	370521,94	2272926,92	—	0,10	—
2059	—	—	370520,08	2272907,36	—	0,10	—
н284У	—	—	370550,41	2272903,92	—	0,10	—
н283У	—	—	370551,19	2272903,84	—	0,10	—

2. Сведения о частях границ уточняемого земельного участка с кадастровым номером 74:08:4701027:284

Обозначение части границ		Горизонтальное проложение (S), м	Описание прохождения части границ	Отметка о наличии земельного спора о местоположении границ земельного участка
от т.	до т.			
1	2	3	4	5
н283У	н281У	19,79	—	—
н281У	н282У	16,59	—	—

КАРТА-ПЛАН ТЕРРИТОРИИ
Сведения об уточняемых земельных участках

н282У	2060	15,87	—	—
2060	2059	19,65	—	—
2059	н284У	30,52	—	—
н284У	н283У	0,78	—	—

3. Общие сведения об уточняемом земельном участке с кадастровым номером 74:08:4701027:284

№ п/п	Наименование характеристик земельного участка	Значение характеристики
1	2	3
	Адрес земельного участка	—
1	Местоположение земельного участка (при отсутствии присвоенного адреса)	Местоположение установлено относительно ориентира, расположенного в границах участка. Почтовый адрес ориентира: обл. Челябинская, р-н Карталинский, г. Карталы, садоводческое общество "Локомотив", кв-л 4.
	Дополнительные сведения о местоположении земельного участка	садоводческое общество "Локомотив", кв-л 4
2	Площадь земельного участка ± величина погрешности определения площади ($P \pm \Delta P$), м ²	641±9
3	Формула, примененная для расчета предельной допустимой погрешности определения площади земельного участка (ΔP), м ²	$\Delta P = 3,5 \cdot M_t \cdot \sqrt{P_{\text{Док}}} = 3,5 \cdot 0,10 \cdot \sqrt{590} = 9$
4	Площадь земельного участка согласно сведениям Единого государственного реестра недвижимости ($P_{\text{кад}}$), м ²	590
5	Оценка расхождения P и $P_{\text{кад}}$ ($P - P_{\text{кад}}$), м ²	51
6	Предельный минимальный и максимальный размеры земельного участка ($P_{\text{мин}}$ и $P_{\text{макс}}$), м ²	—
7	Кадастровый или иной номер (обозначение) здания, сооружения, объекта незавершенного строительства, расположенного на земельном участке	—
8	Иные сведения	—

КАРТА-ПЛАН ТЕРРИТОРИИ
Сведения об уточняемых земельных участках

1. Сведения о характерных точках границы уточняемого земельного участка с кадастровым номером 74:08:4701027:285
Зона № 2

Обозначение характерных точек границ	Существующие координаты, м		Уточненные координаты, м		Метод определения координат	Средняя квадратическа я погрешность определения координат характерной точки (M _t), м	Формулы, примененные для расчета средней квадратической погрешности определения координат характерной точки (M _t), м
	X	Y	X	Y			
1	2	3	4	5	6	7	8
171	—	—	370587,21	2272900,52	—	0,10	—
172	—	—	370590,04	2272920,30	—	0,10	—
738	—	—	370559,63	2272923,90	—	0,10	—
н287У	—	—	370556,28	2272903,55	—	0,10	—
171	—	—	370587,21	2272900,52	—	0,10	—

2. Сведения о частях границ уточняемого земельного участка с кадастровым номером 74:08:4701027:285

Обозначение части границ		Горизонтальное проложение (S), м	Описание прохождения части границ	Отметка о наличии земельного спора о местоположении границ земельного участка
от т.	до т.			
1	2	3	4	5
171	172	19,98	—	—
172	738	30,62	—	—
738	н287У	20,62	—	—
н287У	171	31,08	—	—

3. Общие сведения об уточняемом земельном участке с кадастровым номером 74:08:4701027:285

№ п/п	Наименование характеристик земельного участка	Значение характеристики
1	2	3
1	Адрес земельного участка	—
1	Местоположение земельного участка (при отсутствии присвоенного адреса)	Местоположение установлено относительно ориентира, расположенного в границах участка. Почтовый адрес ориентира: обл. Челябинская, р-н Карталинский, г. Карталы, садоводческое общество "Локомотив", кв-л 4, участок 127.

КАРТА-ПЛАН ТЕРРИТОРИИ
Сведения об уточняемых земельных участках

1	2	3
	Дополнительные сведения о местоположении земельного участка	садоводческое общество "Локомотив", кв-л 4, участок 127
2	Площадь земельного участка ± величина погрешности определения площади ($P \pm \Delta P$), м ²	626±9
3	Формула, примененная для расчета предельной допустимой погрешности определения площади земельного участка (ΔP), м ²	$\Delta P = 3,5 \cdot M_t \cdot \sqrt{P_{\text{док}}} = 3,5 \cdot 0,10 \cdot \sqrt{600} = 9$
4	Площадь земельного участка согласно сведениям Единого государственного реестра недвижимости ($P_{\text{кад}}$), м ²	600
5	Оценка расхождения P и $P_{\text{кад}}$ ($P - P_{\text{кад}}$), м ²	26
6	Предельный минимальный и максимальный размеры земельного участка ($P_{\text{мин}}$ и $P_{\text{макс}}$), м ²	—
7	Кадастровый или иной номер (обозначение) здания, сооружения, объекта незавершенного строительства, расположенного на земельном участке	—
8	Иные сведения	—

1. Сведения о характерных точках границы уточняемого земельного участка с кадастровым номером 74:08:4701027:286
Зона № 2

Обозначение характерных точек границ	Существующие координаты, м		Уточненные координаты, м		Метод определения координат	Средняя квадратическа я погрешность определения координат характерной точки (M_t), м	Формулы, примененные для расчета средней квадратической погрешности определения координат характерной точки (M_t), м
	X	Y	X	Y			
1	2	3	4	5	6	7	8
н288У	—	—	370548,32	2272882,92	—	0,10	—
н285У	—	—	370550,41	2272896,98	—	0,10	—
н286У	—	—	370550,02	2272897,60	—	0,10	—
н284У	—	—	370550,41	2272903,92	—	0,10	—
2059	—	—	370520,08	2272907,36	—	0,10	—
2201	—	—	370519,42	2272901,94	—	0,10	—
2202	—	—	370518,07	2272899,96	—	0,10	—
2203	—	—	370516,52	2272887,84	—	0,10	—

КАРТА-ПЛАН ТЕРРИТОРИИ
Сведения об уточняемых земельных участках

н289У	—	—	370540,92	2272883,96	—	0,10	—
н288У	—	—	370548,32	2272882,92	—	0,10	—

2. Сведения о частях границ уточняемого земельного участка с кадастровым номером 74:08:4701027:286

Обозначение части границ		Горизонтальное проложение (S), м	Описание прохождения части границ	Отметка о наличии земельного спора о местоположении границ земельного участка
от т.	до т.			
1	2	3	4	5
н288У	н285У	14,21	—	—
н285У	н286У	0,73	—	—
н286У	н284У	6,33	—	—
н284У	2059	30,52	—	—
2059	2201	5,46	—	—
2201	2202	2,40	—	—
2202	2203	12,22	—	—
2203	н289У	24,71	—	—
н289У	н288У	7,47	—	—

3. Общие сведения об уточняемом земельном участке с кадастровым номером 74:08:4701027:286

№ п/п	Наименование характеристик земельного участка	Значение характеристики
1	2	3
1	Адрес земельного участка	—
	Местоположение земельного участка (при отсутствии присвоенного адреса)	Местоположение установлено относительно ориентира, расположенного в границах участка. Почтовый адрес ориентира: обл. Челябинская, р-н Карталинский, г. Карталы, садоводческое общество "Локомотив", кв-л 4, участок 128.
	Дополнительные сведения о местоположении земельного участка	садоводческое общество "Локомотив", кв-л 4, участок 128
2	Площадь земельного участка ± величина погрешности определения площади ($P \pm \Delta P$), м ²	652±9
3	Формула, примененная для расчета предельной допустимой погрешности определения площади земельного участка (ΔP), м ²	$\Delta P = 3,5 \cdot M_t \cdot \sqrt{P_{\text{док}}} = 3,5 \cdot 0,10 \cdot \sqrt{630} = 9$
4	Площадь земельного участка согласно сведениям Единого государственного реестра недвижимости ($P_{\text{кад}}$), м ²	630
5	Оценка расхождения P и $P_{\text{кад}}$ ($P - P_{\text{кад}}$), м ²	22

КАРТА-ПЛАН ТЕРРИТОРИИ
Сведения об уточняемых земельных участках

1	2	3
6	Предельный минимальный и максимальный размеры земельного участка (Р _{мин} и Р _{макс}), м ²	—
7	Кадастровый или иной номер (обозначение) здания, сооружения, объекта незавершенного строительства, расположенного на земельном участке	—
8	Иные сведения	—

1. Сведения о характерных точках границы уточняемого земельного участка с кадастровым номером 74:08:4701027:287
Зона № 2

Обозначение характерных точек границ	Существующие координаты, м		Уточненные координаты, м		Метод определения координат	Средняя квадратическая погрешность определения координат характерной точки (M _t), м	Формулы, примененные для расчета средней квадратической погрешности определения координат характерной точки (M _t), м
	X	Y	X	Y			
1	2	3	4	5	6	7	8
140	—	—	370583,80	2272880,15	—	0,10	—
171	—	—	370587,21	2272900,52	—	0,10	—
н287У	—	—	370556,28	2272903,55	—	0,10	—
740	—	—	370553,59	2272882,86	—	0,10	—
140	—	—	370583,80	2272880,15	—	0,10	—

2. Сведения о частях границ уточняемого земельного участка с кадастровым номером 74:08:4701027:287

Обозначение части границ		Горизонтальное проложение (S), м	Описание прохождения части границ	Отметка о наличии земельного спора о местоположении границ земельного участка
от т.	до т.			
1	2	3	4	5
140	171	20,65	—	—
171	н287У	31,08	—	—
н287У	740	20,86	—	—
740	140	30,33	—	—

КАРТА-ПЛАН ТЕРРИТОРИИ
Сведения об уточняемых земельных участках

3. Общие сведения об уточняемом земельном участке с кадастровым номером 74:08:4701027:287

№ п/п	Наименование характеристик земельного участка	Значение характеристики
1	2	3
1	Адрес земельного участка	—
	Местоположение земельного участка (при отсутствии присвоенного адреса)	Местоположение установлено относительно ориентира, расположенного в границах участка. Почтовый адрес ориентира: обл. Челябинская, р-н Карталинский, г. Карталы, садоводческое общество "Локомотив", кв-л 4.
	Дополнительные сведения о местоположении земельного участка	садоводческое общество "Локомотив", кв-л 4
2	Площадь земельного участка ± величина погрешности определения площади ($P \pm \Delta P$), м ²	637±9
3	Формула, примененная для расчета предельной допустимой погрешности определения площади земельного участка (ΔP), м ²	$\Delta P = 3,5 \cdot M_t \cdot \sqrt{P_{\text{ДОК}}} = 3,5 \cdot 0,10 \cdot \sqrt{630} = 9$
4	Площадь земельного участка согласно сведениям Единого государственного реестра недвижимости ($P_{\text{кад}}$), м ²	630
5	Оценка расхождения P и $P_{\text{кад}}$ ($P - P_{\text{кад}}$), м ²	7
6	Предельный минимальный и максимальный размеры земельного участка ($P_{\text{мин}}$ и $P_{\text{макс}}$), м ²	—
7	Кадастровый или иной номер (обозначение) здания, сооружения, объекта незавершенного строительства, расположенного на земельном участке	—
8	Иные сведения	—

1. Сведения о характерных точках границы уточняемого земельного участка с кадастровым номером 74:08:4701027:288
Зона № 2

Обозначение характерных точек границ	Существующие координаты, м		Уточненные координаты, м		Метод определения координат	Средняя квадратическая погрешность определения координат характерной точки (M_t), м	Формулы, примененные для расчета средней квадратической погрешности определения координат характерной точки (M_t), м
	X	Y	X	Y			
1	2	3	4	5	6	7	8
н357У	—	—	370547,16	2272874,64	—	0,10	—

КАРТА-ПЛАН ТЕРРИТОРИИ**Сведения об уточняемых земельных участках**

н288У	—	—	370548,32	2272882,92	—	0,10	—
н289У	—	—	370540,92	2272883,96	—	0,10	—
2203	—	—	370516,52	2272887,84	—	0,10	—
2233	—	—	370514,80	2272877,73	—	0,10	—
н358У	—	—	370539,99	2272875,41	—	0,10	—
н357У	—	—	370547,16	2272874,64	—	0,10	—

2. Сведения о частях границ уточняемого земельного участка с кадастровым номером 74:08:4701027:288

Обозначение части границ		Горизонтальное проложение (S), м	Описание прохождения части границ	Отметка о наличии земельного спора о местоположении границ земельного участка
от т.	до т.			
1	2	3	4	5
н357У	н288У	8,36	—	—
н288У	н289У	7,47	—	—
н289У	2203	24,71	—	—
2203	2233	10,26	—	—
2233	н358У	25,30	—	—
н358У	н357У	7,21	—	—

3. Общие сведения об уточняемом земельном участке с кадастровым номером 74:08:4701027:288

№ п/п	Наименование характеристик земельного участка	Значение характеристики
1	2	3
1	Адрес земельного участка	—
	Местоположение земельного участка (при отсутствии присвоенного адреса)	Местоположение установлено относительно ориентира, расположенного в границах участка. Почтовый адрес ориентира: обл. Челябинская, р-н Карталинский, г. Карталы, садоводческое общество "Локомотив", кв-л 4.
	Дополнительные сведения о местоположении земельного участка	садоводческое общество "Локомотив", кв-л 4
2	Площадь земельного участка ± величина погрешности определения площади ($P \pm \Delta P$), м ²	298±6
3	Формула, примененная для расчета предельной допустимой погрешности определения площади земельного участка (ΔP), м ²	$\Delta P = 3,5 \cdot M_t \cdot \sqrt{P_{\text{док}}} = 3,5 \cdot 0,10 \cdot \sqrt{300} = 6$
4	Площадь земельного участка согласно сведениям Единого государственного реестра недвижимости ($P_{\text{кад}}$), м ²	300

КАРТА-ПЛАН ТЕРРИТОРИИ**Сведения об уточняемых земельных участках**

1	2	3
5	Оценка расхождения Р и Ркад (Р – Ркад), м ²	-2
6	Предельный минимальный и максимальный размеры земельного участка (Рмин и Рмакс), м ²	—
7	Кадастровый или иной номер (обозначение) здания, сооружения, объекта незавершенного строительства, расположенного на земельном участке	—
8	Иные сведения	—

**1. Сведения о характерных точках границы уточняемого земельного участка с кадастровым номером 74:08:4701027:289
Зона № 2**

Обозначение характерных точек границ	Существующие координаты, м		Уточненные координаты, м		Метод определения координат	Средняя квадратическа я погрешность определения координат характерной точки (M _t), м	Формулы, примененные для расчета средней квадратической погрешности определения координат характерной точки (M _t), м
	X	Y	X	Y			
1	2	3	4	5	6	7	8
н298У	—	—	370542,95	2272842,96	—	0,10	—
н290У	—	—	370544,33	2272852,86	—	0,10	—
н291У	—	—	370542,20	2272855,10	—	0,10	—
н292У	—	—	370543,21	2272863,78	—	0,10	—
н353У	—	—	370527,28	2272866,03	—	0,10	—
н354У	—	—	370527,28	2272864,83	—	0,10	—
н355У	—	—	370520,27	2272866,76	—	0,10	—
2211	—	—	370513,11	2272867,77	—	0,10	—
552	—	—	370510,82	2272848,17	—	0,10	—
н304У	—	—	370524,50	2272846,12	—	0,10	—
н303У	—	—	370526,82	2272845,23	—	0,10	—
н302У	—	—	370529,07	2272845,38	—	0,10	—
н301У	—	—	370536,78	2272844,34	—	0,10	—
н300У	—	—	370538,32	2272843,60	—	0,10	—
н299У	—	—	370542,28	2272843,06	—	0,10	—

КАРТА-ПЛАН ТЕРРИТОРИИ
Сведения об уточняемых земельных участках

н298У	—	—	370542,95	2272842,96	—	0,10	—
-------	---	---	-----------	------------	---	------	---

2. Сведения о частях границ уточняемого земельного участка с кадастровым номером 74:08:4701027:289

Обозначение части границ		Горизонтальное проложение (S), м	Описание прохождения части границ	Отметка о наличии земельного спора о местоположении границ земельного участка
от т.	до т.			
1	2	3	4	5
н298У	н290У	10,00	—	—
н290У	н291У	3,09	—	—
н291У	н292У	8,74	—	—
н292У	н353У	16,09	—	—
н353У	н354У	1,20	—	—
н354У	н355У	7,27	—	—
н355У	2211	7,23	—	—
2211	552	19,73	—	—
552	н304У	13,83	—	—
н304У	н303У	2,48	—	—
н303У	н302У	2,25	—	—
н302У	н301У	7,78	—	—
н301У	н300У	1,71	—	—
н300У	н299У	4,00	—	—
н299У	н298У	0,68	—	—

3. Общие сведения об уточняемом земельном участке с кадастровым номером 74:08:4701027:289

№ п/п	Наименование характеристик земельного участка	Значение характеристики
1	2	3
1	Адрес земельного участка	—
	Местоположение земельного участка (при отсутствии присвоенного адреса)	Местоположение установлено относительно ориентира, расположенного в границах участка. Почтовый адрес ориентира: обл. Челябинская, р-н Карталинский, г. Карталы, садоводческое общество "Локомотив", кв-л 4, участок 132.
	Дополнительные сведения о местоположении земельного участка	садоводческое общество "Локомотив", кв-л 4, участок 132
2	Площадь земельного участка ± величина погрешности определения площади ($P \pm \Delta P$), м ²	632±9

КАРТА-ПЛАН ТЕРРИТОРИИ
Сведения об уточняемых земельных участках

1	2	3
3	Формула, примененная для расчета предельной допустимой погрешности определения площади земельного участка (ΔP), м ²	$\Delta P = 3,5 \cdot M_t \cdot \sqrt{P_{\text{Док}}} = 3,5 \cdot 0,10 \cdot \sqrt{600} = 9$
4	Площадь земельного участка согласно сведениям Единого государственного реестра недвижимости ($P_{\text{кад}}$), м ²	600
5	Оценка расхождения P и $P_{\text{кад}}$ ($P - P_{\text{кад}}$), м ²	32
6	Предельный минимальный и максимальный размеры земельного участка ($P_{\text{мин}}$ и $P_{\text{макс}}$), м ²	—
7	Кадастровый или иной номер (обозначение) здания, сооружения, объекта незавершенного строительства, расположенного на земельном участке	—
8	Иные сведения	—

1. Сведения о характерных точках границы уточняемого земельного участка с кадастровым номером 74:08:4701027:290
Зона № 2

Обозначение характерных точек границ	Существующие координаты, м		Уточненные координаты, м		Метод определения координат	Средняя квадратическа я погрешность определения координат характерной точки (M_t), м	Формулы, примененные для расчета средней квадратической погрешности определения координат характерной точки (M_t), м
	X	Y	X	Y			
1	2	3	4	5	6	7	8
694	—	—	370578,32	2272841,38	—	0,10	—
141	—	—	370580,70	2272860,88	—	0,10	—
732	—	—	370578,67	2272860,49	—	0,10	—
733	—	—	370550,97	2272862,72	—	0,10	—
н293У	—	—	370549,19	2272855,13	—	0,10	—
н305У	—	—	370547,72	2272842,82	—	0,10	—
694	—	—	370578,32	2272841,38	—	0,10	—

2. Сведения о частях границ уточняемого земельного участка с кадастровым номером 74:08:4701027:290

Обозначение части границ		Горизонтальное положение (S), м	Описание прохождения части границ	Отметка о наличии земельного спора о местоположении границ земельного участка
от т.	до т.			

КАРТА-ПЛАН ТЕРРИТОРИИ
Сведения об уточняемых земельных участках

1	2	3	4	5
694	141	19,64	—	—
141	732	2,07	—	—
732	733	27,79	—	—
733	н293У	7,80	—	—
н293У	н305У	12,40	—	—
н305У	694	30,63	—	—

3. Общие сведения об уточняемом земельном участке с кадастровым номером 74:08:4701027:290

№ п/п	Наименование характеристик земельного участка	Значение характеристики
1	2	3
1	Адрес земельного участка	—
	Местоположение земельного участка (при отсутствии присвоенного адреса)	Местоположение установлено относительно ориентира, расположенного в границах участка. Почтовый адрес ориентира: обл. Челябинская, р-н Карталинский, г. Карталы, садоводческое общество "Локомотив", кв-л 4.
	Дополнительные сведения о местоположении земельного участка	садоводческое общество "Локомотив", кв-л 4
2	Площадь земельного участка ± величина погрешности определения площади ($P \pm \Delta P$), м ²	597±9
3	Формула, примененная для расчета предельной допустимой погрешности определения площади земельного участка (ΔP), м ²	$\Delta P = 3,5 \cdot M_t \cdot \sqrt{P_{\text{док}}} = 3,5 \cdot 0,10 \cdot \sqrt{600} = 9$
4	Площадь земельного участка согласно сведениям Единого государственного реестра недвижимости ($P_{\text{кад}}$), м ²	600
5	Оценка расхождения P и $P_{\text{кад}}$ ($P - P_{\text{кад}}$), м ²	-3
6	Предельный минимальный и максимальный размеры земельного участка ($P_{\text{мин}}$ и $P_{\text{макс}}$), м ²	—
7	Кадастровый или иной номер (обозначение) здания, сооружения, объекта незавершенного строительства, расположенного на земельном участке	—
8	Иные сведения	—

КАРТА-ПЛАН ТЕРРИТОРИИ
Сведения об уточняемых земельных участках

1. Сведения о характерных точках границы уточняемого земельного участка с кадастровым номером 74:08:4701027:291
Зона № 2

Обозначение характерных точек границ	Существующие координаты, м		Уточненные координаты, м		Метод определения координат	Средняя квадратическа я погрешность определения координат характерной точки (M _t), м	Формулы, примененные для расчета средней квадратической погрешности определения координат характерной точки (M _t), м
	X	Y	X	Y			
1	2	3	4	5	6	7	8
540	—	—	370540,09	2272822,87	—	0,10	—
н294У	—	—	370540,82	2272827,13	—	0,10	—
н295У	—	—	370540,05	2272827,90	—	0,10	—
н296У	—	—	370540,67	2272832,94	—	0,10	—
н297У	—	—	370541,87	2272833,44	—	0,10	—
н298У	—	—	370542,95	2272842,96	—	0,10	—
н299У	—	—	370542,28	2272843,06	—	0,10	—
н300У	—	—	370538,32	2272843,60	—	0,10	—
н301У	—	—	370536,78	2272844,34	—	0,10	—
н302У	—	—	370529,07	2272845,38	—	0,10	—
н303У	—	—	370526,82	2272845,23	—	0,10	—
н304У	—	—	370524,50	2272846,12	—	0,10	—
552	—	—	370510,82	2272848,17	—	0,10	—
536	—	—	370510,74	2272847,51	—	0,10	—
535	—	—	370507,86	2272826,04	—	0,10	—
540	—	—	370540,09	2272822,87	—	0,10	—

2. Сведения о частях границ уточняемого земельного участка с кадастровым номером 74:08:4701027:291

Обозначение части границ		Горизонтальное проложение (S), м	Описание прохождения части границ	Отметка о наличии земельного спора о местоположении границ земельного участка
от т.	до т.			
1	2	3	4	5
540	н294У	4,32	—	—
н294У	н295У	1,09	—	—

КАРТА-ПЛАН ТЕРРИТОРИИ
Сведения об уточняемых земельных участках

н295У	н296У	5,08	—	—
н296У	н297У	1,30	—	—
н297У	н298У	9,58	—	—
н298У	н299У	0,68	—	—
н299У	н300У	4,00	—	—
н300У	н301У	1,71	—	—
н301У	н302У	7,78	—	—
н302У	н303У	2,25	—	—
н303У	н304У	2,48	—	—
н304У	552	13,83	—	—
552	536	0,66	—	—
536	535	21,66	—	—
535	540	32,39	—	—

3. Общие сведения об уточняемом земельном участке с кадастровым номером 74:08:4701027:291

№ п/п	Наименование характеристик земельного участка	Значение характеристики
1	2	3
1	Адрес земельного участка	—
	Местоположение земельного участка (при отсутствии присвоенного адреса)	Местоположение установлено относительно ориентира, расположенного в границах участка. Почтовый адрес ориентира: обл. Челябинская, р-н Карталинский, г. Карталы, садоводческое общество "Локомотив", кв-л 4.
	Дополнительные сведения о местоположении земельного участка	садоводческое общество "Локомотив", кв-л 4
2	Площадь земельного участка ± величина погрешности определения площади ($P \pm \Delta P$), м ²	691±8
3	Формула, примененная для расчета предельной допустимой погрешности определения площади земельного участка (ΔP), м ²	$\Delta P = 3,5 \cdot M_t \cdot \sqrt{P_{\text{док}}} = 3,5 \cdot 0,10 \cdot \sqrt{570} = 8$
4	Площадь земельного участка согласно сведениям Единого государственного реестра недвижимости ($P_{\text{кад}}$), м ²	570
5	Оценка расхождения P и $P_{\text{кад}}$ ($P - P_{\text{кад}}$), м ²	121
6	Предельный минимальный и максимальный размеры земельного участка ($P_{\text{мин}}$ и $P_{\text{макс}}$), м ²	—

КАРТА-ПЛАН ТЕРРИТОРИИ**Сведения об уточняемых земельных участках**

1	2	3
7	Кадастровый или иной номер (обозначение) здания, сооружения, объекта незавершенного строительства, расположенного на земельном участке	—
8	Иные сведения	—

**1. Сведения о характерных точках границы уточняемого земельного участка с кадастровым номером 74:08:4701027:292
Зона № 2**

Обозначение характерных точек границ	Существующие координаты, м		Уточненные координаты, м		Метод определения координат	Средняя квадратическа я погрешность определения координат характерной точки (M _t), м	Формулы, примененные для расчета средней квадратической погрешности определения координат характерной точки (M _t), м
	X	Y	X	Y			
1	2	3	4	5	6	7	8
143	—	—	370576,07	2272821,16	—	0,10	—
694	—	—	370578,32	2272841,38	—	0,10	—
н305У	—	—	370547,72	2272842,82	—	0,10	—
н307У	—	—	370545,20	2272822,83	—	0,10	—
143	—	—	370576,07	2272821,16	—	0,10	—

2. Сведения о частях границ уточняемого земельного участка с кадастровым номером 74:08:4701027:292

Обозначение части границ		Горизонтальное проложение (S), м	Описание прохождения части границ	Отметка о наличии земельного спора о местоположении границ земельного участка
от т.	до т.			
1	2	3	4	5
143	694	20,34	—	—
694	н305У	30,63	—	—
н305У	н307У	20,15	—	—
н307У	143	30,92	—	—

3. Общие сведения об уточняемом земельном участке с кадастровым номером 74:08:4701027:292

№ п/п	Наименование характеристик земельного участка	Значение характеристики
1	2	3
1	Адрес земельного участка	—

КАРТА-ПЛАН ТЕРРИТОРИИ**Сведения об уточняемых земельных участках**

1	2	3
	Местоположение земельного участка (при отсутствии присвоенного адреса)	Местоположение установлено относительно ориентира, расположенного в границах участка. Почтовый адрес ориентира: обл. Челябинская, р-н Карталинский, г. Карталы, садоводческое общество "Локомотив", кв-л 4, участок 135.
	Дополнительные сведения о местоположении земельного участка	садоводческое общество "Локомотив", кв-л 4, участок 135
2	Площадь земельного участка \pm величина погрешности определения площади ($P \pm \Delta P$), м ²	622 \pm 8
3	Формула, примененная для расчета предельной допустимой погрешности определения площади земельного участка (ΔP), м ²	$\Delta P = 3,5 \cdot M_t \cdot \sqrt{P_{\text{Док}}} = 3,5 \cdot 0,10 \cdot \sqrt{570} = 8$
4	Площадь земельного участка согласно сведениям Единого государственного реестра недвижимости ($P_{\text{кад}}$), м ²	570
5	Оценка расхождения P и $P_{\text{кад}}$ ($P - P_{\text{кад}}$), м ²	52
6	Предельный минимальный и максимальный размеры земельного участка ($P_{\text{мин}}$ и $P_{\text{макс}}$), м ²	—
7	Кадастровый или иной номер (обозначение) здания, сооружения, объекта незавершенного строительства, расположенного на земельном участке	—
8	Иные сведения	—

1. Сведения о характерных точках границы уточняемого земельного участка с кадастровым номером 74:08:4701027:293

Зона № —

Обозначение характерных точек границ	Существующие координаты, м		Уточненные координаты, м		Метод определения координат	Средняя квадратическая погрешность определения координат характерной точки (M_t), м	Формулы, примененные для расчета средней квадратической погрешности определения координат характерной точки (M_t), м
	X	Y	X	Y			
1	2	3	4	5	6	7	8
—	—	—	—	—	—	—	—

2. Сведения о частях границ уточняемого земельного участка с кадастровым номером 74:08:4701027:293

Обозначение части границ		Горизонтальное проложение (S), м	Описание прохождения части границ	Отметка о наличии земельного спора о местоположении границ земельного участка
от т.	до т.			

КАРТА-ПЛАН ТЕРРИТОРИИ
Сведения об уточняемых земельных участках

1	2	3	4	5	6	7	8
146	—	—	370572,86	2272801,17	—	0,10	—
н306У	—	—	370574,64	2272817,56	Метод спутниковых геодезических измерений (определений)	0,10	Mt = 0,1 м
143	—	—	370576,07	2272821,16	—	0,10	—
н307У	—	—	370545,20	2272822,83	—	0,10	—
729	—	—	370542,99	2272802,92	—	0,10	—
728	—	—	370565,19	2272801,95	—	0,10	—
146	—	—	370572,86	2272801,17	—	0,10	—

2. Сведения о частях границ уточняемого земельного участка с кадастровым номером 74:08:4701027:294

Обозначение части границ		Горизонтальное проложение (S), м	Описание прохождения части границ	Отметка о наличии земельного спора о местоположении границ земельного участка
от т.	до т.			
1	2	3	4	5
146	н306У	16,49	—	—
н306У	143	3,87	—	—
143	н307У	30,92	—	—
н307У	729	20,03	—	—
729	728	22,22	—	—
728	146	7,71	—	—

3. Общие сведения об уточняемом земельном участке с кадастровым номером 74:08:4701027:294

№ п/п	Наименование характеристик земельного участка	Значение характеристики
1	2	3
1	Адрес земельного участка	—
	Местоположение земельного участка (при отсутствии присвоенного адреса)	Местоположение установлено относительно ориентира, расположенного в границах участка. Почтовый адрес ориентира: обл. Челябинская, р-н Карталинский, г. Карталы, садоводческое общество "Локомотив", кв-л 4, участок 146.
	Дополнительные сведения о местоположении земельного участка	садоводческое общество "Локомотив", кв-л 4, участок 146

КАРТА-ПЛАН ТЕРРИТОРИИ
Сведения об уточняемых земельных участках

1	2	3
2	Площадь земельного участка ± величина погрешности определения площади ($P \pm \Delta P$), м ²	597±9
3	Формула, примененная для расчета предельной допустимой погрешности определения площади земельного участка (ΔP), м ²	$\Delta P = 3,5 \cdot M_t \cdot \sqrt{P_{\text{док}}} = 3,5 \cdot 0,10 \cdot \sqrt{600} = 9$
4	Площадь земельного участка согласно сведениям Единого государственного реестра недвижимости ($P_{\text{кад}}$), м ²	600
5	Оценка расхождения P и $P_{\text{кад}}$ ($P - P_{\text{кад}}$), м ²	-3
6	Предельный минимальный и максимальный размеры земельного участка ($P_{\text{мин}}$ и $P_{\text{макс}}$), м ²	—
7	Кадастровый или иной номер (обозначение) здания, сооружения, объекта незавершенного строительства, расположенного на земельном участке	—
8	Иные сведения	—

1. Сведения о характерных точках границы уточняемого земельного участка с кадастровым номером 74:08:4701027:295
Зона № 2

Обозначение характерных точек границ	Существующие координаты, м		Уточненные координаты, м		Метод определения координат	Средняя квадратическа я погрешность определения координат характерной точки (M_t), м	Формулы, примененные для расчета средней квадратической погрешности определения координат характерной точки (M_t), м
	X	Y	X	Y			
1	2	3	4	5	6	7	8
н310У	—	—	370537,53	2272790,21	—	0,10	—
н308У	—	—	370538,38	2272799,16	—	0,10	—
553	—	—	370538,23	2272802,92	—	0,10	—
556	—	—	370525,25	2272804,08	—	0,10	—
555	—	—	370506,23	2272805,32	—	0,10	—
874	—	—	370504,14	2272805,47	—	0,10	—
533	—	—	370503,98	2272791,92	—	0,10	—
н310У	—	—	370537,53	2272790,21	—	0,10	—

КАРТА-ПЛАН ТЕРРИТОРИИ
Сведения об уточняемых земельных участках

2. Сведения о частях границ уточняемого земельного участка с кадастровым номером 74:08:4701027:295

Обозначение части границ		Горизонтальное проложение (S), м	Описание прохождения части границ	Отметка о наличии земельного спора о местоположении границ земельного участка
от т.	до т.			
1	2	3	4	5
н310У	н308У	8,99	—	—
н308У	553	3,76	—	—
553	556	13,03	—	—
556	555	19,06	—	—
555	874	2,10	—	—
874	533	13,55	—	—
533	н310У	33,59	—	—

3. Общие сведения об уточняемом земельном участке с кадастровым номером 74:08:4701027:295

№ п/п	Наименование характеристик земельного участка	Значение характеристики
1	2	3
1	Адрес земельного участка	—
	Местоположение земельного участка (при отсутствии присвоенного адреса)	Местоположение установлено относительно ориентира, расположенного в границах участка. Почтовый адрес ориентира: обл. Челябинская, р-н Карталинский, г. Карталы, садоводческое общество "Локомотив", кв-л 4, участок 138.
	Дополнительные сведения о местоположении земельного участка	садоводческое общество "Локомотив", кв-л 4, участок 138
2	Площадь земельного участка ± величина погрешности определения площади ($P \pm \Delta P$), м ²	450±7
3	Формула, примененная для расчета предельной допустимой погрешности определения площади земельного участка (ΔP), м ²	$\Delta P = 3,5 \cdot M_t \cdot \sqrt{P_{\text{док}}} = 3,5 \cdot 0,10 \cdot \sqrt{370} = 7$
4	Площадь земельного участка согласно сведениям Единого государственного реестра недвижимости ($P_{\text{кад}}$), м ²	370
5	Оценка расхождения P и $P_{\text{кад}}$ ($P - P_{\text{кад}}$), м ²	80
6	Предельный минимальный и максимальный размеры земельного участка ($P_{\text{мин}}$ и $P_{\text{макс}}$), м ²	—
7	Кадастровый или иной номер (обозначение) здания, сооружения, объекта незавершенного строительства, расположенного на земельном участке	—
8	Иные сведения	—

КАРТА-ПЛАН ТЕРРИТОРИИ
Сведения об уточняемых земельных участках

1. Сведения о характерных точках границы уточняемого земельного участка с кадастровым номером 74:08:4701027:296
Зона № 2

Обозначение характерных точек границ	Существующие координаты, м		Уточненные координаты, м		Метод определения координат	Средняя квадратическа я погрешность определения координат характерной точки (M _t), м	Формулы, примененные для расчета средней квадратической погрешности определения координат характерной точки (M _t), м
	X	Y	X	Y			
1	2	3	4	5	6	7	8
н311У	—	—	370535,92	2272770,05	—	0,10	—
н309У	—	—	370536,79	2272783,28	—	0,10	—
н310У	—	—	370537,53	2272790,21	—	0,10	—
533	—	—	370503,98	2272791,92	—	0,10	—
530	—	—	370503,67	2272771,38	—	0,10	—
529	—	—	370504,14	2272771,38	—	0,10	—
н311У	—	—	370535,92	2272770,05	—	0,10	—

2. Сведения о частях границ уточняемого земельного участка с кадастровым номером 74:08:4701027:296

Обозначение части границ		Горизонтальное проложение (S), м	Описание прохождения части границ	Отметка о наличии земельного спора о местоположении границ земельного участка
от т.	до т.			
1	2	3	4	5
н311У	н309У	13,26	—	—
н309У	н310У	6,97	—	—
н310У	533	33,59	—	—
533	530	20,54	—	—
530	529	0,47	—	—
529	н311У	31,81	—	—

3. Общие сведения об уточняемом земельном участке с кадастровым номером 74:08:4701027:296

№ п/п	Наименование характеристик земельного участка	Значение характеристики
1	2	3
1	Адрес земельного участка	—

КАРТА-ПЛАН ТЕРРИТОРИИ**Сведения об уточняемых земельных участках**

1	2	3
	Местоположение земельного участка (при отсутствии присвоенного адреса)	Местоположение установлено относительно ориентира, расположенного в границах участка. Почтовый адрес ориентира: обл. Челябинская, р-н Карталинский, г. Карталы, садоводческое общество "Локомотив", кв-л 4, участок 40.
	Дополнительные сведения о местоположении земельного участка	садоводческое общество "Локомотив", кв-л 4, участок 40
2	Площадь земельного участка \pm величина погрешности определения площади ($P \pm \Delta P$), м ²	669 \pm 9
3	Формула, примененная для расчета предельной допустимой погрешности определения площади земельного участка (ΔP), м ²	$\Delta P = 3,5 \cdot M_t \cdot \sqrt{P_{\text{Док}}} = 3,5 \cdot 0,10 \cdot \sqrt{600} = 9$
4	Площадь земельного участка согласно сведениям Единого государственного реестра недвижимости ($P_{\text{кад}}$), м ²	600
5	Оценка расхождения P и $P_{\text{кад}}$ ($P - P_{\text{кад}}$), м ²	69
6	Предельный минимальный и максимальный размеры земельного участка ($P_{\text{мин}}$ и $P_{\text{макс}}$), м ²	—
7	Кадастровый или иной номер (обозначение) здания, сооружения, объекта незавершенного строительства, расположенного на земельном участке	—
8	Иные сведения	—

1. Сведения о характерных точках границы уточняемого земельного участка с кадастровым номером 74:08:4701027:297**Зона № 2**

Обозначение характерных точек границ	Существующие координаты, м		Уточненные координаты, м		Метод определения координат	Средняя квадратическая погрешность определения координат характерной точки (M_t), м	Формулы, примененные для расчета средней квадратической погрешности определения координат характерной точки (M_t), м
	X	Y	X	Y			
1	2	3	4	5	6	7	8
н312У	—	—	370570,46	2272767,71	Метод спутниковых геодезических измерений (определений)	0,10	$M_t = 0,1$ м

КАРТА-ПЛАН ТЕРРИТОРИИ

Сведения об уточняемых земельных участках

151	—	—	370571,75	2272788,66	—	0,10	—
725	—	—	370558,22	2272790,17	—	0,10	—
726	—	—	370541,77	2272790,75	—	0,10	—
н313У	—	—	370540,51	2272769,80	—	0,10	—
н312У	—	—	370570,46	2272767,71	Метод спутниковых геодезических измерений (определений)	0,10	Mt = 0,1 м

2. Сведения о частях границ уточняемого земельного участка с кадастровым номером 74:08:4701027:297

Обозначение части границ		Горизонтальное проложение (S), м	Описание прохождения части границ	Отметка о наличии земельного спора о местоположении границ земельного участка
от т.	до т.			
1	2	3	4	5
н312У	151	20,99	—	—
151	725	13,61	—	—
725	726	16,46	—	—
726	н313У	20,99	—	—
н313У	н312У	30,02	—	—

3. Общие сведения об уточняемом земельном участке с кадастровым номером 74:08:4701027:297

№ п/п	Наименование характеристик земельного участка	Значение характеристики
1	2	3
1	Адрес земельного участка	—
	Местоположение земельного участка (при отсутствии присвоенного адреса)	Местоположение установлено относительно ориентира, расположенного в границах участка. Почтовый адрес ориентира: обл. Челябинская, р-н Карталинский, г. Карталы, садоводческое общество "Локомотив", кв-л 4.
	Дополнительные сведения о местоположении земельного участка	садоводческое общество "Локомотив", кв-л 4
2	Площадь земельного участка ± величина погрешности определения площади ($P \pm \Delta P$), м ²	639±9
3	Формула, примененная для расчета предельной допустимой погрешности определения площади земельного участка (ΔP), м ²	$\Delta P = 3,5 \cdot M_t \cdot \sqrt{P_{\text{док}}} = 3,5 \cdot 0,10 \cdot \sqrt{600} = 9$
4	Площадь земельного участка согласно сведениям Единого государственного реестра недвижимости ($P_{\text{кад}}$), м ²	600

КАРТА-ПЛАН ТЕРРИТОРИИ
Сведения об уточняемых земельных участках

1	2	3
5	Оценка расхождения Р и Ркад (Р – Ркад), м ²	39
6	Предельный минимальный и максимальный размеры земельного участка (Рмин и Рмакс), м ²	—
7	Кадастровый или иной номер (обозначение) здания, сооружения, объекта незавершенного строительства, расположенного на земельном участке	—
8	Иные сведения	—

1. Сведения о характерных точках границы уточняемого земельного участка с кадастровым номером 74:08:4701027:298
Зона № 2

Обозначение характерных точек границ	Существующие координаты, м		Уточненные координаты, м		Метод определения координат	Средняя квадратическая погрешность определения координат характерной точки (M _t), м	Формулы, примененные для расчета средней квадратической погрешности определения координат характерной точки (M _t), м
	X	Y	X	Y			
1	2	3	4	5	6	7	8
н314У	—	—	370534,08	2272749,85	—	0,10	—
н311У	—	—	370535,92	2272770,05	—	0,10	—
529	—	—	370504,14	2272771,38	—	0,10	—
527	—	—	370503,58	2272751,46	—	0,10	—
н314У	—	—	370534,08	2272749,85	—	0,10	—

2. Сведения о частях границ уточняемого земельного участка с кадастровым номером 74:08:4701027:298

Обозначение части границ		Горизонтальное проложение (S), м	Описание прохождения части границ	Отметка о наличии земельного спора о местоположении границ земельного участка
от т.	до т.			
1	2	3	4	5
н314У	н311У	20,28	—	—
н311У	529	31,81	—	—
529	527	19,93	—	—
527	н314У	30,54	—	—

КАРТА-ПЛАН ТЕРРИТОРИИ**Сведения об уточняемых земельных участках**

н315У	—	—	370569,14	2272748,96	Метод спутниковых геодезических измерений (определений)	0,10	Mt = 0,1 м
н312У	—	—	370570,46	2272767,71	Метод спутниковых геодезических измерений (определений)	0,10	Mt = 0,1 м
н313У	—	—	370540,51	2272769,80	—	0,10	—
н317У	—	—	370538,77	2272748,96	—	0,10	—
н316У	—	—	370545,51	2272749,42	—	0,10	—
н315У	—	—	370569,14	2272748,96	Метод спутниковых геодезических измерений (определений)	0,10	Mt = 0,1 м

2. Сведения о частях границ уточняемого земельного участка с кадастровым номером 74:08:4701027:299

Обозначение части границ		Горизонтальное проложение (S), м	Описание прохождения части границ	Отметка о наличии земельного спора о местоположении границ земельного участка
от т.	до т.			
1	2	3	4	5
н315У	н312У	18,80	—	—
н312У	н313У	30,02	—	—
н313У	н317У	20,91	—	—
н317У	н316У	6,76	—	—
н316У	н315У	23,63	—	—

3. Общие сведения об уточняемом земельном участке с кадастровым номером 74:08:4701027:299

№ п/п	Наименование характеристик земельного участка	Значение характеристики
1	2	3
	Адрес земельного участка	—
1	Местоположение земельного участка (при отсутствии присвоенного адреса)	Местоположение установлено относительно ориентира, расположенного в границах участка. Почтовый адрес ориентира: обл. Челябинская, р-н Карталинский, г. Карталы, садоводческое общество "Локомотив", кв-л 4, участок 143.

КАРТА-ПЛАН ТЕРРИТОРИИ
Сведения об уточняемых земельных участках

1	2	3
	Дополнительные сведения о местоположении земельного участка	садоводческое общество "Локомотив", кв-л 4, участок 143
2	Площадь земельного участка ± величина погрешности определения площади ($P \pm \Delta P$), м ²	591±9
3	Формула, примененная для расчета предельной допустимой погрешности определения площади земельного участка (ΔP), м ²	$\Delta P = 3,5 \cdot M_t \cdot \sqrt{P_{\text{док}}} = 3,5 \cdot 0,10 \cdot \sqrt{600} = 9$
4	Площадь земельного участка согласно сведениям Единого государственного реестра недвижимости ($P_{\text{кад}}$), м ²	600
5	Оценка расхождения P и $P_{\text{кад}}$ ($P - P_{\text{кад}}$), м ²	-9
6	Предельный минимальный и максимальный размеры земельного участка ($P_{\text{мин}}$ и $P_{\text{макс}}$), м ²	—
7	Кадастровый или иной номер (обозначение) здания, сооружения, объекта незавершенного строительства, расположенного на земельном участке	—
8	Иные сведения	—

1. Сведения о характерных точках границы уточняемого земельного участка с кадастровым номером 74:08:4701027:300
Зона № 2

Обозначение характерных точек границ	Существующие координаты, м		Уточненные координаты, м		Метод определения координат	Средняя квадратическая погрешность определения координат характерной точки (M_t), м	Формулы, примененные для расчета средней квадратической погрешности определения координат характерной точки (M_t), м
	X	Y	X	Y			
1	2	3	4	5	6	7	8
н318У	—	—	370531,80	2272729,01	—	0,10	—
н314У	—	—	370534,08	2272749,85	—	0,10	—
527	—	—	370503,58	2272751,46	—	0,10	—
524	—	—	370502,32	2272731,70	—	0,10	—
н318У	—	—	370531,80	2272729,01	—	0,10	—

2. Сведения о частях границ уточняемого земельного участка с кадастровым номером 74:08:4701027:300

Обозначение части границ		Горизонтальное проложение (S), м	Описание прохождения части границ	Отметка о наличии земельного спора о местоположении границ земельного участка
от т.	до т.			

КАРТА-ПЛАН ТЕРРИТОРИИ
Сведения об уточняемых земельных участках

1	2	3	4	5
н318У	н314У	20,96	—	—
н314У	527	30,54	—	—
527	524	19,80	—	—
524	н318У	29,60	—	—

3. Общие сведения об уточняемом земельном участке с кадастровым номером 74:08:4701027:300

№ п/п	Наименование характеристик земельного участка	Значение характеристики
1	2	3
	Адрес земельного участка	—
1	Местоположение земельного участка (при отсутствии присвоенного адреса)	Местоположение установлено относительно ориентира, расположенного в границах участка. Почтовый адрес ориентира: обл. Челябинская, р-н Карталинский, г. Карталы, садоводческое общество "Локомотив", кв-л 4, участок 144.
	Дополнительные сведения о местоположении земельного участка	садоводческое общество "Локомотив", кв-л 4, участок 144
2	Площадь земельного участка ± величина погрешности определения площади ($P \pm \Delta P$), м ²	613±9
3	Формула, примененная для расчета предельной допустимой погрешности определения площади земельного участка (ΔP), м ²	$\Delta P = 3,5 \cdot M_t \cdot \sqrt{P_{\text{док}}} = 3,5 \cdot 0,10 \cdot \sqrt{600} = 9$
4	Площадь земельного участка согласно сведениям Единого государственного реестра недвижимости ($P_{\text{кад}}$), м ²	600
5	Оценка расхождения P и $P_{\text{кад}}$ ($P - P_{\text{кад}}$), м ²	13
6	Предельный минимальный и максимальный размеры земельного участка ($P_{\text{мин}}$ и $P_{\text{макс}}$), м ²	—
7	Кадастровый или иной номер (обозначение) здания, сооружения, объекта незавершенного строительства, расположенного на земельном участке	—
8	Иные сведения	—

КАРТА-ПЛАН ТЕРРИТОРИИ
Сведения об уточняемых земельных участках

1. Сведения о характерных точках границы уточняемого земельного участка с кадастровым номером 74:08:4701027:301
Зона № 2

Обозначение характерных точек границ	Существующие координаты, м		Уточненные координаты, м		Метод определения координат	Средняя квадратическа я погрешность определения координат характерной точки (M _t), м	Формулы, примененные для расчета средней квадратической погрешности определения координат характерной точки (M _t), м
	X	Y	X	Y			
1	2	3	4	5	6	7	8
н319У	—	—	370568,36	2272727,88	Метод спутниковых геодезических измерений (определений)	0,10	Mt = 0,1 м
н315У	—	—	370569,14	2272748,96	Метод спутниковых геодезических измерений (определений)	0,10	Mt = 0,1 м
н316У	—	—	370545,51	2272749,42	—	0,10	—
н317У	—	—	370538,77	2272748,96	—	0,10	—
н322У	—	—	370537,03	2272728,97	—	0,10	—
н321У	—	—	370555,27	2272728,27	—	0,10	—
н320У	—	—	370556,28	2272728,08	—	0,10	—
н319У	—	—	370568,36	2272727,88	Метод спутниковых геодезических измерений (определений)	0,10	Mt = 0,1 м

2. Сведения о частях границ уточняемого земельного участка с кадастровым номером 74:08:4701027:301

Обозначение части границ		Горизонтальное проложение (S), м	Описание прохождения части границ	Отметка о наличии земельного спора о местоположении границ земельного участка
от т.	до т.			
1	2	3	4	5
н319У	н315У	21,09	—	—

КАРТА-ПЛАН ТЕРРИТОРИИ
Сведения об уточняемых земельных участках

н315У	н316У	23,63	—	—
н316У	н317У	6,76	—	—
н317У	н322У	20,07	—	—
н322У	н321У	18,25	—	—
н321У	н320У	1,03	—	—
н320У	н319У	12,08	—	—

3. Общие сведения об уточняемом земельном участке с кадастровым номером 74:08:4701027:301

№ п/п	Наименование характеристик земельного участка	Значение характеристики
1	2	3
	Адрес земельного участка	—
1	Местоположение земельного участка (при отсутствии присвоенного адреса)	Местоположение установлено относительно ориентира, расположенного в границах участка. Почтовый адрес ориентира: обл. Челябинская, р-н Карталинский, г. Карталы, садоводческое общество "Локомотив", кв-л 4, участок 145.
	Дополнительные сведения о местоположении земельного участка	садоводческое общество "Локомотив", кв-л 4, участок 145
2	Площадь земельного участка ± величина погрешности определения площади ($P \pm \Delta P$), м ²	643±9
3	Формула, примененная для расчета предельной допустимой погрешности определения площади земельного участка (ΔP), м ²	$\Delta P = 3,5 \cdot M_t \cdot \sqrt{P_{\text{док}}} = 3,5 \cdot 0,10 \cdot \sqrt{600} = 9$
4	Площадь земельного участка согласно сведениям Единого государственного реестра недвижимости ($P_{\text{кад}}$), м ²	600
5	Оценка расхождения P и $P_{\text{кад}}$ ($P - P_{\text{кад}}$), м ²	43
6	Предельный минимальный и максимальный размеры земельного участка ($P_{\text{мин}}$ и $P_{\text{макс}}$), м ²	—
7	Кадастровый или иной номер (обозначение) здания, сооружения, объекта незавершенного строительства, расположенного на земельном участке	—
8	Иные сведения	—

КАРТА-ПЛАН ТЕРРИТОРИИ
Сведения об уточняемых земельных участках

1. Сведения о характерных точках границы уточняемого земельного участка с кадастровым номером 74:08:4701027:302
Зона № 2

Обозначение характерных точек границ	Существующие координаты, м		Уточненные координаты, м		Метод определения координат	Средняя квадратическая погрешность определения координат характерной точки (M _t), м	Формулы, примененные для расчета средней квадратической погрешности определения координат характерной точки (M _t), м
	X	Y	X	Y			
1	2	3	4	5	6	7	8
н323У	—	—	370530,56	2272708,28	—	0,10	—
н318У	—	—	370531,80	2272729,01	—	0,10	—
524	—	—	370502,32	2272731,70	—	0,10	—
523	—	—	370501,16	2272710,01	—	0,10	—
н323У	—	—	370530,56	2272708,28	—	0,10	—

2. Сведения о частях границ уточняемого земельного участка с кадастровым номером 74:08:4701027:302

Обозначение части границ		Горизонтальное проложение (S), м	Описание прохождения части границ	Отметка о наличии земельного спора о местоположении границ земельного участка
от т.	до т.			
1	2	3	4	5
н323У	н318У	20,77	—	—
н318У	524	29,60	—	—
524	523	21,72	—	—
523	н323У	29,45	—	—

3. Общие сведения об уточняемом земельном участке с кадастровым номером 74:08:4701027:302

№ п/п	Наименование характеристик земельного участка	Значение характеристики
1	2	3
1	Адрес земельного участка	—
1	Местоположение земельного участка (при отсутствии присвоенного адреса)	Местоположение установлено относительно ориентира, расположенного в границах участка. Почтовый адрес ориентира: обл. Челябинская, р-н Карталинский, г. Карталы, садоводческое общество "Локомотив", кв-л 4, участок 146.

КАРТА-ПЛАН ТЕРРИТОРИИ
Сведения об уточняемых земельных участках

1	2	3
	Дополнительные сведения о местоположении земельного участка	садоводческое общество "Локомотив", кв-л 4, участок 146
2	Площадь земельного участка ± величина погрешности определения площади ($P \pm \Delta P$), м ²	627±9
3	Формула, примененная для расчета предельной допустимой погрешности определения площади земельного участка (ΔP), м ²	$\Delta P = 3,5 \cdot M_t \cdot \sqrt{P_{\text{док}}} = 3,5 \cdot 0,10 \cdot \sqrt{640} = 9$
4	Площадь земельного участка согласно сведениям Единого государственного реестра недвижимости ($P_{\text{кад}}$), м ²	640
5	Оценка расхождения P и $P_{\text{кад}}$ ($P - P_{\text{кад}}$), м ²	-13
6	Предельный минимальный и максимальный размеры земельного участка ($P_{\text{мин}}$ и $P_{\text{макс}}$), м ²	—
7	Кадастровый или иной номер (обозначение) здания, сооружения, объекта незавершенного строительства, расположенного на земельном участке	—
8	Иные сведения	—

1. Сведения о характерных точках границы уточняемого земельного участка с кадастровым номером 74:08:4701027:303
Зона № 2

Обозначение характерных точек границ	Существующие координаты, м		Уточненные координаты, м		Метод определения координат	Средняя квадратическая погрешность определения координат характерной точки (M_t), м	Формулы, примененные для расчета средней квадратической погрешности определения координат характерной точки (M_t), м
	X	Y	X	Y			
1	2	3	4	5	6	7	8
214	—	—	370567,36	2272709,29	—	0,10	—
н319У	—	—	370568,36	2272727,88	Метод спутниковых геодезических измерений (определений)	0,10	$M_t = 0,1$ м
н320У	—	—	370556,28	2272728,08	—	0,10	—
н321У	—	—	370555,27	2272728,27	—	0,10	—
н322У	—	—	370537,03	2272728,97	—	0,10	—

КАРТА-ПЛАН ТЕРРИТОРИИ
Сведения об уточняемых земельных участках

996	—	—	370535,83	2272710,45	—	0,10	—
214	—	—	370567,36	2272709,29	—	0,10	—

2. Сведения о частях границ уточняемого земельного участка с кадастровым номером 74:08:4701027:303

Обозначение части границ		Горизонтальное проложение (S), м	Описание прохождения части границ	Отметка о наличии земельного спора о местоположении границ земельного участка
от т.	до т.			
1	2	3	4	5
214	н319У	18,62	—	—
н319У	н320У	12,08	—	—
н320У	н321У	1,03	—	—
н321У	н322У	18,25	—	—
н322У	996	18,56	—	—
996	214	31,55	—	—

3. Общие сведения об уточняемом земельном участке с кадастровым номером 74:08:4701027:303

№ п/п	Наименование характеристик земельного участка	Значение характеристики
1	2	3
1	Адрес земельного участка	—
	Местоположение земельного участка (при отсутствии присвоенного адреса)	Местоположение установлено относительно ориентира, расположенного в границах участка. Почтовый адрес ориентира: обл. Челябинская, р-н Карталинский, г. Карталы, садоводческое общество "Локомотив", кв-л 4.
	Дополнительные сведения о местоположении земельного участка	садоводческое общество "Локомотив", кв-л 4
2	Площадь земельного участка ± величина погрешности определения площади ($P \pm \Delta P$), м ²	582±9
3	Формула, примененная для расчета предельной допустимой погрешности определения площади земельного участка (ΔP), м ²	$\Delta P = 3,5 \cdot M_t \cdot \sqrt{P_{\text{Док}}} = 3,5 \cdot 0,10 \cdot \sqrt{600} = 9$
4	Площадь земельного участка согласно сведениям Единого государственного реестра недвижимости ($P_{\text{Кад}}$), м ²	600
5	Оценка расхождения P и $P_{\text{Кад}}$ ($P - P_{\text{Кад}}$), м ²	-18
6	Предельный минимальный и максимальный размеры земельного участка ($P_{\text{мин}}$ и $P_{\text{макс}}$), м ²	—
7	Кадастровый или иной номер (обозначение) здания, сооружения, объекта незавершенного строительства, расположенного на земельном участке	—

КАРТА-ПЛАН ТЕРРИТОРИИ
Сведения об уточняемых земельных участках

1	2	3
8	Иные сведения	—

1. Сведения о характерных точках границы уточняемого земельного участка с кадастровым номером 74:08:4701027:304
Зона № 2

Обозначение характерных точек границ	Существующие координаты, м		Уточненные координаты, м		Метод определения координат	Средняя квадратическа я погрешность определения координат характерной точки (M _t), м	Формулы, примененные для расчета средней квадратической погрешности определения координат характерной точки (M _t), м
	X	Y	X	Y			
1	2	3	4	5	6	7	8
н324У	—	—	370528,58	2272688,02	—	0,10	—
н323У	—	—	370530,56	2272708,28	—	0,10	—
523	—	—	370501,16	2272710,01	—	0,10	—
559	—	—	370499,96	2272690,12	—	0,10	—
н324У	—	—	370528,58	2272688,02	—	0,10	—

2. Сведения о частях границ уточняемого земельного участка с кадастровым номером 74:08:4701027:304

Обозначение части границ		Горизонтальное проложение (S), м	Описание прохождения части границ	Отметка о наличии земельного спора о местоположении границ земельного участка
от т.	до т.			
1	2	3	4	5
н324У	н323У	20,36	—	—
н323У	523	29,45	—	—
523	559	19,93	—	—
559	н324У	28,70	—	—

3. Общие сведения об уточняемом земельном участке с кадастровым номером 74:08:4701027:304

№ п/п	Наименование характеристик земельного участка	Значение характеристики
1	2	3
	Адрес земельного участка	—
1	Местоположение земельного участка (при отсутствии присвоенного адреса)	Местоположение установлено относительно ориентира, расположенного в границах участка. Почтовый адрес ориентира: обл.

КАРТА-ПЛАН ТЕРРИТОРИИ**Сведения об уточняемых земельных участках**

1	2	3
		Челябинская, р-н Карталинский, г. Карталы, садоводческое общество "Локомотив", кв-л 4.
	Дополнительные сведения о местоположении земельного участка	садоводческое общество "Локомотив", кв-л 4
2	Площадь земельного участка ± величина погрешности определения площади ($P \pm \Delta P$), м ²	585±9
3	Формула, примененная для расчета предельной допустимой погрешности определения площади земельного участка (ΔP), м ²	$\Delta P = 3,5 \cdot M_t \cdot \sqrt{P_{\text{док}}} = 3,5 \cdot 0,10 \cdot \sqrt{600} = 9$
4	Площадь земельного участка согласно сведениям Единого государственного реестра недвижимости ($P_{\text{кад}}$), м ²	600
5	Оценка расхождения P и $P_{\text{кад}}$ ($P - P_{\text{кад}}$), м ²	-15
6	Предельный минимальный и максимальный размеры земельного участка ($P_{\text{мин}}$ и $P_{\text{макс}}$), м ²	—
7	Кадастровый или иной номер (обозначение) здания, сооружения, объекта незавершенного строительства, расположенного на земельном участке	—
8	Иные сведения	—

1. Сведения о характерных точках границы уточняемого земельного участка с кадастровым номером 74:08:4701027:305

Зона № —

Обозначение характерных точек границ	Существующие координаты, м		Уточненные координаты, м		Метод определения координат	Средняя квадратическая погрешность определения координат характерной точки (M_t), м	Формулы, примененные для расчета средней квадратической погрешности определения координат характерной точки (M_t), м
	X	Y	X	Y			
1	2	3	4	5	6	7	8
—	—	—	—	—	—	—	—

2. Сведения о частях границ уточняемого земельного участка с кадастровым номером 74:08:4701027:305

Обозначение части границ		Горизонтальное проложение (S), м	Описание прохождения части границ	Отметка о наличии земельного спора о местоположении границ земельного участка
от т.	до т.			
1	2	3	4	5
—	—	—	—	—

КАРТА-ПЛАН ТЕРРИТОРИИ
Сведения об уточняемых земельных участках

3. Общие сведения об уточняемом земельном участке с кадастровым номером 74:08:4701027:305

№ п/п	Наименование характеристик земельного участка	Значение характеристики
1	2	3
1	Адрес земельного участка	—
	Местоположение земельного участка (при отсутствии присвоенного адреса)	Местоположение установлено относительно ориентира, расположенного в границах участка. Почтовый адрес ориентира: обл. Челябинская, р-н Карталинский, г. Карталы, садоводческое общество "Локомотив", кв-л 4.
	Дополнительные сведения о местоположении земельного участка	садоводческое общество "Локомотив", кв-л 4
2	Площадь земельного участка \pm величина погрешности определения площади ($P \pm \Delta P$), м ²	— \pm —
3	Формула, примененная для расчета предельной допустимой погрешности определения площади земельного участка (ΔP), м ²	—
4	Площадь земельного участка согласно сведениям Единого государственного реестра недвижимости ($P_{\text{кад}}$), м ²	600
5	Оценка расхождения P и $P_{\text{кад}}$ ($P - P_{\text{кад}}$), м ²	—
6	Предельный минимальный и максимальный размеры земельного участка ($P_{\text{мин}}$ и $P_{\text{макс}}$), м ²	—
7	Кадастровый или иной номер (обозначение) здания, сооружения, объекта незавершенного строительства, расположенного на земельном участке	—
8	Иные сведения	—

1. Сведения о характерных точках границы уточняемого земельного участка с кадастровым номером 74:08:4701027:306
Зона № 2

Обозначение характерных точек границ	Существующие координаты, м		Уточненные координаты, м		Метод определения координат	Средняя квадратическая погрешность определения координат характерной точки (M_i), м	Формулы, примененные для расчета средней квадратической погрешности определения координат характерной точки (M_i), м
	X	Y	X	Y			
1	2	3	4	5	6	7	8
557	—	—	370526,72	2272667,88	—	0,10	—

КАРТА-ПЛАН ТЕРРИТОРИИ

Сведения об уточняемых земельных участках

н324У	—	—	370528,58	2272688,02	—	0,10	—
559	—	—	370499,96	2272690,12	—	0,10	—
560	—	—	370497,67	2272669,89	—	0,10	—
557	—	—	370526,72	2272667,88	—	0,10	—

2. Сведения о частях границ уточняемого земельного участка с кадастровым номером 74:08:4701027:306

Обозначение части границ		Горизонтальное проложение (S), м	Описание прохождения части границ	Отметка о наличии земельного спора о местоположении границ земельного участка
от т.	до т.			
1	2	3	4	5
557	н324У	20,23	—	—
н324У	559	28,70	—	—
559	560	20,36	—	—
560	557	29,12	—	—

3. Общие сведения об уточняемом земельном участке с кадастровым номером 74:08:4701027:306

№ п/п	Наименование характеристик земельного участка	Значение характеристики
1	2	3
1	Адрес земельного участка	—
	Местоположение земельного участка (при отсутствии присвоенного адреса)	Местоположение установлено относительно ориентира, расположенного в границах участка. Почтовый адрес ориентира: обл. Челябинская, р-н Карталинский, г. Карталы, садоводческое общество "Локомотив", кв-л 4, участок 150.
	Дополнительные сведения о местоположении земельного участка	садоводческое общество "Локомотив", кв-л 4, участок 150
2	Площадь земельного участка ± величина погрешности определения площади ($P \pm \Delta P$), м ²	586±9
3	Формула, примененная для расчета предельной допустимой погрешности определения площади земельного участка (ΔP), м ²	$\Delta P = 3,5 \cdot M_t \cdot \sqrt{P_{\text{Док}}} = 3,5 \cdot 0,10 \cdot \sqrt{600} = 9$
4	Площадь земельного участка согласно сведениям Единого государственного реестра недвижимости ($P_{\text{кад}}$), м ²	600
5	Оценка расхождения P и $P_{\text{кад}}$ ($P - P_{\text{кад}}$), м ²	-14
6	Предельный минимальный и максимальный размеры земельного участка ($P_{\text{мин}}$ и $P_{\text{макс}}$), м ²	—
7	Кадастровый или иной номер (обозначение) здания, сооружения, объекта незавершенного строительства, расположенного на земельном участке	—

КАРТА-ПЛАН ТЕРРИТОРИИ
Сведения об уточняемых земельных участках

1	2	3
8	Иные сведения	—

1. Сведения о характерных точках границы уточняемого земельного участка с кадастровым номером 74:08:4701027:307
Зона № 2

Обозначение характерных точек границ	Существующие координаты, м		Уточненные координаты, м		Метод определения координат	Средняя квадратическа я погрешность определения координат характерной точки (M _t), м	Формулы, примененные для расчета средней квадратической погрешности определения координат характерной точки (M _t), м
	X	Y	X	Y			
1	2	3	4	5	6	7	8
337	—	—	370564,47	2272669,16	—	0,10	—
2376	—	—	370566,02	2272685,19	—	0,10	—
1002	—	—	370565,94	2272688,59	—	0,10	—
1001	—	—	370534,66	2272689,61	—	0,10	—
н325У	—	—	370533,91	2272688,41	—	0,10	—
н326У	—	—	370532,36	2272673,07	—	0,10	—
н327У	—	—	370533,13	2272673,05	—	0,10	—
н330У	—	—	370532,98	2272670,51	—	0,10	—
н331У	—	—	370536,97	2272670,20	—	0,10	—
337	—	—	370564,47	2272669,16	—	0,10	—

2. Сведения о частях границ уточняемого земельного участка с кадастровым номером 74:08:4701027:307

Обозначение части границ		Горизонтальное проложение (S), м	Описание прохождения части границ	Отметка о наличии земельного спора о местоположении границ земельного участка
от т.	до т.			
1	2	3	4	5
337	2376	16,10	—	—
2376	1002	3,40	—	—
1002	1001	31,30	—	—
1001	н325У	1,42	—	—
н325У	н326У	15,42	—	—

КАРТА-ПЛАН ТЕРРИТОРИИ
Сведения об уточняемых земельных участках

н326У	н327У	0,77	—	—
н327У	н330У	2,54	—	—
н330У	н331У	4,00	—	—
н331У	337	27,52	—	—

3. Общие сведения об уточняемом земельном участке с кадастровым номером 74:08:4701027:307

№ п/п	Наименование характеристик земельного участка	Значение характеристики
1	2	3
	Адрес земельного участка	—
1	Местоположение земельного участка (при отсутствии присвоенного адреса)	Местоположение установлено относительно ориентира, расположенного в границах участка. Почтовый адрес ориентира: обл. Челябинская, р-н Карталинский, г. Карталы, садоводческое общество "Локомотив", кв-л 4, участок 151.
	Дополнительные сведения о местоположении земельного участка	садоводческое общество "Локомотив", кв-л 4, участок 151
2	Площадь земельного участка ± величина погрешности определения площади ($P \pm \Delta P$), м ²	624±9
3	Формула, примененная для расчета предельной допустимой погрешности определения площади земельного участка (ΔP), м ²	$\Delta P = 3,5 \cdot M_t \cdot \sqrt{P_{\text{Док}}} = 3,5 \cdot 0,10 \cdot \sqrt{600} = 9$
4	Площадь земельного участка согласно сведениям Единого государственного реестра недвижимости ($P_{\text{кад}}$), м ²	600
5	Оценка расхождения P и $P_{\text{кад}}$ ($P - P_{\text{кад}}$), м ²	24
6	Предельный минимальный и максимальный размеры земельного участка ($P_{\text{мин}}$ и $P_{\text{макс}}$), м ²	—
7	Кадастровый или иной номер (обозначение) здания, сооружения, объекта незавершенного строительства, расположенного на земельном участке	—
8	Иные сведения	—

КАРТА-ПЛАН ТЕРРИТОРИИ
Сведения об уточняемых земельных участках

1. Сведения о характерных точках границы уточняемого земельного участка с кадастровым номером 74:08:4701027:308
Зона № 2

Обозначение характерных точек границ	Существующие координаты, м		Уточненные координаты, м		Метод определения координат	Средняя квадратическа я погрешность определения координат характерной точки (M _t), м	Формулы, примененные для расчета средней квадратической погрешности определения координат характерной точки (M _t), м
	X	Y	X	Y			
1	2	3	4	5	6	7	8
н328У	—	—	370561,72	2272649,83	Метод спутниковых геодезических измерений (определений)	0,10	Mt = 0,1 м
н329У	—	—	370563,31	2272669,12	Метод спутниковых геодезических измерений (определений)	0,10	Mt = 0,1 м
н331У	—	—	370536,97	2272670,20	—	0,10	—
н330У	—	—	370532,98	2272670,51	—	0,10	—
н332У	—	—	370531,82	2272670,48	—	0,10	—
н337У	—	—	370530,00	2272651,38	—	0,10	—
н338У	—	—	370542,12	2272650,18	—	0,10	—
н336У	—	—	370560,69	2272649,85	Метод спутниковых геодезических измерений (определений)	0,10	Mt = 0,1 м
н328У	—	—	370561,72	2272649,83	Метод спутниковых геодезических измерений (определений)	0,10	Mt = 0,1 м

КАРТА-ПЛАН ТЕРРИТОРИИ
Сведения об уточняемых земельных участках

2. Сведения о частях границ уточняемого земельного участка с кадастровым номером 74:08:4701027:308

Обозначение части границ		Горизонтальное проложение (S), м	Описание прохождения части границ	Отметка о наличии земельного спора о местоположении границ земельного участка
от т.	до т.			
1	2	3	4	5
н328У	н329У	19,36	—	—
н329У	н331У	26,36	—	—
н331У	н330У	4,00	—	—
н330У	н332У	1,16	—	—
н332У	н337У	19,19	—	—
н337У	н338У	12,18	—	—
н338У	н336У	18,57	—	—
н336У	н328У	1,03	—	—

3. Общие сведения об уточняемом земельном участке с кадастровым номером 74:08:4701027:308

№ п/п	Наименование характеристик земельного участка	Значение характеристики
1	2	3
1	Адрес земельного участка	—
	Местоположение земельного участка (при отсутствии присвоенного адреса)	Местоположение установлено относительно ориентира, расположенного в границах участка. Почтовый адрес ориентира: обл. Челябинская, р-н Карталинский, г. Карталы, садоводческое общество "Локомотив", кв-л 4.
	Дополнительные сведения о местоположении земельного участка	садоводческое общество "Локомотив", кв-л 4
2	Площадь земельного участка ± величина погрешности определения площади ($P \pm \Delta P$), м ²	618±9
3	Формула, примененная для расчета предельной допустимой погрешности определения площади земельного участка (ΔP), м ²	$\Delta P = 3,5 \cdot M_t \cdot \sqrt{P_{\text{док}}} = 3,5 \cdot 0,10 \cdot \sqrt{600} = 9$
4	Площадь земельного участка согласно сведениям Единого государственного реестра недвижимости ($P_{\text{кад}}$), м ²	600
5	Оценка расхождения P и $P_{\text{кад}}$ ($P - P_{\text{кад}}$), м ²	18
6	Предельный минимальный и максимальный размеры земельного участка ($P_{\text{мин}}$ и $P_{\text{макс}}$), м ²	—
7	Кадастровый или иной номер (обозначение) здания, сооружения, объекта незавершенного строительства, расположенного на земельном участке	—

КАРТА-ПЛАН ТЕРРИТОРИИ
Сведения об уточняемых земельных участках

1	2	3
8	Иные сведения	—

1. Сведения о характерных точках границы уточняемого земельного участка с кадастровым номером 74:08:4701027:309
Зона № 2

Обозначение характерных точек границ	Существующие координаты, м		Уточненные координаты, м		Метод определения координат	Средняя квадратическа я погрешность определения координат характерной точки (M _t), м	Формулы, примененные для расчета средней квадратической погрешности определения координат характерной точки (M _t), м
	X	Y	X	Y			
1	2	3	4	5	6	7	8
2370	—	—	370522,62	2272621,57	—	0,10	—
н333У	—	—	370522,89	2272627,69	—	0,10	—
н334У	—	—	370523,51	2272627,65	—	0,10	—
н335У	—	—	370523,84	2272629,11	—	0,10	—
2369	—	—	370525,25	2272645,55	—	0,10	—
2359	—	—	370496,76	2272646,73	—	0,10	—
2358	—	—	370496,30	2272634,99	—	0,10	—
2357	—	—	370494,75	2272624,69	—	0,10	—
2370	—	—	370522,62	2272621,57	—	0,10	—

2. Сведения о частях границ уточняемого земельного участка с кадастровым номером 74:08:4701027:309

Обозначение части границ		Горизонтальное проложение (S), м	Описание прохождения части границ	Отметка о наличии земельного спора о местоположении границ земельного участка
от т.	до т.			
1	2	3	4	5
2370	н333У	6,13	—	—
н333У	н334У	0,62	—	—
н334У	н335У	1,50	—	—
н335У	2369	16,50	—	—
2369	2359	28,51	—	—
2359	2358	11,75	—	—

КАРТА-ПЛАН ТЕРРИТОРИИ
Сведения об уточняемых земельных участках

1	2	3	4	5	6	7	8
н339У	—	—	370558,58	2272630,05	Метод спутниковых геодезических измерений (определений)	0,10	Mt = 0,1 м
н336У	—	—	370560,69	2272649,85	Метод спутниковых геодезических измерений (определений)	0,10	Mt = 0,1 м
н338У	—	—	370542,12	2272650,18	—	0,10	—
н337У	—	—	370530,00	2272651,38	—	0,10	—
н341У	—	—	370528,49	2272631,28	—	0,10	—
н340У	—	—	370540,96	2272630,39	—	0,10	—
н339У	—	—	370558,58	2272630,05	Метод спутниковых геодезических измерений (определений)	0,10	Mt = 0,1 м

2. Сведения о частях границ уточняемого земельного участка с кадастровым номером 74:08:4701027:310

Обозначение части границ		Горизонтальное проложение (S), м	Описание прохождения части границ	Отметка о наличии земельного спора о местоположении границ земельного участка
от т.	до т.			
1	2	3	4	5
н339У	н336У	19,91	—	—
н336У	н338У	18,57	—	—
н338У	н337У	12,18	—	—
н337У	н341У	20,16	—	—
н341У	н340У	12,50	—	—
н340У	н339У	17,62	—	—

3. Общие сведения об уточняемом земельном участке с кадастровым номером 74:08:4701027:310

№ п/п	Наименование характеристик земельного участка	Значение характеристики
1	2	3
1	Адрес земельного участка	—

КАРТА-ПЛАН ТЕРРИТОРИИ**Сведения об уточняемых земельных участках**

1	2	3
	Местоположение земельного участка (при отсутствии присвоенного адреса)	Местоположение установлено относительно ориентира, расположенного в границах участка. Почтовый адрес ориентира: обл. Челябинская, р-н Карталинский, г. Карталы, садоводческое общество "Локомотив", кв-л 4.
	Дополнительные сведения о местоположении земельного участка	садоводческое общество "Локомотив", кв-л 4
2	Площадь земельного участка ± величина погрешности определения площади ($P \pm \Delta P$), м ²	605±9
3	Формула, примененная для расчета предельной допустимой погрешности определения площади земельного участка (ΔP), м ²	$\Delta P = 3,5 \cdot M_t \cdot \sqrt{P_{\text{Док}}} = 3,5 \cdot 0,10 \cdot \sqrt{600} = 9$
4	Площадь земельного участка согласно сведениям Единого государственного реестра недвижимости ($P_{\text{кад}}$), м ²	600
5	Оценка расхождения P и $P_{\text{кад}}$ ($P - P_{\text{кад}}$), м ²	5
6	Предельный минимальный и максимальный размеры земельного участка ($P_{\text{мин}}$ и $P_{\text{макс}}$), м ²	—
7	Кадастровый или иной номер (обозначение) здания, сооружения, объекта незавершенного строительства, расположенного на земельном участке	—
8	Иные сведения	—

1. Сведения о характерных точках границы уточняемого земельного участка с кадастровым номером 74:08:4701027:311

Зона № —

Обозначение характерных точек границ	Существующие координаты, м		Уточненные координаты, м		Метод определения координат	Средняя квадратическая погрешность определения координат характерной точки (M_t), м	Формулы, примененные для расчета средней квадратической погрешности определения координат характерной точки (M_t), м
	X	Y	X	Y			
1	2	3	4	5	6	7	8
—	—	—	—	—	—	—	—

2. Сведения о частях границ уточняемого земельного участка с кадастровым номером 74:08:4701027:311

Обозначение части границ		Горизонтальное проложение (S), м	Описание прохождения части границ	Отметка о наличии земельного спора о местоположении границ земельного участка
от т.	до т.			

КАРТА-ПЛАН ТЕРРИТОРИИ**Сведения об уточняемых земельных участках**

н342У	—	—	370557,50	2272620,12	Метод спутниковых геодезических измерений (определений)	0,10	Mt = 0,1 м
н339У	—	—	370558,58	2272630,05	Метод спутниковых геодезических измерений (определений)	0,10	Mt = 0,1 м
н340У	—	—	370540,96	2272630,39	—	0,10	—
н341У	—	—	370528,49	2272631,28	—	0,10	—
н344У	—	—	370527,87	2272623,57	—	0,10	—
н343У	—	—	370543,98	2272622,09	—	0,10	—
н342У	—	—	370557,50	2272620,12	Метод спутниковых геодезических измерений (определений)	0,10	Mt = 0,1 м

2. Сведения о частях границ уточняемого земельного участка с кадастровым номером 74:08:4701027:312

Обозначение части границ		Горизонтальное проложение (S), м	Описание прохождения части границ	Отметка о наличии земельного спора о местоположении границ земельного участка
от т.	до т.			
1	2	3	4	5
н342У	н339У	9,99	—	—
н339У	н340У	17,62	—	—
н340У	н341У	12,50	—	—
н341У	н344У	7,73	—	—
н344У	н343У	16,18	—	—
н343У	н342У	13,66	—	—

3. Общие сведения об уточняемом земельном участке с кадастровым номером 74:08:4701027:312

№ п/п	Наименование характеристик земельного участка	Значение характеристики
1	2	3
1	Адрес земельного участка	—
1	Местоположение земельного участка (при отсутствии присвоенного адреса)	Местоположение установлено относительно ориентира, расположенного в границах участка. Почтовый адрес ориентира: обл.

КАРТА-ПЛАН ТЕРРИТОРИИ
Сведения об уточняемых земельных участках

1	2	3
		Челябинская, р-н Карталинский, г. Карталы, садоводческое общество "Локомотив", кв-л 4, участок 157.
	Дополнительные сведения о местоположении земельного участка	садоводческое общество "Локомотив", кв-л 4, участок 157
2	Площадь земельного участка ± величина погрешности определения площади ($P \pm \Delta P$), м ²	254±5
3	Формула, примененная для расчета предельной допустимой погрешности определения площади земельного участка (ΔP), м ²	$\Delta P = 3,5 \cdot M_t \cdot \sqrt{P_{\text{док}}} = 3,5 \cdot 0,10 \cdot \sqrt{225} = 5$
4	Площадь земельного участка согласно сведениям Единого государственного реестра недвижимости ($P_{\text{кад}}$), м ²	225
5	Оценка расхождения P и $P_{\text{кад}}$ ($P - P_{\text{кад}}$), м ²	29
6	Предельный минимальный и максимальный размеры земельного участка ($P_{\text{мин}}$ и $P_{\text{макс}}$), м ²	—
7	Кадастровый или иной номер (обозначение) здания, сооружения, объекта незавершенного строительства, расположенного на земельном участке	—
8	Иные сведения	—

1. Сведения о характерных точках границы уточняемого земельного участка с кадастровым номером 74:08:4701027:313
Зона № 2

Обозначение характерных точек границ	Существующие координаты, м		Уточненные координаты, м		Метод определения координат	Средняя квадратическа я погрешность определения координат характерной точки (M_t), м	Формулы, примененные для расчета средней квадратической погрешности определения координат характерной точки (M_t), м
	X	Y	X	Y			
1	2	3	4	5	6	7	8
н347У	—	—	370556,49	2272609,85	Метод спутниковых геодезических измерений (определений)	0,10	$M_t = 0,1$ м
н342У	—	—	370557,50	2272620,12	Метод спутниковых геодезических	0,10	$M_t = 0,1$ м

КАРТА-ПЛАН ТЕРРИТОРИИ
Сведения об уточняемых земельных участках

					измерений (определений)		
н343У	—	—	370543,98	2272622,09	—	0,10	—
н344У	—	—	370527,87	2272623,57	—	0,10	—
н350У	—	—	370527,25	2272616,09	—	0,10	—
н349У	—	—	370530,77	2272615,74	—	0,10	—
н348У	—	—	370534,53	2272615,04	—	0,10	—
н347У	—	—	370556,49	2272609,85	Метод спутниковых геодезических измерений (определений)	0,10	Mt = 0,1 м

2. Сведения о частях границ уточняемого земельного участка с кадастровым номером 74:08:4701027:313

Обозначение части границ		Горизонтальное проложение (S), м	Описание прохождения части границ	Отметка о наличии земельного спора о местоположении границ земельного участка
от т.	до т.			
1	2	3	4	5
н347У	н342У	10,32	—	—
н342У	н343У	13,66	—	—
н343У	н344У	16,18	—	—
н344У	н350У	7,51	—	—
н350У	н349У	3,54	—	—
н349У	н348У	3,82	—	—
н348У	н347У	22,56	—	—

3. Общие сведения об уточняемом земельном участке с кадастровым номером 74:08:4701027:313

№ п/п	Наименование характеристик земельного участка	Значение характеристики
1	2	3
1	Адрес земельного участка	—
	Местоположение земельного участка (при отсутствии присвоенного адреса)	Местоположение установлено относительно ориентира, расположенного в границах участка. Почтовый адрес ориентира: обл. Челябинская, р-н Карталинский, г. Карталы, садоводческое общество "Локомотив", кв-л 4, участок 157а.
	Дополнительные сведения о местоположении земельного участка	садоводческое общество "Локомотив", кв-л 4, участок 157а

КАРТА-ПЛАН ТЕРРИТОРИИ

Сведения об уточняемых земельных участках

1	2	3
2	Площадь земельного участка \pm величина погрешности определения площади ($P \pm \Delta P$), м ²	263 \pm 5
3	Формула, примененная для расчета предельной допустимой погрешности определения площади земельного участка (ΔP), м ²	$\Delta P = 3,5 \cdot M_t \cdot \sqrt{P_{\text{ДОК}}} = 3,5 \cdot 0,10 \cdot \sqrt{225} = 5$
4	Площадь земельного участка согласно сведениям Единого государственного реестра недвижимости ($P_{\text{кад}}$), м ²	225
5	Оценка расхождения P и $P_{\text{кад}}$ ($P - P_{\text{кад}}$), м ²	38
6	Предельный минимальный и максимальный размеры земельного участка ($P_{\text{мин}}$ и $P_{\text{макс}}$), м ²	—
7	Кадастровый или иной номер (обозначение) здания, сооружения, объекта незавершенного строительства, расположенного на земельном участке	—
8	Иные сведения	—

**1. Сведения о характерных точках границы уточняемого земельного участка с кадастровым номером 74:08:4701027:314
Зона № 2**

Обозначение характерных точек границ	Существующие координаты, м		Уточненные координаты, м		Метод определения координат	Средняя квадратическа я погрешность определения координат характерной точки (M_t), м	Формулы, примененные для расчета средней квадратической погрешности определения координат характерной точки (M_t), м
	X	Y	X	Y			
1	2	3	4	5	6	7	8
н345У	—	—	370553,32	2272586,07	Метод спутниковых геодезических измерений (определений)	0,10	$M_t = 0,1$ м
н346У	—	—	370554,07	2272592,14	Метод спутниковых геодезических измерений (определений)	0,10	$M_t = 0,1$ м

КАРТА-ПЛАН ТЕРРИТОРИИ**Сведения об уточняемых земельных участках**

н347У	—	—	370556,49	2272609,85	Метод спутниковых геодезических измерений (определений)	0,10	Mt = 0,1 м
н348У	—	—	370534,53	2272615,04	—	0,10	—
н349У	—	—	370530,77	2272615,74	—	0,10	—
н350У	—	—	370527,25	2272616,09	—	0,10	—
н351У	—	—	370525,89	2272600,32	—	0,10	—
н352У	—	—	370526,12	2272599,05	—	0,10	—
н345У	—	—	370553,32	2272586,07	Метод спутниковых геодезических измерений (определений)	0,10	Mt = 0,1 м

2. Сведения о частях границ уточняемого земельного участка с кадастровым номером 74:08:4701027:314

Обозначение части границ		Горизонтальное проложение (S), м	Описание прохождения части границ	Отметка о наличии земельного спора о местоположении границ земельного участка
от т.	до т.			
1	2	3	4	5
н345У	н346У	6,12	—	—
н346У	н347У	17,87	—	—
н347У	н348У	22,56	—	—
н348У	н349У	3,82	—	—
н349У	н350У	3,54	—	—
н350У	н351У	15,83	—	—
н351У	н352У	1,29	—	—
н352У	н345У	30,14	—	—

3. Общие сведения об уточняемом земельном участке с кадастровым номером 74:08:4701027:314

№ п/п	Наименование характеристик земельного участка	Значение характеристики
1	2	3
1	Адрес земельного участка	—
1	Местоположение земельного участка (при отсутствии присвоенного адреса)	Местоположение установлено относительно ориентира, расположенного в границах участка. Почтовый адрес ориентира: обл.

КАРТА-ПЛАН ТЕРРИТОРИИ**Сведения об уточняемых земельных участках**

1	2	3
		Челябинская, р-н Карталинский, г. Карталы, садоводческое общество "Локомотив", кв-л 4.
	Дополнительные сведения о местоположении земельного участка	садоводческое общество "Локомотив", кв-л 4
2	Площадь земельного участка ± величина погрешности определения площади ($P \pm \Delta P$), м ²	607±7
3	Формула, примененная для расчета предельной допустимой погрешности определения площади земельного участка (ΔP), м ²	$\Delta P = 3,5 \cdot M_t \cdot \sqrt{P_{\text{док}}} = 3,5 \cdot 0,10 \cdot \sqrt{430} = 7$
4	Площадь земельного участка согласно сведениям Единого государственного реестра недвижимости ($P_{\text{кад}}$), м ²	430
5	Оценка расхождения P и $P_{\text{кад}}$ ($P - P_{\text{кад}}$), м ²	177
6	Предельный минимальный и максимальный размеры земельного участка ($P_{\text{мин}}$ и $P_{\text{макс}}$), м ²	—
7	Кадастровый или иной номер (обозначение) здания, сооружения, объекта незавершенного строительства, расположенного на земельном участке	—
8	Иные сведения	—

1. Сведения о характерных точках границы уточняемого земельного участка с кадастровым номером 74:08:4701027:315**Зона № 2**

Обозначение характерных точек границ	Существующие координаты, м		Уточненные координаты, м		Метод определения координат	Средняя квадратическая погрешность определения координат характерной точки (M_t), м	Формулы, примененные для расчета средней квадратической погрешности определения координат характерной точки (M_t), м
	X	Y	X	Y			
1	2	3	4	5	6	7	8
н356У	—	—	370546,19	2272863,50	—	0,10	—
н357У	—	—	370547,16	2272874,64	—	0,10	—
н358У	—	—	370539,99	2272875,41	—	0,10	—
2233	—	—	370514,80	2272877,73	—	0,10	—
2211	—	—	370513,11	2272867,77	—	0,10	—
н355У	—	—	370520,27	2272866,76	—	0,10	—

КАРТА-ПЛАН ТЕРРИТОРИИ
Сведения об уточняемых земельных участках

н354У	—	—	370527,28	2272864,83	—	0,10	—
н353У	—	—	370527,28	2272866,03	—	0,10	—
н356У	—	—	370546,19	2272863,50	—	0,10	—

2. Сведения о частях границ уточняемого земельного участка с кадастровым номером 74:08:4701027:315

Обозначение части границ		Горизонтальное проложение (S), м	Описание прохождения части границ	Отметка о наличии земельного спора о местоположении границ земельного участка
от т.	до т.			
1	2	3	4	5
н356У	н357У	11,18	—	—
н357У	н358У	7,21	—	—
н358У	2233	25,30	—	—
2233	2211	10,10	—	—
2211	н355У	7,23	—	—
н355У	н354У	7,27	—	—
н354У	н353У	1,20	—	—
н353У	н356У	19,08	—	—

3. Общие сведения об уточняемом земельном участке с кадастровым номером 74:08:4701027:315

№ п/п	Наименование характеристик земельного участка	Значение характеристики
1	2	3
1	Адрес земельного участка	—
	Местоположение земельного участка (при отсутствии присвоенного адреса)	Местоположение установлено относительно ориентира, расположенного в границах участка. Почтовый адрес ориентира: обл. Челябинская, р-н Карталинский, г. Карталы, садоводческое общество "Локомотив", кв-л 4, участок 130а.
	Дополнительные сведения о местоположении земельного участка	садоводческое общество "Локомотив", кв-л 4, участок 130а
2	Площадь земельного участка ± величина погрешности определения площади ($P \pm \Delta P$), м ²	355±6
3	Формула, примененная для расчета предельной допустимой погрешности определения площади земельного участка (ΔP), м ²	$\Delta P = 3,5 \cdot M_t \cdot \sqrt{P_{\text{док}}} = 3,5 \cdot 0,10 \cdot \sqrt{300} = 6$
4	Площадь земельного участка согласно сведениям Единого государственного реестра недвижимости ($P_{\text{кад}}$), м ²	300
5	Оценка расхождения P и $P_{\text{кад}}$ ($P - P_{\text{кад}}$), м ²	55

КАРТА-ПЛАН ТЕРРИТОРИИ**Сведения об уточняемых земельных участках**

1	2	3
6	Предельный минимальный и максимальный размеры земельного участка (Р _{мин} и Р _{макс}), м ²	—
7	Кадастровый или иной номер (обозначение) здания, сооружения, объекта незавершенного строительства, расположенного на земельном участке	—
8	Иные сведения	—

**1. Сведения о характерных точках границы уточняемого земельного участка с кадастровым номером 74:08:4701027:316
Зона № 2**

Обозначение характерных точек границ	Существующие координаты, м		Уточненные координаты, м		Метод определения координат	Средняя квадратическа я погрешность определения координат характерной точки (M _t), м	Формулы, примененные для расчета средней квадратической погрешности определения координат характерной точки (M _t), м
	X	Y	X	Y			
1	2	3	4	5	6	7	8
н359У	—	—	370615,95	2272951,52	—	0,10	—
н360У	—	—	370615,22	2272953,96	—	0,10	—
н398У	—	—	370613,40	2272970,89	—	0,10	—
2006	—	—	370604,97	2272970,97	—	0,10	—
2007	—	—	370594,03	2272970,69	—	0,10	—
н362У	—	—	370595,27	2272950,67	—	0,10	—
н361У	—	—	370612,08	2272950,78	—	0,10	—
н359У	—	—	370615,95	2272951,52	—	0,10	—

2. Сведения о частях границ уточняемого земельного участка с кадастровым номером 74:08:4701027:316

Обозначение части границ		Горизонтальное проложение (S), м	Описание прохождения части границ	Отметка о наличии земельного спора о местоположении границ земельного участка
от т.	до т.			
1	2	3	4	5
н359У	н360У	2,55	—	—
н360У	н398У	17,03	—	—
н398У	2006	8,43	—	—

КАРТА-ПЛАН ТЕРРИТОРИИ
Сведения об уточняемых земельных участках

2006	2007	10,94	—	—
2007	н362У	20,06	—	—
н362У	н361У	16,81	—	—
н361У	н359У	3,94	—	—

3. Общие сведения об уточняемом земельном участке с кадастровым номером 74:08:4701027:316

№ п/п	Наименование характеристик земельного участка	Значение характеристики
1	2	3
	Адрес земельного участка	—
1	Местоположение земельного участка (при отсутствии присвоенного адреса)	Местоположение установлено относительно ориентира, расположенного в границах участка. Почтовый адрес ориентира: обл. Челябинская, р-н Карталинский, г. Карталы, садоводческое общество "Локомотив", кв-л 4, участок 159.
	Дополнительные сведения о местоположении земельного участка	садоводческое общество "Локомотив", кв-л 4, участок 159
2	Площадь земельного участка ± величина погрешности определения площади ($P \pm \Delta P$), м ²	399±8
3	Формула, примененная для расчета предельной допустимой погрешности определения площади земельного участка (ΔP), м ²	$\Delta P = 3,5 \cdot M_t \cdot \sqrt{P_{\text{Док}}} = 3,5 \cdot 0,10 \cdot \sqrt{500} = 8$
4	Площадь земельного участка согласно сведениям Единого государственного реестра недвижимости ($P_{\text{кад}}$), м ²	500
5	Оценка расхождения P и $P_{\text{кад}}$ ($P - P_{\text{кад}}$), м ²	-101
6	Предельный минимальный и максимальный размеры земельного участка ($P_{\text{мин}}$ и $P_{\text{макс}}$), м ²	—
7	Кадастровый или иной номер (обозначение) здания, сооружения, объекта незавершенного строительства, расположенного на земельном участке	—
8	Иные сведения	—

КАРТА-ПЛАН ТЕРРИТОРИИ
Сведения об уточняемых земельных участках

1. Сведения о характерных точках границы уточняемого земельного участка с кадастровым номером 74:08:4701027:317
Зона № 2

Обозначение характерных точек границ	Существующие координаты, м		Уточненные координаты, м		Метод определения координат	Средняя квадратическа я погрешность определения координат характерной точки (M _t), м	Формулы, примененные для расчета средней квадратической погрешности определения координат характерной точки (M _t), м
	X	Y	X	Y			
1	2	3	4	5	6	7	8
н362У	—	—	370595,27	2272950,67	—	0,10	—
2007	—	—	370594,03	2272970,69	—	0,10	—
2014	—	—	370581,75	2272971,08	—	0,10	—
2015	—	—	370562,26	2272971,09	—	0,10	—
2016	—	—	370560,48	2272953,88	—	0,10	—
н362У	—	—	370595,27	2272950,67	—	0,10	—

2. Сведения о частях границ уточняемого земельного участка с кадастровым номером 74:08:4701027:317

Обозначение части границ		Горизонтальное проложение (S), м	Описание прохождения части границ	Отметка о наличии земельного спора о местоположении границ земельного участка
от г.	до г.			
1	2	3	4	5
н362У	2007	20,06	—	—
2007	2014	12,29	—	—
2014	2015	19,49	—	—
2015	2016	17,30	—	—
2016	н362У	34,94	—	—

3. Общие сведения об уточняемом земельном участке с кадастровым номером 74:08:4701027:317

№ п/п	Наименование характеристик земельного участка	Значение характеристики
1	2	3
1	Адрес земельного участка	—
1	Местоположение земельного участка (при отсутствии присвоенного адреса)	Местоположение установлено относительно ориентира, расположенного в границах участка. Почтовый адрес ориентира: обл.

КАРТА-ПЛАН ТЕРРИТОРИИ**Сведения об уточняемых земельных участках**

1	2	3
		Челябинская, р-н Карталинский, г. Карталы, садоводческое общество "Локомотив", кв-л 5.
	Дополнительные сведения о местоположении земельного участка	садоводческое общество "Локомотив", кв-л 5
2	Площадь земельного участка ± величина погрешности определения площади ($P \pm \Delta P$), м ²	624±9
3	Формула, примененная для расчета предельной допустимой погрешности определения площади земельного участка (ΔP), м ²	$\Delta P = 3,5 \cdot M_t \cdot \sqrt{P_{\text{док}}} = 3,5 \cdot 0,10 \cdot \sqrt{600} = 9$
4	Площадь земельного участка согласно сведениям Единого государственного реестра недвижимости ($P_{\text{кад}}$), м ²	600
5	Оценка расхождения P и $P_{\text{кад}}$ ($P - P_{\text{кад}}$), м ²	24
6	Предельный минимальный и максимальный размеры земельного участка ($P_{\text{мин}}$ и $P_{\text{макс}}$), м ²	—
7	Кадастровый или иной номер (обозначение) здания, сооружения, объекта незавершенного строительства, расположенного на земельном участке	—
8	Иные сведения	—

1. Сведения о характерных точках границы уточняемого земельного участка с кадастровым номером 74:08:4701027:318

Зона № —

Обозначение характерных точек границ	Существующие координаты, м		Уточненные координаты, м		Метод определения координат	Средняя квадратическая погрешность определения координат характерной точки (M_t), м	Формулы, примененные для расчета средней квадратической погрешности определения координат характерной точки (M_t), м
	X	Y	X	Y			
1	2	3	4	5	6	7	8
—	—	—	—	—	—	—	—

2. Сведения о частях границ уточняемого земельного участка с кадастровым номером 74:08:4701027:318

Обозначение части границ		Горизонтальное проложение (S), м	Описание прохождения части границ	Отметка о наличии земельного спора о местоположении границ земельного участка
от т.	до т.			
1	2	3	4	5
—	—	—	—	—

КАРТА-ПЛАН ТЕРРИТОРИИ
Сведения об уточняемых земельных участках

3. Общие сведения об уточняемом земельном участке с кадастровым номером 74:08:4701027:318

№ п/п	Наименование характеристик земельного участка	Значение характеристики
1	2	3
1	Адрес земельного участка	—
	Местоположение земельного участка (при отсутствии присвоенного адреса)	Местоположение установлено относительно ориентира, расположенного в границах участка. Почтовый адрес ориентира: обл. Челябинская, р-н Карталинский, г. Карталы, садоводческое общество "Локомотив", кв-л 5, участок 161.
	Дополнительные сведения о местоположении земельного участка	садоводческое общество "Локомотив", кв-л 5, участок 161
2	Площадь земельного участка \pm величина погрешности определения площади ($P \pm \Delta P$), м ²	— \pm —
3	Формула, примененная для расчета предельной допустимой погрешности определения площади земельного участка (ΔP), м ²	—
4	Площадь земельного участка согласно сведениям Единого государственного реестра недвижимости ($P_{\text{кад}}$), м ²	600
5	Оценка расхождения P и $P_{\text{кад}}$ ($P - P_{\text{кад}}$), м ²	—
6	Предельный минимальный и максимальный размеры земельного участка ($P_{\text{мин}}$ и $P_{\text{макс}}$), м ²	—
7	Кадастровый или иной номер (обозначение) здания, сооружения, объекта незавершенного строительства, расположенного на земельном участке	—
8	Иные сведения	—

1. Сведения о характерных точках границы уточняемого земельного участка с кадастровым номером 74:08:4701027:319
Зона № 2

Обозначение характерных точек границ	Существующие координаты, м		Уточненные координаты, м		Метод определения координат	Средняя квадратическая погрешность определения координат характерной точки (M_i), м	Формулы, примененные для расчета средней квадратической погрешности определения координат характерной точки (M_i), м
	X	Y	X	Y			
1	2	3	4	5	6	7	8
2081	—	—	370491,76	2272960,78	—	0,10	—

КАРТА-ПЛАН ТЕРРИТОРИИ
Сведения об уточняемых земельных участках

2022	—	—	370493,20	2272979,72	—	0,10	—
н377У	—	—	370476,81	2272981,62	—	0,10	—
н372У	—	—	370473,91	2272981,97	—	0,10	—
н365У	—	—	370471,43	2272962,79	—	0,10	—
н363У	—	—	370481,42	2272961,40	—	0,10	—
н364У	—	—	370486,26	2272962,29	—	0,10	—
2081	—	—	370491,76	2272960,78	—	0,10	—

2. Сведения о частях границ уточняемого земельного участка с кадастровым номером 74:08:4701027:319

Обозначение части границ		Горизонтальное проложение (S), м	Описание прохождения части границ	Отметка о наличии земельного спора о местоположении границ земельного участка
от т.	до т.			
1	2	3	4	5
2081	2022	18,99	—	—
2022	н377У	16,50	—	—
н377У	н372У	2,92	—	—
н372У	н365У	19,34	—	—
н365У	н363У	10,09	—	—
н363У	н364У	4,92	—	—
н364У	2081	5,70	—	—

3. Общие сведения об уточняемом земельном участке с кадастровым номером 74:08:4701027:319

№ п/п	Наименование характеристик земельного участка	Значение характеристики
1	2	3
1	Адрес земельного участка	—
	Местоположение земельного участка (при отсутствии присвоенного адреса)	Местоположение установлено относительно ориентира, расположенного в границах участка. Почтовый адрес ориентира: обл. Челябинская, р-н Карталинский, г. Карталы, садоводческое общество "Локомотив", кв-л 5.
	Дополнительные сведения о местоположении земельного участка	садоводческое общество "Локомотив", кв-л 5
2	Площадь земельного участка ± величина погрешности определения площади ($P \pm \Delta P$), м ²	380±9
3	Формула, примененная для расчета предельной допустимой погрешности определения площади земельного участка (ΔP), м ²	$\Delta P = 3,5 \cdot M_t \cdot \sqrt{P_{\text{док}}} = 3,5 \cdot 0,10 \cdot \sqrt{600} = 9$

КАРТА-ПЛАН ТЕРРИТОРИИ
Сведения об уточняемых земельных участках

1	2	3
4	Площадь земельного участка согласно сведениям Единого государственного реестра недвижимости (Ркад), м ²	600
5	Оценка расхождения Р и Ркад (Р – Ркад), м ²	-220
6	Предельный минимальный и максимальный размеры земельного участка (Рмин и Рмакс), м ²	—
7	Кадастровый или иной номер (обозначение) здания, сооружения, объекта незавершенного строительства, расположенного на земельном участке	—
8	Иные сведения	—

1. Сведения о характерных точках границы уточняемого земельного участка с кадастровым номером 74:08:4701027:320
Зона № 2

Обозначение характерных точек границ	Существующие координаты, м		Уточненные координаты, м		Метод определения координат	Средняя квадратическая погрешность определения координат характерной точки (M _t), м	Формулы, примененные для расчета средней квадратической погрешности определения координат характерной точки (M _t), м
	X	Y	X	Y			
1	2	3	4	5	6	7	8
н365У	—	—	370471,43	2272962,79	—	0,10	—
н372У	—	—	370473,91	2272981,97	—	0,10	—
н367У	—	—	370459,46	2272983,48	—	0,10	—
н366У	—	—	370457,44	2272964,96	—	0,10	—
н365У	—	—	370471,43	2272962,79	—	0,10	—

2. Сведения о частях границ уточняемого земельного участка с кадастровым номером 74:08:4701027:320

Обозначение части границ		Горизонтальное проложение (S), м	Описание прохождения части границ	Отметка о наличии земельного спора о местоположении границ земельного участка
от т.	до т.			
1	2	3	4	5
н365У	н372У	19,34	—	—
н372У	н367У	14,53	—	—
н367У	н366У	18,63	—	—
н366У	н365У	14,16	—	—

КАРТА-ПЛАН ТЕРРИТОРИИ
Сведения об уточняемых земельных участках

3. Общие сведения об уточняемом земельном участке с кадастровым номером 74:08:4701027:320

№ п/п	Наименование характеристик земельного участка	Значение характеристики
1	2	3
1	Адрес земельного участка	—
	Местоположение земельного участка (при отсутствии присвоенного адреса)	Местоположение установлено относительно ориентира, расположенного в границах участка. Почтовый адрес ориентира: обл. Челябинская, р-н Карталинский, г. Карталы, садоводческое общество "Локомотив", кв-л 5.
	Дополнительные сведения о местоположении земельного участка	садоводческое общество "Локомотив", кв-л 5
2	Площадь земельного участка ± величина погрешности определения площади ($P \pm \Delta P$), м ²	272±9
3	Формула, примененная для расчета предельной допустимой погрешности определения площади земельного участка (ΔP), м ²	$\Delta P = 3,5 \cdot M_t \cdot \sqrt{P_{\text{Док}}} = 3,5 \cdot 0,10 \cdot \sqrt{600} = 9$
4	Площадь земельного участка согласно сведениям Единого государственного реестра недвижимости ($P_{\text{кад}}$), м ²	600
5	Оценка расхождения P и $P_{\text{кад}}$ ($P - P_{\text{кад}}$), м ²	-328
6	Предельный минимальный и максимальный размеры земельного участка ($P_{\text{мин}}$ и $P_{\text{макс}}$), м ²	—
7	Кадастровый или иной номер (обозначение) здания, сооружения, объекта незавершенного строительства, расположенного на земельном участке	—
8	Иные сведения	—

1. Сведения о характерных точках границы уточняемого земельного участка с кадастровым номером 74:08:4701027:321
Зона № 2

Обозначение характерных точек границ	Существующие координаты, м		Уточненные координаты, м		Метод определения координат	Средняя квадратическая погрешность определения координат характерной точки (M_t), м	Формулы, примененные для расчета средней квадратической погрешности определения координат характерной точки (M_t), м
	X	Y	X	Y			
1	2	3	4	5	6	7	8
н366У	—	—	370457,44	2272964,96	—	0,10	—

КАРТА-ПЛАН ТЕРРИТОРИИ
Сведения об уточняемых земельных участках

н367У	—	—	370459,46	2272983,48	—	0,10	—
2095	—	—	370427,54	2272986,38	—	0,10	—
2117	—	—	370424,44	2272986,38	—	0,10	—
н368У	—	—	370423,63	2272978,13	—	0,10	—
н369У	—	—	370420,64	2272978,29	—	0,10	—
н370У	—	—	370420,06	2272968,33	—	0,10	—
н366У	—	—	370457,44	2272964,96	—	0,10	—

2. Сведения о частях границ уточняемого земельного участка с кадастровым номером 74:08:4701027:321

Обозначение части границ		Горизонтальное проложение (S), м	Описание прохождения части границ	Отметка о наличии земельного спора о местоположении границ земельного участка
от т.	до т.			
1	2	3	4	5
н366У	н367У	18,63	—	—
н367У	2095	32,05	—	—
2095	2117	3,10	—	—
2117	н368У	8,29	—	—
н368У	н369У	2,99	—	—
н369У	н370У	9,98	—	—
н370У	н366У	37,53	—	—

3. Общие сведения об уточняемом земельном участке с кадастровым номером 74:08:4701027:321

№ п/п	Наименование характеристик земельного участка	Значение характеристики
1	2	3
1	Адрес земельного участка	—
	Местоположение земельного участка (при отсутствии присвоенного адреса)	Местоположение установлено относительно ориентира, расположенного в границах участка. Почтовый адрес ориентира: обл. Челябинская, р-н Карталинский, г. Карталы, садоводческое общество "Локомотив", кв-л 5.
	Дополнительные сведения о местоположении земельного участка	садоводческое общество "Локомотив", кв-л 5
2	Площадь земельного участка ± величина погрешности определения площади ($P \pm \Delta P$), м ²	681±9
3	Формула, примененная для расчета предельной допустимой погрешности определения площади земельного участка (ΔP), м ²	$\Delta P = 3,5 \cdot M_t \cdot \sqrt{P_{\text{док}}} = 3,5 \cdot 0,10 \cdot \sqrt{600} = 9$

КАРТА-ПЛАН ТЕРРИТОРИИ
Сведения об уточняемых земельных участках

1	2	3
4	Площадь земельного участка согласно сведениям Единого государственного реестра недвижимости (Ркад), м ²	600
5	Оценка расхождения Р и Ркад (Р – Ркад), м ²	81
6	Предельный минимальный и максимальный размеры земельного участка (Рмин и Рмакс), м ²	—
7	Кадастровый или иной номер (обозначение) здания, сооружения, объекта незавершенного строительства, расположенного на земельном участке	—
8	Иные сведения	—

1. Сведения о характерных точках границы уточняемого земельного участка с кадастровым номером 74:08:4701027:322
Зона № 2

Обозначение характерных точек границ	Существующие координаты, м		Уточненные координаты, м		Метод определения координат	Средняя квадратическая погрешность определения координат характерной точки (M _t), м	Формулы, примененные для расчета средней квадратической погрешности определения координат характерной точки (M _t), м
	X	Y	X	Y			
1	2	3	4	5	6	7	8
н370У	—	—	370420,06	2272968,33	—	0,10	—
н369У	—	—	370420,64	2272978,29	—	0,10	—
н368У	—	—	370423,63	2272978,13	—	0,10	—
2117	—	—	370424,44	2272986,38	—	0,10	—
2138	—	—	370408,36	2272987,72	—	0,10	—
2139	—	—	370389,73	2272990,06	—	0,10	—
2140	—	—	370387,21	2272971,18	—	0,10	—
н371У	—	—	370415,11	2272968,89	—	0,10	—
н370У	—	—	370420,06	2272968,33	—	0,10	—

2. Сведения о частях границ уточняемого земельного участка с кадастровым номером 74:08:4701027:322

Обозначение части границ		Горизонтальное проложение (S), м	Описание прохождения части границ	Отметка о наличии земельного спора о местоположении границ земельного участка
от т.	до т.			

КАРТА-ПЛАН ТЕРРИТОРИИ
Сведения об уточняемых земельных участках

1	2	3	4	5
н370У	н369У	9,98	—	—
н369У	н368У	2,99	—	—
н368У	2117	8,29	—	—
2117	2138	16,14	—	—
2138	2139	18,78	—	—
2139	2140	19,05	—	—
2140	н371У	27,99	—	—
н371У	н370У	4,98	—	—

3. Общие сведения об уточняемом земельном участке с кадастровым номером 74:08:4701027:322

№ п/п	Наименование характеристик земельного участка	Значение характеристики
1	2	3
1	Адрес земельного участка	—
	Местоположение земельного участка (при отсутствии присвоенного адреса)	Местоположение установлено относительно ориентира, расположенного в границах участка. Почтовый адрес ориентира: обл. Челябинская, р-н Карталинский, г. Карталы, садоводческое общество "Локомотив", кв-л 5, участок 1.
	Дополнительные сведения о местоположении земельного участка	садоводческое общество "Локомотив", кв-л 5, участок 1
2	Площадь земельного участка ± величина погрешности определения площади ($P \pm \Delta P$), м ²	622±10
3	Формула, примененная для расчета предельной допустимой погрешности определения площади земельного участка (ΔP), м ²	$\Delta P = 3,5 \cdot M_t \cdot \sqrt{P_{\text{док}}} = 3,5 \cdot 0,10 \cdot \sqrt{800} = 10$
4	Площадь земельного участка согласно сведениям Единого государственного реестра недвижимости ($P_{\text{кад}}$), м ²	800
5	Оценка расхождения P и $P_{\text{кад}}$ ($P - P_{\text{кад}}$), м ²	-178
6	Предельный минимальный и максимальный размеры земельного участка ($P_{\text{мин}}$ и $P_{\text{макс}}$), м ²	—
7	Кадастровый или иной номер (обозначение) здания, сооружения, объекта незавершенного строительства, расположенного на земельном участке	—
8	Иные сведения	—

КАРТА-ПЛАН ТЕРРИТОРИИ
Сведения об уточняемых земельных участках

1. Сведения о характерных точках границы уточняемого земельного участка с кадастровым номером 74:08:4701027:323
Зона № 2

Обозначение характерных точек границ	Существующие координаты, м		Уточненные координаты, м		Метод определения координат	Средняя квадратическа я погрешность определения координат характерной точки (M _t), м	Формулы, примененные для расчета средней квадратической погрешности определения координат характерной точки (M _t), м
	X	Y	X	Y			
1	2	3	4	5	6	7	8
2173	—	—	370255,93	2272984,68	—	0,10	—
2172	—	—	370258,49	2273018,92	—	0,10	—
2638	—	—	370243,13	2273020,48	—	0,10	—
2639	—	—	370240,06	2272986,66	—	0,10	—
2173	—	—	370255,93	2272984,68	—	0,10	—

2. Сведения о частях границ уточняемого земельного участка с кадастровым номером 74:08:4701027:323

Обозначение части границ		Горизонтальное проложение (S), м	Описание прохождения части границ	Отметка о наличии земельного спора о местоположении границ земельного участка
от т.	до т.			
1	2	3	4	5
2173	2172	34,34	—	—
2172	2638	15,44	—	—
2638	2639	33,96	—	—
2639	2173	15,99	—	—

3. Общие сведения об уточняемом земельном участке с кадастровым номером 74:08:4701027:323

№ п/п	Наименование характеристик земельного участка	Значение характеристики
1	2	3
1	Адрес земельного участка	—
	Местоположение земельного участка (при отсутствии присвоенного адреса)	Местоположение установлено относительно ориентира, расположенного в границах участка. Почтовый адрес ориентира: обл. Челябинская, р-н Карталинский, г. Карталы, садоводческое общество "Локомотив", кв-л 5.

КАРТА-ПЛАН ТЕРРИТОРИИ
Сведения об уточняемых земельных участках

1	2	3
	Дополнительные сведения о местоположении земельного участка	садоводческое общество "Локомотив", кв-л 5
2	Площадь земельного участка ± величина погрешности определения площади ($P \pm \Delta P$), м ²	537±9
3	Формула, примененная для расчета предельной допустимой погрешности определения площади земельного участка (ΔP), м ²	$\Delta P = 3,5 \cdot M_t \cdot \sqrt{P_{\text{док}}} = 3,5 \cdot 0,10 \cdot \sqrt{600} = 9$
4	Площадь земельного участка согласно сведениям Единого государственного реестра недвижимости ($P_{\text{кад}}$), м ²	600
5	Оценка расхождения P и $P_{\text{кад}}$ ($P - P_{\text{кад}}$), м ²	-63
6	Предельный минимальный и максимальный размеры земельного участка ($P_{\text{мин}}$ и $P_{\text{макс}}$), м ²	—
7	Кадастровый или иной номер (обозначение) здания, сооружения, объекта незавершенного строительства, расположенного на земельном участке	—
8	Иные сведения	—

1. Сведения о характерных точках границы уточняемого земельного участка с кадастровым номером 74:08:4701027:324
Зона № 2

Обозначение характерных точек границ	Существующие координаты, м		Уточненные координаты, м		Метод определения координат	Средняя квадратическая погрешность определения координат характерной точки (M_t), м	Формулы, примененные для расчета средней квадратической погрешности определения координат характерной точки (M_t), м
	X	Y	X	Y			
1	2	3	4	5	6	7	8
н375У	—	—	370457,29	2272983,71	—	0,10	—
н374У	—	—	370458,37	2273008,69	—	0,10	—
2094	—	—	370428,08	2273007,77	—	0,10	—
2095	—	—	370427,54	2272986,38	—	0,10	—
н375У	—	—	370457,29	2272983,71	—	0,10	—

2. Сведения о частях границ уточняемого земельного участка с кадастровым номером 74:08:4701027:324

Обозначение части границ		Горизонтальное проложение (S), м	Описание прохождения части границ	Отметка о наличии земельного спора о местоположении границ земельного участка
от т.	до т.			

КАРТА-ПЛАН ТЕРРИТОРИИ
Сведения об уточняемых земельных участках

1	2	3	4	5
н375У	н374У	25,00	—	—
н374У	2094	30,30	—	—
2094	2095	21,40	—	—
2095	н375У	29,87	—	—

3. Общие сведения об уточняемом земельном участке с кадастровым номером 74:08:4701027:324

№ п/п	Наименование характеристик земельного участка	Значение характеристики
1	2	3
1	Адрес земельного участка	—
1	Местоположение земельного участка (при отсутствии присвоенного адреса)	Местоположение установлено относительно ориентира, расположенного в границах участка. Почтовый адрес ориентира: обл. Челябинская, р-н Карталинский, г. Карталы, садоводческое общество "Локомотив", кв-л 5.
	Дополнительные сведения о местоположении земельного участка	садоводческое общество "Локомотив", кв-л 5
2	Площадь земельного участка ± величина погрешности определения площади ($P \pm \Delta P$), м ²	697±10
3	Формула, примененная для расчета предельной допустимой погрешности определения площади земельного участка (ΔP), м ²	$\Delta P = 3,5 \cdot M_t \cdot \sqrt{P_{\text{док}}} = 3,5 \cdot 0,10 \cdot \sqrt{830} = 10$
4	Площадь земельного участка согласно сведениям Единого государственного реестра недвижимости ($P_{\text{кад}}$), м ²	830
5	Оценка расхождения P и $P_{\text{кад}}$ ($P - P_{\text{кад}}$), м ²	-133
6	Предельный минимальный и максимальный размеры земельного участка ($P_{\text{мин}}$ и $P_{\text{макс}}$), м ²	—
7	Кадастровый или иной номер (обозначение) здания, сооружения, объекта незавершенного строительства, расположенного на земельном участке	—
8	Иные сведения	—

КАРТА-ПЛАН ТЕРРИТОРИИ
Сведения об уточняемых земельных участках

1. Сведения о характерных точках границы уточняемого земельного участка с кадастровым номером 74:08:4701027:325
Зона № 2

Обозначение характерных точек границ	Существующие координаты, м		Уточненные координаты, м		Метод определения координат	Средняя квадратическа я погрешность определения координат характерной точки (M _t), м	Формулы, примененные для расчета средней квадратической погрешности определения координат характерной точки (M _t), м
	X	Y	X	Y			
1	2	3	4	5	6	7	8
н377У	—	—	370476,81	2272981,62	—	0,10	—
н376У	—	—	370478,52	2273009,12	—	0,10	—
н373У	—	—	370473,83	2273009,78	—	0,10	—
н374У	—	—	370458,37	2273008,69	—	0,10	—
н375У	—	—	370457,29	2272983,71	—	0,10	—
н372У	—	—	370473,91	2272981,97	—	0,10	—
н377У	—	—	370476,81	2272981,62	—	0,10	—

2. Сведения о частях границ уточняемого земельного участка с кадастровым номером 74:08:4701027:325

Обозначение части границ		Горизонтальное проложение (S), м	Описание прохождения части границ	Отметка о наличии земельного спора о местоположении границ земельного участка
от т.	до т.			
1	2	3	4	5
н377У	н376У	27,55	—	—
н376У	н373У	4,74	—	—
н373У	н374У	15,50	—	—
н374У	н375У	25,00	—	—
н375У	н372У	16,71	—	—
н372У	н377У	2,92	—	—

3. Общие сведения об уточняемом земельном участке с кадастровым номером 74:08:4701027:325

№ п/п	Наименование характеристик земельного участка	Значение характеристики
1	2	3
1	Адрес земельного участка	—

КАРТА-ПЛАН ТЕРРИТОРИИ**Сведения об уточняемых земельных участках**

1	2	3
	Местоположение земельного участка (при отсутствии присвоенного адреса)	Местоположение установлено относительно ориентира, расположенного в границах участка. Почтовый адрес ориентира: обл. Челябинская, р-н Карталинский, г. Карталы, садоводческое общество "Локомотив", кв-л 5, участок 169.
	Дополнительные сведения о местоположении земельного участка	садоводческое общество "Локомотив", кв-л 5, участок 169
2	Площадь земельного участка ± величина погрешности определения площади ($P \pm \Delta P$), м ²	529±9
3	Формула, примененная для расчета предельной допустимой погрешности определения площади земельного участка (ΔP), м ²	$\Delta P = 3,5 \cdot M_t \cdot \sqrt{P_{\text{Док}}} = 3,5 \cdot 0,10 \cdot \sqrt{600} = 9$
4	Площадь земельного участка согласно сведениям Единого государственного реестра недвижимости ($P_{\text{кад}}$), м ²	600
5	Оценка расхождения P и $P_{\text{кад}}$ ($P - P_{\text{кад}}$), м ²	-71
6	Предельный минимальный и максимальный размеры земельного участка ($P_{\text{мин}}$ и $P_{\text{макс}}$), м ²	—
7	Кадастровый или иной номер (обозначение) здания, сооружения, объекта незавершенного строительства, расположенного на земельном участке	—
8	Иные сведения	—

1. Сведения о характерных точках границы уточняемого земельного участка с кадастровым номером 74:08:4701027:326**Зона № 2**

Обозначение характерных точек границ	Существующие координаты, м		Уточненные координаты, м		Метод определения координат	Средняя квадратическая погрешность определения координат характерной точки (M_t), м	Формулы, примененные для расчета средней квадратической погрешности определения координат характерной точки (M_t), м
	X	Y	X	Y			
1	2	3	4	5	6	7	8
2018	—	—	370495,80	2272979,36	—	0,10	—
н378У	—	—	370498,39	2273010,05	—	0,10	—
н376У	—	—	370478,52	2273009,12	—	0,10	—
н377У	—	—	370476,81	2272981,62	—	0,10	—

КАРТА-ПЛАН ТЕРРИТОРИИ**Сведения об уточняемых земельных участках**

2022	—	—	370493,20	2272979,72	—	0,10	—
2018	—	—	370495,80	2272979,36	—	0,10	—

2. Сведения о частях границ уточняемого земельного участка с кадастровым номером 74:08:4701027:326

Обозначение части границ		Горизонтальное проложение (S), м	Описание прохождения части границ	Отметка о наличии земельного спора о местоположении границ земельного участка
от т.	до т.			
1	2	3	4	5
2018	н378У	30,80	—	—
н378У	н376У	19,89	—	—
н376У	н377У	27,55	—	—
н377У	2022	16,50	—	—
2022	2018	2,62	—	—

3. Общие сведения об уточняемом земельном участке с кадастровым номером 74:08:4701027:326

№ п/п	Наименование характеристик земельного участка	Значение характеристики
1	2	3
1	Адрес земельного участка	—
	Местоположение земельного участка (при отсутствии присвоенного адреса)	Местоположение установлено относительно ориентира, расположенного в границах участка. Почтовый адрес ориентира: обл. Челябинская, р-н Карталинский, г. Карталы, садоводческое общество "Локомотив", кв-л 5, участок 170.
	Дополнительные сведения о местоположении земельного участка	садоводческое общество "Локомотив", кв-л 5, участок 170
2	Площадь земельного участка ± величина погрешности определения площади ($P \pm \Delta P$), м ²	566±9
3	Формула, примененная для расчета предельной допустимой погрешности определения площади земельного участка (ΔP), м ²	$\Delta P = 3,5 \cdot M_t \cdot \sqrt{P_{\text{док}}} = 3,5 \cdot 0,10 \cdot \sqrt{600} = 9$
4	Площадь земельного участка согласно сведениям Единого государственного реестра недвижимости ($P_{\text{кад}}$), м ²	600
5	Оценка расхождения P и $P_{\text{кад}}$ ($P - P_{\text{кад}}$), м ²	-34
6	Предельный минимальный и максимальный размеры земельного участка ($P_{\text{мин}}$ и $P_{\text{макс}}$), м ²	—
7	Кадастровый или иной номер (обозначение) здания, сооружения, объекта незавершенного строительства, расположенного на земельном участке	—

КАРТА-ПЛАН ТЕРРИТОРИИ
Сведения об уточняемых земельных участках

1	2				3		
8	Иные сведения				—		
1. Сведения о характерных точках границы уточняемого земельного участка с кадастровым номером 74:08:4701027:327 Зона № 2							
Обозначение характерных точек границ	Существующие координаты, м		Уточненные координаты, м		Метод определения координат	Средняя квадратическа я погрешность определения координат характерной точки (M _t), м	Формулы, примененные для расчета средней квадратической погрешности определения координат характерной точки (M _t), м
	X	Y	X	Y			
1	2	3	4	5	6	7	8
2057	—	—	370514,95	2272977,28	—	0,10	—
н379У	—	—	370516,88	2273010,59	—	0,10	—
н378У	—	—	370498,39	2273010,05	—	0,10	—
2018	—	—	370495,80	2272979,36	—	0,10	—
2057	—	—	370514,95	2272977,28	—	0,10	—
2. Сведения о частях границ уточняемого земельного участка с кадастровым номером 74:08:4701027:327							
Обозначение части границ		Горизонтальное проложение (S), м	Описание прохождения части границ	Отметка о наличии земельного спора о местоположении границ земельного участка			
от т.	до т.						
1	2	3	4	5			
2057	н379У	33,37	—	—			
н379У	н378У	18,50	—	—			
н378У	2018	30,80	—	—			
2018	2057	19,26	—	—			
3. Общие сведения об уточняемом земельном участке с кадастровым номером 74:08:4701027:327							
№ п/п	Наименование характеристик земельного участка				Значение характеристики		
1	2				3		
1	Адрес земельного участка				—		
1	Местоположение земельного участка (при отсутствии присвоенного адреса)				Местоположение установлено относительно ориентира, расположенного в границах участка. Почтовый адрес ориентира: обл.		

КАРТА-ПЛАН ТЕРРИТОРИИ
Сведения об уточняемых земельных участках

1	2	3
		Челябинская, р-н Карталинский, г. Карталы, садоводческое общество "Локомотив", кв-л 5, участок 171.
	Дополнительные сведения о местоположении земельного участка	садоводческое общество "Локомотив", кв-л 5, участок 171
2	Площадь земельного участка ± величина погрешности определения площади ($P \pm \Delta P$), м ²	604±9
3	Формула, примененная для расчета предельной допустимой погрешности определения площади земельного участка (ΔP), м ²	$\Delta P = 3,5 \cdot M_t \cdot \sqrt{P_{\text{док}}} = 3,5 \cdot 0,10 \cdot \sqrt{600} = 9$
4	Площадь земельного участка согласно сведениям Единого государственного реестра недвижимости ($P_{\text{кад}}$), м ²	600
5	Оценка расхождения P и $P_{\text{кад}}$ ($P - P_{\text{кад}}$), м ²	4
6	Предельный минимальный и максимальный размеры земельного участка ($P_{\text{мин}}$ и $P_{\text{макс}}$), м ²	—
7	Кадастровый или иной номер (обозначение) здания, сооружения, объекта незавершенного строительства, расположенного на земельном участке	—
8	Иные сведения	—

1. Сведения о характерных точках границы уточняемого земельного участка с кадастровым номером 74:08:4701027:328
Зона № 2

Обозначение характерных точек границ	Существующие координаты, м		Уточненные координаты, м		Метод определения координат	Средняя квадратическа я погрешность определения координат характерной точки (M_t), м	Формулы, примененные для расчета средней квадратической погрешности определения координат характерной точки (M_t), м
	X	Y	X	Y			
1	2	3	4	5	6	7	8
2071	—	—	370531,84	2272975,28	—	0,10	—
н397У	—	—	370533,21	2272991,03	—	0,10	—
н380У	—	—	370534,75	2273011,55	—	0,10	—
н379У	—	—	370516,88	2273010,59	—	0,10	—
2057	—	—	370514,95	2272977,28	—	0,10	—
2072	—	—	370526,20	2272975,61	—	0,10	—

КАРТА-ПЛАН ТЕРРИТОРИИ
Сведения об уточняемых земельных участках

2071	—	—	370531,84	2272975,28	—	0,10	—
------	---	---	-----------	------------	---	------	---

2. Сведения о частях границ уточняемого земельного участка с кадастровым номером 74:08:4701027:328

Обозначение части границ		Горизонтальное проложение (S), м	Описание прохождения части границ	Отметка о наличии земельного спора о местоположении границ земельного участка
от т.	до т.			
1	2	3	4	5
2071	н397У	15,81	—	—
н397У	н380У	20,58	—	—
н380У	н379У	17,90	—	—
н379У	2057	33,37	—	—
2057	2072	11,37	—	—
2072	2071	5,65	—	—

3. Общие сведения об уточняемом земельном участке с кадастровым номером 74:08:4701027:328

№ п/п	Наименование характеристик земельного участка	Значение характеристики
1	2	3
1	Адрес земельного участка	—
	Местоположение земельного участка (при отсутствии присвоенного адреса)	Местоположение установлено относительно ориентира, расположенного в границах участка. Почтовый адрес ориентира: обл. Челябинская, р-н Карталинский, г. Карталы, садоводческое общество "Локомотив", кв-л 5.
	Дополнительные сведения о местоположении земельного участка	садоводческое общество "Локомотив", кв-л 5
2	Площадь земельного участка ± величина погрешности определения площади ($P \pm \Delta P$), м ²	611±8
3	Формула, примененная для расчета предельной допустимой погрешности определения площади земельного участка (ΔP), м ²	$\Delta P = 3,5 \cdot M_t \cdot \sqrt{P_{\text{док}}} = 3,5 \cdot 0,10 \cdot \sqrt{500} = 8$
4	Площадь земельного участка согласно сведениям Единого государственного реестра недвижимости ($P_{\text{кад}}$), м ²	500
5	Оценка расхождения P и $P_{\text{кад}}$ ($P - P_{\text{кад}}$), м ²	111
6	Предельный минимальный и максимальный размеры земельного участка ($P_{\text{мин}}$ и $P_{\text{макс}}$), м ²	—
7	Кадастровый или иной номер (обозначение) здания, сооружения, объекта незавершенного строительства, расположенного на земельном участке	—

КАРТА-ПЛАН ТЕРРИТОРИИ
Сведения об уточняемых земельных участках

1	2	3
8	Иные сведения	—

1. Сведения о характерных точках границы уточняемого земельного участка с кадастровым номером 74:08:4701027:329
Зона № 2

Обозначение характерных точек границ	Существующие координаты, м		Уточненные координаты, м		Метод определения координат	Средняя квадратическа я погрешность определения координат характерной точки (M _t), м	Формулы, примененные для расчета средней квадратической погрешности определения координат характерной точки (M _t), м
	X	Y	X	Y			
1	2	3	4	5	6	7	8
2045	—	—	370574,04	2272997,58	—	0,10	—
2044	—	—	370568,48	2273016,11	—	0,10	—
2043	—	—	370565,65	2273020,77	—	0,10	—
2030	—	—	370567,18	2273022,25	—	0,10	—
н382У	—	—	370543,09	2273021,13	—	0,10	—
н386У	—	—	370534,45	2273020,20	—	0,10	—
н380У	—	—	370534,75	2273011,55	—	0,10	—
н397У	—	—	370533,21	2272991,03	—	0,10	—
н396У	—	—	370543,09	2272990,45	—	0,10	—
н395У	—	—	370543,79	2272997,62	—	0,10	—
н394У	—	—	370563,97	2272997,62	—	0,10	—
2045	—	—	370574,04	2272997,58	—	0,10	—

2. Сведения о частях границ уточняемого земельного участка с кадастровым номером 74:08:4701027:329

Обозначение части границ		Горизонтальное проложение (S), м	Описание прохождения части границ	Отметка о наличии земельного спора о местоположении границ земельного участка
от т.	до т.			
1	2	3	4	5
2045	2044	19,35	—	—
2044	2043	5,45	—	—
2043	2030	2,13	—	—

КАРТА-ПЛАН ТЕРРИТОРИИ
Сведения об уточняемых земельных участках

2030	н382У	24,12	—	—
н382У	н386У	8,69	—	—
н386У	н380У	8,66	—	—
н380У	н397У	20,58	—	—
н397У	н396У	9,90	—	—
н396У	н395У	7,20	—	—
н395У	н394У	20,18	—	—
н394У	2045	10,07	—	—

3. Общие сведения об уточняемом земельном участке с кадастровым номером 74:08:4701027:329

№ п/п	Наименование характеристик земельного участка	Значение характеристики
1	2	3
1	Адрес земельного участка	—
	Местоположение земельного участка (при отсутствии присвоенного адреса)	Местоположение установлено относительно ориентира, расположенного в границах участка. Почтовый адрес ориентира: обл. Челябинская, р-н Карталинский, г. Карталы, садоводческое общество "Локомотив", кв-л 5, участок 173.
	Дополнительные сведения о местоположении земельного участка	садоводческое общество "Локомотив", кв-л 5, участок 173
2	Площадь земельного участка ± величина погрешности определения площади ($P \pm \Delta P$), м ²	924±9
3	Формула, примененная для расчета предельной допустимой погрешности определения площади земельного участка (ΔP), м ²	$\Delta P = 3,5 \cdot M_t \cdot \sqrt{P_{\text{док}}} = 3,5 \cdot 0,10 \cdot \sqrt{600} = 9$
4	Площадь земельного участка согласно сведениям Единого государственного реестра недвижимости ($P_{\text{кад}}$), м ²	600
5	Оценка расхождения P и $P_{\text{кад}}$ ($P - P_{\text{кад}}$), м ²	324
6	Предельный минимальный и максимальный размеры земельного участка ($P_{\text{мин}}$ и $P_{\text{макс}}$), м ²	—
7	Кадастровый или иной номер (обозначение) здания, сооружения, объекта незавершенного строительства, расположенного на земельном участке	—
8	Иные сведения	—

КАРТА-ПЛАН ТЕРРИТОРИИ
Сведения об уточняемых земельных участках

1. Сведения о характерных точках границы уточняемого земельного участка с кадастровым номером 74:08:4701027:330
Зона № 2

Обозначение характерных точек границ	Существующие координаты, м		Уточненные координаты, м		Метод определения координат	Средняя квадратическа я погрешность определения координат характерной точки (M _t), м	Формулы, примененные для расчета средней квадратической погрешности определения координат характерной точки (M _t), м
	X	Y	X	Y			
1	2	3	4	5	6	7	8
2030	—	—	370567,18	2273022,25	—	0,10	—
2031	—	—	370564,28	2273043,71	—	0,10	—
н381У	—	—	370564,01	2273046,27	—	0,10	—
н383У	—	—	370540,53	2273043,17	—	0,10	—
н382У	—	—	370543,09	2273021,13	—	0,10	—
2030	—	—	370567,18	2273022,25	—	0,10	—

2. Сведения о частях границ уточняемого земельного участка с кадастровым номером 74:08:4701027:330

Обозначение части границ		Горизонтальное проложение (S), м	Описание прохождения части границ	Отметка о наличии земельного спора о местоположении границ земельного участка
от т.	до т.			
1	2	3	4	5
2030	2031	21,66	—	—
2031	н381У	2,57	—	—
н381У	н383У	23,68	—	—
н383У	н382У	22,19	—	—
н382У	2030	24,12	—	—

3. Общие сведения об уточняемом земельном участке с кадастровым номером 74:08:4701027:330

№ п/п	Наименование характеристик земельного участка	Значение характеристики
1	2	3
1	Адрес земельного участка	—
1	Местоположение земельного участка (при отсутствии присвоенного адреса)	Местоположение установлено относительно ориентира, расположенного в границах участка. Почтовый адрес ориентира: обл.

КАРТА-ПЛАН ТЕРРИТОРИИ**Сведения об уточняемых земельных участках**

1	2	3
		Челябинская, р-н Карталинский, г. Карталы, садоводческое общество "Локомотив", кв-л 5, участок 174.
	Дополнительные сведения о местоположении земельного участка	садоводческое общество "Локомотив", кв-л 5, участок 174
2	Площадь земельного участка ± величина погрешности определения площади ($P \pm \Delta P$), м ²	553±7
3	Формула, примененная для расчета предельной допустимой погрешности определения площади земельного участка (ΔP), м ²	$\Delta P = 3,5 \cdot M_t \cdot \sqrt{P_{\text{док}}} = 3,5 \cdot 0,10 \cdot \sqrt{400} = 7$
4	Площадь земельного участка согласно сведениям Единого государственного реестра недвижимости ($P_{\text{кад}}$), м ²	400
5	Оценка расхождения P и $P_{\text{кад}}$ ($P - P_{\text{кад}}$), м ²	153
6	Предельный минимальный и максимальный размеры земельного участка ($P_{\text{мин}}$ и $P_{\text{макс}}$), м ²	—
7	Кадастровый или иной номер (обозначение) здания, сооружения, объекта незавершенного строительства, расположенного на земельном участке	—
8	Иные сведения	—

1. Сведения о характерных точках границы уточняемого земельного участка с кадастровым номером 74:08:4701027:331
Зона № 2

Обозначение характерных точек границ	Существующие координаты, м		Уточненные координаты, м		Метод определения координат	Средняя квадратическа я погрешность определения координат характерной точки (M_t), м	Формулы, примененные для расчета средней квадратической погрешности определения координат характерной точки (M_t), м
	X	Y	X	Y			
1	2	3	4	5	6	7	8
н382У	—	—	370543,09	2273021,13	—	0,10	—
н383У	—	—	370540,53	2273043,17	—	0,10	—
н384У	—	—	370519,19	2273041,16	—	0,10	—
н385У	—	—	370517,79	2273037,79	—	0,10	—
н387У	—	—	370515,32	2273037,67	—	0,10	—
н388У	—	—	370517,37	2273018,81	—	0,10	—

КАРТА-ПЛАН ТЕРРИТОРИИ**Сведения об уточняемых земельных участках**

н386У	—	—	370534,45	2273020,20	—	0,10	—
н382У	—	—	370543,09	2273021,13	—	0,10	—

2. Сведения о частях границ уточняемого земельного участка с кадастровым номером 74:08:4701027:331

Обозначение части границ		Горизонтальное проложение (S), м	Описание прохождения части границ	Отметка о наличии земельного спора о местоположении границ земельного участка
от т.	до т.			
1	2	3	4	5
н382У	н383У	22,19	—	—
н383У	н384У	21,43	—	—
н384У	н385У	3,65	—	—
н385У	н387У	2,47	—	—
н387У	н388У	18,97	—	—
н388У	н386У	17,14	—	—
н386У	н382У	8,69	—	—

3. Общие сведения об уточняемом земельном участке с кадастровым номером 74:08:4701027:331

№ п/п	Наименование характеристик земельного участка	Значение характеристики
1	2	3
1	Адрес земельного участка	—
	Местоположение земельного участка (при отсутствии присвоенного адреса)	Местоположение установлено относительно ориентира, расположенного в границах участка. Почтовый адрес ориентира: обл. Челябинская, р-н Карталинский, г. Карталы, садоводческое общество "Локомотив", кв-л 5.
	Дополнительные сведения о местоположении земельного участка	садоводческое общество "Локомотив", кв-л 5
2	Площадь земельного участка \pm величина погрешности определения площади ($P \pm \Delta P$), м ²	561 \pm 9
3	Формула, примененная для расчета предельной допустимой погрешности определения площади земельного участка (ΔP), м ²	$\Delta P = 3,5 \cdot M_t \cdot \sqrt{P_{\text{док}}} = 3,5 \cdot 0,10 \cdot \sqrt{600} = 9$
4	Площадь земельного участка согласно сведениям Единого государственного реестра недвижимости ($P_{\text{кад}}$), м ²	600
5	Оценка расхождения P и $P_{\text{кад}}$ ($P - P_{\text{кад}}$), м ²	-39
6	Предельный минимальный и максимальный размеры земельного участка ($P_{\text{мин}}$ и $P_{\text{макс}}$), м ²	—

КАРТА-ПЛАН ТЕРРИТОРИИ**Сведения об уточняемых земельных участках**

1	2	3
7	Кадастровый или иной номер (обозначение) здания, сооружения, объекта незавершенного строительства, расположенного на земельном участке	—
8	Иные сведения	—

**1. Сведения о характерных точках границы уточняемого земельного участка с кадастровым номером 74:08:4701027:332
Зона № 2**

Обозначение характерных точек границ	Существующие координаты, м		Уточненные координаты, м		Метод определения координат	Средняя квадратическа я погрешность определения координат характерной точки (M _t), м	Формулы, примененные для расчета средней квадратической погрешности определения координат характерной точки (M _t), м
	X	Y	X	Y			
1	2	3	4	5	6	7	8
н388У	—	—	370517,37	2273018,81	—	0,10	—
н387У	—	—	370515,32	2273037,67	—	0,10	—
н389У	—	—	370515,20	2273039,34	—	0,10	—
н390У	—	—	370491,84	2273036,43	—	0,10	—
н391У	—	—	370492,69	2273017,37	—	0,10	—
н388У	—	—	370517,37	2273018,81	—	0,10	—

2. Сведения о частях границ уточняемого земельного участка с кадастровым номером 74:08:4701027:332

Обозначение части границ		Горизонтальное проложение (S), м	Описание прохождения части границ	Отметка о наличии земельного спора о местоположении границ земельного участка
от т.	до т.			
1	2	3	4	5
н388У	н387У	18,97	—	—
н387У	н389У	1,67	—	—
н389У	н390У	23,54	—	—
н390У	н391У	19,08	—	—
н391У	н388У	24,72	—	—

КАРТА-ПЛАН ТЕРРИТОРИИ
Сведения об уточняемых земельных участках

3. Общие сведения об уточняемом земельном участке с кадастровым номером 74:08:4701027:332

№ п/п	Наименование характеристик земельного участка	Значение характеристики
1	2	3
1	Адрес земельного участка	—
	Местоположение земельного участка (при отсутствии присвоенного адреса)	Местоположение установлено относительно ориентира, расположенного в границах участка. Почтовый адрес ориентира: обл. Челябинская, р-н Карталинский, г. Карталы, садоводческое общество "Локомотив", кв-л 5.
	Дополнительные сведения о местоположении земельного участка	садоводческое общество "Локомотив", кв-л 5
2	Площадь земельного участка ± величина погрешности определения площади ($P \pm \Delta P$), м ²	478±7
3	Формула, примененная для расчета предельной допустимой погрешности определения площади земельного участка (ΔP), м ²	$\Delta P = 3,5 \cdot M_t \cdot \sqrt{P_{\text{ДОК}}} = 3,5 \cdot 0,10 \cdot \sqrt{350} = 7$
4	Площадь земельного участка согласно сведениям Единого государственного реестра недвижимости ($P_{\text{кад}}$), м ²	350
5	Оценка расхождения P и $P_{\text{кад}}$ ($P - P_{\text{кад}}$), м ²	128
6	Предельный минимальный и максимальный размеры земельного участка ($P_{\text{мин}}$ и $P_{\text{макс}}$), м ²	—
7	Кадастровый или иной номер (обозначение) здания, сооружения, объекта незавершенного строительства, расположенного на земельном участке	—
8	Иные сведения	—

1. Сведения о характерных точках границы уточняемого земельного участка с кадастровым номером 74:08:4701027:333
Зона № 2

Обозначение характерных точек границ	Существующие координаты, м		Уточненные координаты, м		Метод определения координат	Средняя квадратическая погрешность определения координат характерной точки (M_t), м	Формулы, примененные для расчета средней квадратической погрешности определения координат характерной точки (M_t), м
	X	Y	X	Y			
1	2	3	4	5	6	7	8
н391У	—	—	370492,69	2273017,37	—	0,10	—

КАРТА-ПЛАН ТЕРРИТОРИИ**Сведения об уточняемых земельных участках**

н390У	—	—	370491,84	2273036,43	—	0,10	—
н392У	—	—	370470,70	2273034,17	—	0,10	—
н393У	—	—	370472,63	2273016,25	—	0,10	—
н391У	—	—	370492,69	2273017,37	—	0,10	—

2. Сведения о частях границ уточняемого земельного участка с кадастровым номером 74:08:4701027:333

Обозначение части границ		Горизонтальное проложение (S), м	Описание прохождения части границ	Отметка о наличии земельного спора о местоположении границ земельного участка
от т.	до т.			
1	2	3	4	5
н391У	н390У	19,08	—	—
н390У	н392У	21,26	—	—
н392У	н393У	18,02	—	—
н393У	н391У	20,09	—	—

3. Общие сведения об уточняемом земельном участке с кадастровым номером 74:08:4701027:333

№ п/п	Наименование характеристик земельного участка	Значение характеристики
1	2	3
1	Адрес земельного участка	—
	Местоположение земельного участка (при отсутствии присвоенного адреса)	Местоположение установлено относительно ориентира, расположенного в границах участка. Почтовый адрес ориентира: обл. Челябинская, р-н Карталинский, г. Карталы, садоводческое общество "Локомотив", кв-л 5.
	Дополнительные сведения о местоположении земельного участка	садоводческое общество "Локомотив", кв-л 5
2	Площадь земельного участка ± величина погрешности определения площади ($P \pm \Delta P$), м ²	383±6
3	Формула, примененная для расчета предельной допустимой погрешности определения площади земельного участка (ΔP), м ²	$\Delta P = 3,5 \cdot M_t \cdot \sqrt{P_{\text{док}}} = 3,5 \cdot 0,10 \cdot \sqrt{300} = 6$
4	Площадь земельного участка согласно сведениям Единого государственного реестра недвижимости ($P_{\text{кад}}$), м ²	300
5	Оценка расхождения P и $P_{\text{кад}}$ ($P - P_{\text{кад}}$), м ²	83
6	Предельный минимальный и максимальный размеры земельного участка ($P_{\text{мин}}$ и $P_{\text{макс}}$), м ²	—
7	Кадастровый или иной номер (обозначение) здания, сооружения, объекта незавершенного строительства, расположенного на земельном участке	—

КАРТА-ПЛАН ТЕРРИТОРИИ
Сведения об уточняемых земельных участках

1	2	3
8	Иные сведения	—

1. Сведения о характерных точках границы уточняемого земельного участка с кадастровым номером 74:08:4701027:334
Зона № 2

Обозначение характерных точек границ	Существующие координаты, м		Уточненные координаты, м		Метод определения координат	Средняя квадратическа я погрешность определения координат характерной точки (M _t), м	Формулы, примененные для расчета средней квадратической погрешности определения координат характерной точки (M _t), м
	X	Y	X	Y			
1	2	3	4	5	6	7	8
н393У	—	—	370472,63	2273016,25	—	0,10	—
н392У	—	—	370470,70	2273034,17	—	0,10	—
2190	—	—	370449,09	2273031,55	—	0,10	—
2191	—	—	370451,40	2273016,01	—	0,10	—
н393У	—	—	370472,63	2273016,25	—	0,10	—

2. Сведения о частях границ уточняемого земельного участка с кадастровым номером 74:08:4701027:334

Обозначение части границ		Горизонтальное проложение (S), м	Описание прохождения части границ	Отметка о наличии земельного спора о местоположении границ земельного участка
от т.	до т.			
1	2	3	4	5
н393У	н392У	18,02	—	—
н392У	2190	21,77	—	—
2190	2191	15,71	—	—
2191	н393У	21,23	—	—

3. Общие сведения об уточняемом земельном участке с кадастровым номером 74:08:4701027:334

№ п/п	Наименование характеристик земельного участка	Значение характеристики
1	2	3
1	Адрес земельного участка	—
1	Местоположение земельного участка (при отсутствии присвоенного адреса)	Местоположение установлено относительно ориентира, расположенного в границах участка. Почтовый адрес ориентира: обл.

КАРТА-ПЛАН ТЕРРИТОРИИ**Сведения об уточняемых земельных участках**

1	2	3
		Челябинская, р-н Карталинский, г. Карталы, садоводческое общество "Локомотив", кв-л 5.
	Дополнительные сведения о местоположении земельного участка	садоводческое общество "Локомотив", кв-л 5
2	Площадь земельного участка ± величина погрешности определения площади ($P \pm \Delta P$), м ²	361±6
3	Формула, примененная для расчета предельной допустимой погрешности определения площади земельного участка (ΔP), м ²	$\Delta P = 3,5 \cdot M_t \cdot \sqrt{P_{\text{док}}} = 3,5 \cdot 0,10 \cdot \sqrt{300} = 6$
4	Площадь земельного участка согласно сведениям Единого государственного реестра недвижимости ($P_{\text{кад}}$), м ²	300
5	Оценка расхождения P и $P_{\text{кад}}$ ($P - P_{\text{кад}}$), м ²	61
6	Предельный минимальный и максимальный размеры земельного участка ($P_{\text{мин}}$ и $P_{\text{макс}}$), м ²	—
7	Кадастровый или иной номер (обозначение) здания, сооружения, объекта незавершенного строительства, расположенного на земельном участке	—
8	Иные сведения	—

1. Сведения о характерных точках границы уточняемого земельного участка с кадастровым номером 74:08:4701027:335**Зона № 2**

Обозначение характерных точек границ	Существующие координаты, м		Уточненные координаты, м		Метод определения координат	Средняя квадратическа я погрешность определения координат характерной точки (M_t), м	Формулы, примененные для расчета средней квадратической погрешности определения координат характерной точки (M_t), м
	X	Y	X	Y			
1	2	3	4	5	6	7	8
2623	—	—	370058,49	2273000,67	—	0,10	—
2622	—	—	370061,94	2273022,11	—	0,10	—
2624	—	—	370040,25	2273024,42	—	0,10	—
н402У	—	—	370037,16	2273002,46	—	0,10	—
2623	—	—	370058,49	2273000,67	—	0,10	—

КАРТА-ПЛАН ТЕРРИТОРИИ
Сведения об уточняемых земельных участках

2. Сведения о частях границ уточняемого земельного участка с кадастровым номером 74:08:4701027:335

Обозначение части границ		Горизонтальное проложение (S), м	Описание прохождения части границ	Отметка о наличии земельного спора о местоположении границ земельного участка
от т.	до т.			
1	2	3	4	5
2623	2622	21,72	—	—
2622	2624	21,81	—	—
2624	н402У	22,18	—	—
н402У	2623	21,40	—	—

3. Общие сведения об уточняемом земельном участке с кадастровым номером 74:08:4701027:335

№ п/п	Наименование характеристик земельного участка	Значение характеристики
1	2	3
1	Адрес земельного участка	—
	Местоположение земельного участка (при отсутствии присвоенного адреса)	Местоположение установлено относительно ориентира, расположенного в границах участка. Почтовый адрес ориентира: обл. Челябинская, р-н Карталинский, г. Карталы, садоводческое общество "Локомотив", кв-л 5.
	Дополнительные сведения о местоположении земельного участка	садоводческое общество "Локомотив", кв-л 5
2	Площадь земельного участка ± величина погрешности определения площади ($P \pm \Delta P$), м ²	474±7
3	Формула, примененная для расчета предельной допустимой погрешности определения площади земельного участка (ΔP), м ²	$\Delta P = 3,5 \cdot M_t \cdot \sqrt{P_{\text{Док}}} = 3,5 \cdot 0,10 \cdot \sqrt{400} = 7$
4	Площадь земельного участка согласно сведениям Единого государственного реестра недвижимости ($P_{\text{кад}}$), м ²	400
5	Оценка расхождения P и $P_{\text{кад}}$ ($P - P_{\text{кад}}$), м ²	74
6	Предельный минимальный и максимальный размеры земельного участка ($P_{\text{мин}}$ и $P_{\text{макс}}$), м ²	—
7	Кадастровый или иной номер (обозначение) здания, сооружения, объекта незавершенного строительства, расположенного на земельном участке	—
8	Иные сведения	—

КАРТА-ПЛАН ТЕРРИТОРИИ
Сведения об уточняемых земельных участках

1. Сведения о характерных точках границы уточняемого земельного участка с кадастровым номером 74:08:4701027:336
Зона № 2

Обозначение характерных точек границ	Существующие координаты, м		Уточненные координаты, м		Метод определения координат	Средняя квадратическа я погрешность определения координат характерной точки (M _t), м	Формулы, примененные для расчета средней квадратической погрешности определения координат характерной точки (M _t), м
	X	Y	X	Y			
1	2	3	4	5	6	7	8
2069	—	—	370556,53	2272972,05	—	0,10	—
2074	—	—	370557,11	2272991,50	—	0,10	—
2075	—	—	370563,50	2272991,69	—	0,10	—
н394У	—	—	370563,97	2272997,62	—	0,10	—
н395У	—	—	370543,79	2272997,62	—	0,10	—
н396У	—	—	370543,09	2272990,45	—	0,10	—
н397У	—	—	370533,21	2272991,03	—	0,10	—
2071	—	—	370531,84	2272975,28	—	0,10	—
2070	—	—	370548,05	2272971,86	—	0,10	—
2069	—	—	370556,53	2272972,05	—	0,10	—

2. Сведения о частях границ уточняемого земельного участка с кадастровым номером 74:08:4701027:336

Обозначение части границ		Горизонтальное проложение (S), м	Описание прохождения части границ	Отметка о наличии земельного спора о местоположении границ земельного участка
от т.	до т.			
1	2	3	4	5
2069	2074	19,46	—	—
2074	2075	6,39	—	—
2075	н394У	5,95	—	—
н394У	н395У	20,18	—	—
н395У	н396У	7,20	—	—
н396У	н397У	9,90	—	—
н397У	2071	15,81	—	—
2071	2070	16,57	—	—

КАРТА-ПЛАН ТЕРРИТОРИИ
Сведения об уточняемых земельных участках

2. Сведения о частях границ уточняемого земельного участка с кадастровым номером 74:08:4701027:337				
Обозначение части границ		Горизонтальное проложение (S), м	Описание прохождения части границ	Отметка о наличии земельного спора о местоположении границ земельного участка
от т.	до т.			
1	2	3	4	5
—	—	—	—	—
3. Общие сведения об уточняемом земельном участке с кадастровым номером 74:08:4701027:337				
№ п/п	Наименование характеристик земельного участка		Значение характеристики	
1	2		3	
1	Адрес земельного участка		—	
1	Местоположение земельного участка (при отсутствии присвоенного адреса)		Местоположение установлено относительно ориентира, расположенного в границах участка. Почтовый адрес ориентира: обл. Челябинская, р-н Карталинский, г. Карталы, садоводческое общество "Локомотив", кв-л 5.	
1	Дополнительные сведения о местоположении земельного участка		садоводческое общество "Локомотив", кв-л 5	
2	Площадь земельного участка ± величина погрешности определения площади ($P \pm \Delta P$), м ²		—±—	
3	Формула, примененная для расчета предельной допустимой погрешности определения площади земельного участка (ΔP), м ²		—	
4	Площадь земельного участка согласно сведениям Единого государственного реестра недвижимости ($P_{\text{кад}}$), м ²		450	
5	Оценка расхождения P и $P_{\text{кад}}$ ($P - P_{\text{кад}}$), м ²		—	
6	Предельный минимальный и максимальный размеры земельного участка ($P_{\text{мин}}$ и $P_{\text{макс}}$), м ²		—	
7	Кадастровый или иной номер (обозначение) здания, сооружения, объекта незавершенного строительства, расположенного на земельном участке		—	
8	Иные сведения		—	

КАРТА-ПЛАН ТЕРРИТОРИИ
Сведения об уточняемых земельных участках

1. Сведения о характерных точках границы уточняемого земельного участка с кадастровым номером 74:08:4701027:338
Зона № 2

Обозначение характерных точек границ	Существующие координаты, м		Уточненные координаты, м		Метод определения координат	Средняя квадратическа я погрешность определения координат характерной точки (M _t), м	Формулы, примененные для расчета средней квадратической погрешности определения координат характерной точки (M _t), м
	X	Y	X	Y			
1	2	3	4	5	6	7	8
2001	—	—	370628,12	2272971,82	—	0,10	—
2000	—	—	370626,80	2272994,92	—	0,10	—
2010	—	—	370603,67	2272993,43	—	0,10	—
2006	—	—	370604,97	2272970,97	—	0,10	—
н398У	—	—	370613,40	2272970,89	—	0,10	—
2001	—	—	370628,12	2272971,82	—	0,10	—

2. Сведения о частях границ уточняемого земельного участка с кадастровым номером 74:08:4701027:338

Обозначение части границ		Горизонтальное проложение (S), м	Описание прохождения части границ	Отметка о наличии земельного спора о местоположении границ земельного участка
от г.	до г.			
1	2	3	4	5
2001	2000	23,14	—	—
2000	2010	23,18	—	—
2010	2006	22,50	—	—
2006	н398У	8,43	—	—
н398У	2001	14,75	—	—

3. Общие сведения об уточняемом земельном участке с кадастровым номером 74:08:4701027:338

№ п/п	Наименование характеристик земельного участка	Значение характеристики
1	2	3
1	Адрес земельного участка	—
1	Местоположение земельного участка (при отсутствии присвоенного адреса)	Местоположение установлено относительно ориентира, расположенного в границах участка. Почтовый адрес ориентира: обл.

КАРТА-ПЛАН ТЕРРИТОРИИ
Сведения об уточняемых земельных участках

1	2	3
		Челябинская, р-н Карталинский, г. Карталы, садоводческое общество "Локомотив", кв-л 5.
	Дополнительные сведения о местоположении земельного участка	садоводческое общество "Локомотив", кв-л 5
2	Площадь земельного участка ± величина погрешности определения площади ($P \pm \Delta P$), м ²	533±8
3	Формула, примененная для расчета предельной допустимой погрешности определения площади земельного участка (ΔP), м ²	$\Delta P = 3,5 \cdot M_t \cdot \sqrt{P_{\text{док}}} = 3,5 \cdot 0,10 \cdot \sqrt{500} = 8$
4	Площадь земельного участка согласно сведениям Единого государственного реестра недвижимости ($P_{\text{кад}}$), м ²	500
5	Оценка расхождения P и $P_{\text{кад}}$ ($P - P_{\text{кад}}$), м ²	33
6	Предельный минимальный и максимальный размеры земельного участка ($P_{\text{мин}}$ и $P_{\text{макс}}$), м ²	—
7	Кадастровый или иной номер (обозначение) здания, сооружения, объекта незавершенного строительства, расположенного на земельном участке	—
8	Иные сведения	—

1. Сведения о характерных точках границы уточняемого земельного участка с кадастровым номером 74:08:4701027:339
Зона № 2

Обозначение характерных точек границ	Существующие координаты, м		Уточненные координаты, м		Метод определения координат	Средняя квадратическа я погрешность определения координат характерной точки (M_t), м	Формулы, примененные для расчета средней квадратической погрешности определения координат характерной точки (M_t), м
	X	Y	X	Y			
1	2	3	4	5	6	7	8
н399У	—	—	370663,99	2272975,73	Метод спутниковых геодезических измерений (определений)	0,10	$M_t = 0,1$ м
н400У	—	—	370661,28	2272998,78	—	0,10	—
1999	—	—	370640,20	2272995,68	—	0,10	—

КАРТА-ПЛАН ТЕРРИТОРИИ
Сведения об уточняемых земельных участках

1998	—	—	370642,22	2272973,10	—	0,10	—
735	—	—	370643,47	2272973,24	—	0,10	—
166	—	—	370652,48	2272974,30	—	0,10	—
н399У	—	—	370663,99	2272975,73	Метод спутниковых геодезических измерений (определений)	0,10	Mt = 0,1 м

2. Сведения о частях границ уточняемого земельного участка с кадастровым номером 74:08:4701027:339

Обозначение части границ		Горизонтальное проложение (S), м	Описание прохождения части границ	Отметка о наличии земельного спора о местоположении границ земельного участка
от т.	до т.			
1	2	3	4	5
н399У	н400У	23,21	—	—
н400У	1999	21,31	—	—
1999	1998	22,67	—	—
1998	735	1,26	—	—
735	166	9,07	—	—
166	н399У	11,60	—	—

3. Общие сведения об уточняемом земельном участке с кадастровым номером 74:08:4701027:339

№ п/п	Наименование характеристик земельного участка	Значение характеристики
1	2	3
1	Адрес земельного участка	—
	Местоположение земельного участка (при отсутствии присвоенного адреса)	Местоположение установлено относительно ориентира, расположенного в границах участка. Почтовый адрес ориентира: обл. Челябинская, р-н Карталинский, г. Карталы, садоводческое общество "Локомотив", кв-л 5.
	Дополнительные сведения о местоположении земельного участка	садоводческое общество "Локомотив", кв-л 5
2	Площадь земельного участка ± величина погрешности определения площади ($P \pm \Delta P$), м ²	496±6
3	Формула, примененная для расчета предельной допустимой погрешности определения площади земельного участка (ΔP), м ²	$\Delta P = 3,5 \cdot M_t \cdot \sqrt{P_{\text{док}}} = 3,5 \cdot 0,10 \cdot \sqrt{300} = 6$
4	Площадь земельного участка согласно сведениям Единого государственного реестра недвижимости ($P_{\text{кад}}$), м ²	300

КАРТА-ПЛАН ТЕРРИТОРИИ
Сведения об уточняемых земельных участках

1	2	3
5	Оценка расхождения Р и Ркад (Р – Ркад), м ²	196
6	Предельный минимальный и максимальный размеры земельного участка (Рмин и Рмакс), м ²	—
7	Кадастровый или иной номер (обозначение) здания, сооружения, объекта незавершенного строительства, расположенного на земельном участке	—
8	Иные сведения	—

1. Сведения о характерных точках границы уточняемого земельного участка с кадастровым номером 74:08:4701027:340
Зона № 2

Обозначение характерных точек границ	Существующие координаты, м		Уточненные координаты, м		Метод определения координат	Средняя квадратическая погрешность определения координат характерной точки (M _t), м	Формулы, примененные для расчета средней квадратической погрешности определения координат характерной точки (M _t), м
	X	Y	X	Y			
1	2	3	4	5	6	7	8
309	—	—	370683,55	2272978,25	—	0,10	—
1980	—	—	370682,68	2273002,85	—	0,10	—
н400У	—	—	370661,28	2272998,78	—	0,10	—
н399У	—	—	370663,99	2272975,73	Метод спутниковых геодезических измерений (определений)	0,10	M _t = 0,1 м
309	—	—	370683,55	2272978,25	—	0,10	—

2. Сведения о частях границ уточняемого земельного участка с кадастровым номером 74:08:4701027:340

Обозначение части границ		Горизонтальное проложение (S), м	Описание прохождения части границ	Отметка о наличии земельного спора о местоположении границ земельного участка
от т.	до т.			
1	2	3	4	5
309	1980	24,62	—	—
1980	н400У	21,78	—	—
н400У	н399У	23,21	—	—

КАРТА-ПЛАН ТЕРРИТОРИИ
Сведения об уточняемых земельных участках

2. Сведения о частях границ уточняемого земельного участка с кадастровым номером 74:08:4701027:341				
Обозначение части границ		Горизонтальное проложение (S), м	Описание прохождения части границ	Отметка о наличии земельного спора о местоположении границ земельного участка
от т.	до т.			
1	2	3	4	5
—	—	—	—	—
3. Общие сведения об уточняемом земельном участке с кадастровым номером 74:08:4701027:341				
№ п/п	Наименование характеристик земельного участка		Значение характеристики	
1	2		3	
1	Адрес земельного участка		—	
1	Местоположение земельного участка (при отсутствии присвоенного адреса)		Местоположение установлено относительно ориентира, расположенного в границах участка. Почтовый адрес ориентира: обл. Челябинская, р-н Карталинский, г. Карталы, садоводческое общество "Локомотив", кв-л 5.	
1	Дополнительные сведения о местоположении земельного участка		садоводческое общество "Локомотив", кв-л 5	
2	Площадь земельного участка ± величина погрешности определения площади ($P \pm \Delta P$), м ²		—±—	
3	Формула, примененная для расчета предельной допустимой погрешности определения площади земельного участка (ΔP), м ²		—	
4	Площадь земельного участка согласно сведениям Единого государственного реестра недвижимости ($P_{\text{кад}}$), м ²		500	
5	Оценка расхождения P и $P_{\text{кад}}$ ($P - P_{\text{кад}}$), м ²		—	
6	Предельный минимальный и максимальный размеры земельного участка ($P_{\text{мин}}$ и $P_{\text{макс}}$), м ²		—	
7	Кадастровый или иной номер (обозначение) здания, сооружения, объекта незавершенного строительства, расположенного на земельном участке		—	
8	Иные сведения		—	

КАРТА-ПЛАН ТЕРРИТОРИИ
Сведения об уточняемых земельных участках

1. Сведения о характерных точках границы уточняемого земельного участка с кадастровым номером 74:08:4701027:342
Зона № 2

Обозначение характерных точек границ	Существующие координаты, м		Уточненные координаты, м		Метод определения координат	Средняя квадратическая погрешность определения координат характерной точки (M _t), м	Формулы, примененные для расчета средней квадратической погрешности определения координат характерной точки (M _t), м
	X	Y	X	Y			
1	2	3	4	5	6	7	8
1981	—	—	370724,38	2272982,47	—	0,10	—
н401У	—	—	370721,70	2273010,40	—	0,10	—
1979	—	—	370703,19	2273006,57	—	0,10	—
1978	—	—	370705,82	2272980,30	—	0,10	—
1981	—	—	370724,38	2272982,47	—	0,10	—

2. Сведения о частях границ уточняемого земельного участка с кадастровым номером 74:08:4701027:342

Обозначение части границ		Горизонтальное проложение (S), м	Описание прохождения части границ	Отметка о наличии земельного спора о местоположении границ земельного участка
от г.	до г.			
1	2	3	4	5
1981	н401У	28,06	—	—
н401У	1979	18,90	—	—
1979	1978	26,40	—	—
1978	1981	18,69	—	—

3. Общие сведения об уточняемом земельном участке с кадастровым номером 74:08:4701027:342

№ п/п	Наименование характеристик земельного участка	Значение характеристики
1	2	3
1	Адрес земельного участка	—
1	Местоположение земельного участка (при отсутствии присвоенного адреса)	Местоположение установлено относительно ориентира, расположенного в границах участка. Почтовый адрес ориентира: обл. Челябинская, р-н Карталинский, г. Карталы, садоводческое общество "Локомотив", кв-л 5.

КАРТА-ПЛАН ТЕРРИТОРИИ
Сведения об уточняемых земельных участках

1	2	3
	Дополнительные сведения о местоположении земельного участка	садоводческое общество "Локомотив", кв-л 5
2	Площадь земельного участка ± величина погрешности определения площади ($P \pm \Delta P$), м ²	510±8
3	Формула, примененная для расчета предельной допустимой погрешности определения площади земельного участка (ΔP), м ²	$\Delta P = 3,5 \cdot M_t \cdot \sqrt{P_{\text{док}}} = 3,5 \cdot 0,10 \cdot \sqrt{500} = 8$
4	Площадь земельного участка согласно сведениям Единого государственного реестра недвижимости ($P_{\text{кад}}$), м ²	500
5	Оценка расхождения P и $P_{\text{кад}}$ ($P - P_{\text{кад}}$), м ²	10
6	Предельный минимальный и максимальный размеры земельного участка ($P_{\text{мин}}$ и $P_{\text{макс}}$), м ²	—
7	Кадастровый или иной номер (обозначение) здания, сооружения, объекта незавершенного строительства, расположенного на земельном участке	—
8	Иные сведения	—

1. Сведения о характерных точках границы уточняемого земельного участка с кадастровым номером 74:08:4701027:343
Зона № 2

Обозначение характерных точек границ	Существующие координаты, м		Уточненные координаты, м		Метод определения координат	Средняя квадратическа я погрешность определения координат характерной точки (M_t), м	Формулы, примененные для расчета средней квадратической погрешности определения координат характерной точки (M_t), м
	X	Y	X	Y			
1	2	3	4	5	6	7	8
311	—	—	370740,81	2272985,46	—	0,10	—
1996	—	—	370737,85	2273013,68	—	0,10	—
н401У	—	—	370721,70	2273010,40	—	0,10	—
1981	—	—	370724,38	2272982,47	—	0,10	—
312	—	—	370726,86	2272982,59	—	0,10	—
311	—	—	370740,81	2272985,46	—	0,10	—

КАРТА-ПЛАН ТЕРРИТОРИИ
Сведения об уточняемых земельных участках

2. Сведения о частях границ уточняемого земельного участка с кадастровым номером 74:08:4701027:343

Обозначение части границ		Горизонтальное проложение (S), м	Описание прохождения части границ	Отметка о наличии земельного спора о местоположении границ земельного участка
от т.	до т.			
1	2	3	4	5
311	1996	28,37	—	—
1996	н401У	16,48	—	—
н401У	1981	28,06	—	—
1981	312	2,48	—	—
312	311	14,24	—	—

3. Общие сведения об уточняемом земельном участке с кадастровым номером 74:08:4701027:343

№ п/п	Наименование характеристик земельного участка	Значение характеристики
1	2	3
1	Адрес земельного участка	—
	Местоположение земельного участка (при отсутствии присвоенного адреса)	Местоположение установлено относительно ориентира, расположенного в границах участка. Почтовый адрес ориентира: обл. Челябинская, р-н Карталинский, г. Карталы, садоводческое общество "Локомотив", кв-л 5.
	Дополнительные сведения о местоположении земельного участка	садоводческое общество "Локомотив", кв-л 5
2	Площадь земельного участка ± величина погрешности определения площади ($P \pm \Delta P$), м ²	469±7
3	Формула, примененная для расчета предельной допустимой погрешности определения площади земельного участка (ΔP), м ²	$\Delta P = 3,5 \cdot M_t \cdot \sqrt{P_{\text{док}}} = 3,5 \cdot 0,10 \cdot \sqrt{400} = 7$
4	Площадь земельного участка согласно сведениям Единого государственного реестра недвижимости ($P_{\text{кад}}$), м ²	400
5	Оценка расхождения P и $P_{\text{кад}}$ ($P - P_{\text{кад}}$), м ²	69
6	Предельный минимальный и максимальный размеры земельного участка ($P_{\text{мин}}$ и $P_{\text{макс}}$), м ²	—
7	Кадастровый или иной номер (обозначение) здания, сооружения, объекта незавершенного строительства, расположенного на земельном участке	—
8	Иные сведения	—

КАРТА-ПЛАН ТЕРРИТОРИИ
Сведения об уточняемых земельных участках

1. Сведения о характерных точках границы уточняемого земельного участка с кадастровым номером 74:08:4701027:344
Зона № 2

Обозначение характерных точек границ	Существующие координаты, м		Уточненные координаты, м		Метод определения координат	Средняя квадратическа я погрешность определения координат характерной точки (M _t), м	Формулы, примененные для расчета средней квадратической погрешности определения координат характерной точки (M _t), м
	X	Y	X	Y			
1	2	3	4	5	6	7	8
н402У	—	—	370037,16	2273002,46	—	0,10	—
2624	—	—	370040,25	2273024,42	—	0,10	—
2616	—	—	370013,39	2273027,61	—	0,10	—
2615	—	—	370011,00	2273005,75	—	0,10	—
н402У	—	—	370037,16	2273002,46	—	0,10	—

2. Сведения о частях границ уточняемого земельного участка с кадастровым номером 74:08:4701027:344

Обозначение части границ		Горизонтальное проложение (S), м	Описание прохождения части границ	Отметка о наличии земельного спора о местоположении границ земельного участка
от т.	до т.			
1	2	3	4	5
н402У	2624	22,18	—	—
2624	2616	27,05	—	—
2616	2615	21,99	—	—
2615	н402У	26,37	—	—

3. Общие сведения об уточняемом земельном участке с кадастровым номером 74:08:4701027:344

№ п/п	Наименование характеристик земельного участка	Значение характеристики
1	2	3
	Адрес земельного участка	—
1	Местоположение земельного участка (при отсутствии присвоенного адреса)	Местоположение установлено относительно ориентира, расположенного в границах участка. Почтовый адрес ориентира: обл. Челябинская, р-н Карталинский, г. Карталы, садоводческое общество "Локомотив", кв-л 5.

КАРТА-ПЛАН ТЕРРИТОРИИ**Сведения об уточняемых земельных участках**

1	2	3
	Дополнительные сведения о местоположении земельного участка	садоводческое общество "Локомотив", кв-л 5
2	Площадь земельного участка ± величина погрешности определения площади ($P \pm \Delta P$), м ²	590±6
3	Формула, примененная для расчета предельной допустимой погрешности определения площади земельного участка (ΔP), м ²	$\Delta P = 3,5 \cdot M_t \cdot \sqrt{P_{\text{док}}} = 3,5 \cdot 0,10 \cdot \sqrt{300} = 6$
4	Площадь земельного участка согласно сведениям Единого государственного реестра недвижимости ($P_{\text{кад}}$), м ²	300
5	Оценка расхождения P и $P_{\text{кад}}$ ($P - P_{\text{кад}}$), м ²	290
6	Предельный минимальный и максимальный размеры земельного участка ($P_{\text{мин}}$ и $P_{\text{макс}}$), м ²	—
7	Кадастровый или иной номер (обозначение) здания, сооружения, объекта незавершенного строительства, расположенного на земельном участке	—
8	Иные сведения	—

1. Сведения о характерных точках границы уточняемого земельного участка с кадастровым номером 74:08:4701027:345
Зона № —

Обозначение характерных точек границ	Существующие координаты, м		Уточненные координаты, м		Метод определения координат	Средняя квадратическая погрешность определения координат характерной точки (M_t), м	Формулы, примененные для расчета средней квадратической погрешности определения координат характерной точки (M_t), м
	X	Y	X	Y			
1	2	3	4	5	6	7	8
—	—	—	—	—	—	—	—

2. Сведения о частях границ уточняемого земельного участка с кадастровым номером 74:08:4701027:345

Обозначение части границ		Горизонтальное проложение (S), м	Описание прохождения части границ	Отметка о наличии земельного спора о местоположении границ земельного участка
от т.	до т.			
1	2	3	4	5
—	—	—	—	—

КАРТА-ПЛАН ТЕРРИТОРИИ
Сведения об уточняемых земельных участках

3. Общие сведения об уточняемом земельном участке с кадастровым номером 74:08:4701027:345

№ п/п	Наименование характеристик земельного участка	Значение характеристики
1	2	3
1	Адрес земельного участка	—
	Местоположение земельного участка (при отсутствии присвоенного адреса)	Местоположение установлено относительно ориентира, расположенного в границах участка. Почтовый адрес ориентира: обл. Челябинская, р-н Карталинский, г. Карталы, садоводческое общество "Локомотив", кв-л 5.
	Дополнительные сведения о местоположении земельного участка	садоводческое общество "Локомотив", кв-л 5
2	Площадь земельного участка \pm величина погрешности определения площади ($P \pm \Delta P$), м ²	— \pm —
3	Формула, примененная для расчета предельной допустимой погрешности определения площади земельного участка (ΔP), м ²	—
4	Площадь земельного участка согласно сведениям Единого государственного реестра недвижимости ($P_{\text{кад}}$), м ²	400
5	Оценка расхождения P и $P_{\text{кад}}$ ($P - P_{\text{кад}}$), м ²	—
6	Предельный минимальный и максимальный размеры земельного участка ($P_{\text{мин}}$ и $P_{\text{макс}}$), м ²	—
7	Кадастровый или иной номер (обозначение) здания, сооружения, объекта незавершенного строительства, расположенного на земельном участке	—
8	Иные сведения	—

1. Сведения о характерных точках границы уточняемого земельного участка с кадастровым номером 74:08:4701027:346
Зона № 2

Обозначение характерных точек границ	Существующие координаты, м		Уточненные координаты, м		Метод определения координат	Средняя квадратическая погрешность определения координат характерной точки (M_i), м	Формулы, примененные для расчета средней квадратической погрешности определения координат характерной точки (M_i), м
	X	Y	X	Y			
1	2	3	4	5	6	7	8
535	—	—	370507,86	2272826,04	—	0,10	—

КАРТА-ПЛАН ТЕРРИТОРИИ

Сведения об уточняемых земельных участках

536	—	—	370510,74	2272847,51	—	0,10	—
537	—	—	370496,88	2272849,14	—	0,10	—
538	—	—	370478,94	2272849,76	—	0,10	—
539	—	—	370476,36	2272829,41	—	0,10	—
535	—	—	370507,86	2272826,04	—	0,10	—

2. Сведения о частях границ уточняемого земельного участка с кадастровым номером 74:08:4701027:346

Обозначение части границ		Горизонтальное проложение (S), м	Описание прохождения части границ	Отметка о наличии земельного спора о местоположении границ земельного участка
от т.	до т.			
1	2	3	4	5
535	536	21,66	—	—
536	537	13,96	—	—
537	538	17,95	—	—
538	539	20,51	—	—
539	535	31,68	—	—

3. Общие сведения об уточняемом земельном участке с кадастровым номером 74:08:4701027:346

№ п/п	Наименование характеристик земельного участка	Значение характеристики
1	2	3
1	Адрес земельного участка	—
	Местоположение земельного участка (при отсутствии присвоенного адреса)	Местоположение установлено относительно ориентира, расположенного в границах участка. Почтовый адрес ориентира: обл. Челябинская, р-н Карталинский, г. Карталы, садоводческое общество "Локомотив", кв-л 6.
	Дополнительные сведения о местоположении земельного участка	садоводческое общество "Локомотив", кв-л 6
2	Площадь земельного участка ± величина погрешности определения площади ($P \pm \Delta P$), м ²	680±9
3	Формула, примененная для расчета предельной допустимой погрешности определения площади земельного участка (ΔP), м ²	$\Delta P = 3,5 \cdot M_t \cdot \sqrt{P_{\text{док}}} = 3,5 \cdot 0,10 \cdot \sqrt{650} = 9$
4	Площадь земельного участка согласно сведениям Единого государственного реестра недвижимости ($P_{\text{кад}}$), м ²	650
5	Оценка расхождения P и $P_{\text{кад}}$ ($P - P_{\text{кад}}$), м ²	30

КАРТА-ПЛАН ТЕРРИТОРИИ**Сведения об уточняемых земельных участках**

1	2	3
6	Предельный минимальный и максимальный размеры земельного участка (Р _{мин} и Р _{макс}), м ²	—
7	Кадастровый или иной номер (обозначение) здания, сооружения, объекта незавершенного строительства, расположенного на земельном участке	—
8	Иные сведения	—

**1. Сведения о характерных точках границы уточняемого земельного участка с кадастровым номером 74:08:4701027:347
Зона № 2**

Обозначение характерных точек границ	Существующие координаты, м		Уточненные координаты, м		Метод определения координат	Средняя квадратическа я погрешность определения координат характерной точки (M _t), м	Формулы, примененные для расчета средней квадратической погрешности определения координат характерной точки (M _t), м
	X	Y	X	Y			
1	2	3	4	5	6	7	8
н410У	—	—	370415,39	2272937,34	—	0,10	—
н403У	—	—	370418,01	2272960,82	—	0,10	—
н404У	—	—	370416,54	2272962,99	—	0,10	—
2134	—	—	370386,98	2272965,66	—	0,10	—
514	—	—	370383,38	2272943,31	—	0,10	—
н413У	—	—	370385,74	2272943,11	—	0,10	—
н412У	—	—	370394,75	2272941,41	—	0,10	—
н411У	—	—	370406,46	2272939,39	—	0,10	—
н410У	—	—	370415,39	2272937,34	—	0,10	—

2. Сведения о частях границ уточняемого земельного участка с кадастровым номером 74:08:4701027:347

Обозначение части границ		Горизонтальное проложение (S), м	Описание прохождения части границ	Отметка о наличии земельного спора о местоположении границ земельного участка
от т.	до т.			
1	2	3	4	5
н410У	н403У	23,63	—	—
н403У	н404У	2,62	—	—

КАРТА-ПЛАН ТЕРРИТОРИИ
Сведения об уточняемых земельных участках

н404У	2134	29,68	—	—
2134	514	22,64	—	—
514	н413У	2,37	—	—
н413У	н412У	9,17	—	—
н412У	н411У	11,88	—	—
н411У	н410У	9,16	—	—

3. Общие сведения об уточняемом земельном участке с кадастровым номером 74:08:4701027:347

№ п/п	Наименование характеристик земельного участка	Значение характеристики
1	2	3
	Адрес земельного участка	—
1	Местоположение земельного участка (при отсутствии присвоенного адреса)	Местоположение установлено относительно ориентира, расположенного в границах участка. Почтовый адрес ориентира: обл. Челябинская, р-н Карталинский, г. Карталы, садоводческое общество "Локомотив", кв-л 6, участок 208.
	Дополнительные сведения о местоположении земельного участка	садоводческое общество "Локомотив", кв-л 6, участок 208
2	Площадь земельного участка ± величина погрешности определения площади ($P \pm \Delta P$), м ²	761±9
3	Формула, примененная для расчета предельной допустимой погрешности определения площади земельного участка (ΔP), м ²	$\Delta P = 3,5 \cdot M_t \cdot \sqrt{P_{\text{док}}} = 3,5 \cdot 0,10 \cdot \sqrt{720} = 9$
4	Площадь земельного участка согласно сведениям Единого государственного реестра недвижимости ($P_{\text{кад}}$), м ²	720
5	Оценка расхождения P и $P_{\text{кад}}$ ($P - P_{\text{кад}}$), м ²	41
6	Предельный минимальный и максимальный размеры земельного участка ($P_{\text{мин}}$ и $P_{\text{макс}}$), м ²	—
7	Кадастровый или иной номер (обозначение) здания, сооружения, объекта незавершенного строительства, расположенного на земельном участке	—
8	Иные сведения	—

КАРТА-ПЛАН ТЕРРИТОРИИ
Сведения об уточняемых земельных участках

1. Сведения о характерных точках границы уточняемого земельного участка с кадастровым номером 74:08:4701027:348
Зона № 2

Обозначение характерных точек границ	Существующие координаты, м		Уточненные координаты, м		Метод определения координат	Средняя квадратическа я погрешность определения координат характерной точки (M _t), м	Формулы, примененные для расчета средней квадратической погрешности определения координат характерной точки (M _t), м
	X	Y	X	Y			
1	2	3	4	5	6	7	8
2103	—	—	370453,30	2272934,40	—	0,10	—
2102	—	—	370455,89	2272956,48	—	0,10	—
н405У	—	—	370424,67	2272959,97	—	0,10	—
н414У	—	—	370420,68	2272937,69	—	0,10	—
2103	—	—	370453,30	2272934,40	—	0,10	—

2. Сведения о частях границ уточняемого земельного участка с кадастровым номером 74:08:4701027:348

Обозначение части границ		Горизонтальное проложение (S), м	Описание прохождения части границ	Отметка о наличии земельного спора о местоположении границ земельного участка
от т.	до т.			
1	2	3	4	5
2103	2102	22,23	—	—
2102	н405У	31,41	—	—
н405У	н414У	22,63	—	—
н414У	2103	32,79	—	—

3. Общие сведения об уточняемом земельном участке с кадастровым номером 74:08:4701027:348

№ п/п	Наименование характеристик земельного участка	Значение характеристики
1	2	3
1	Адрес земельного участка	—
	Местоположение земельного участка (при отсутствии присвоенного адреса)	Местоположение установлено относительно ориентира, расположенного в границах участка. Почтовый адрес ориентира: обл. Челябинская, р-н Карталинский, г. Карталы, садоводческое общество "Локомотив", кв-л 7.

КАРТА-ПЛАН ТЕРРИТОРИИ
Сведения об уточняемых земельных участках

1	2	3
	Дополнительные сведения о местоположении земельного участка	садоводческое общество "Локомотив", кв-л 7
2	Площадь земельного участка ± величина погрешности определения площади ($P \pm \Delta P$), м ²	719±9
3	Формула, примененная для расчета предельной допустимой погрешности определения площади земельного участка (ΔP), м ²	$\Delta P = 3,5 \cdot M_t \cdot \sqrt{P_{\text{док}}} = 3,5 \cdot 0,10 \cdot \sqrt{730} = 9$
4	Площадь земельного участка согласно сведениям Единого государственного реестра недвижимости ($P_{\text{кад}}$), м ²	730
5	Оценка расхождения P и $P_{\text{кад}}$ ($P - P_{\text{кад}}$), м ²	-11
6	Предельный минимальный и максимальный размеры земельного участка ($P_{\text{мин}}$ и $P_{\text{макс}}$), м ²	—
7	Кадастровый или иной номер (обозначение) здания, сооружения, объекта незавершенного строительства, расположенного на земельном участке	—
8	Иные сведения	—

1. Сведения о характерных точках границы уточняемого земельного участка с кадастровым номером 74:08:4701027:349
Зона № 2

Обозначение характерных точек границ	Существующие координаты, м		Уточненные координаты, м		Метод определения координат	Средняя квадратическа я погрешность определения координат характерной точки (M_t), м	Формулы, примененные для расчета средней квадратической погрешности определения координат характерной точки (M_t), м
	X	Y	X	Y			
1	2	3	4	5	6	7	8
н406У	—	—	370413,15	2272916,74	—	0,10	—
н407У	—	—	370413,23	2272922,03	—	0,10	—
н408У	—	—	370414,06	2272929,84	—	0,10	—
н409У	—	—	370414,85	2272932,34	—	0,10	—
н410У	—	—	370415,39	2272937,34	—	0,10	—
н411У	—	—	370406,46	2272939,39	—	0,10	—
н412У	—	—	370394,75	2272941,41	—	0,10	—
н413У	—	—	370385,74	2272943,11	—	0,10	—

КАРТА-ПЛАН ТЕРРИТОРИИ

Сведения об уточняемых земельных участках

514	—	—	370383,38	2272943,31	—	0,10	—
512	—	—	370379,38	2272921,45	—	0,10	—
511	—	—	370381,00	2272921,31	—	0,10	—
500	—	—	370381,02	2272920,41	—	0,10	—
н415У	—	—	370411,62	2272917,28	—	0,10	—
н406У	—	—	370413,15	2272916,74	—	0,10	—

2. Сведения о частях границ уточняемого земельного участка с кадастровым номером 74:08:4701027:349

Обозначение части границ		Горизонтальное проложение (S), м	Описание прохождения части границ	Отметка о наличии земельного спора о местоположении границ земельного участка
от т.	до т.			
1	2	3	4	5
н406У	н407У	5,29	—	—
н407У	н408У	7,85	—	—
н408У	н409У	2,62	—	—
н409У	н410У	5,03	—	—
н410У	н411У	9,16	—	—
н411У	н412У	11,88	—	—
н412У	н413У	9,17	—	—
н413У	514	2,37	—	—
514	512	22,22	—	—
512	511	1,63	—	—
511	500	0,90	—	—
500	н415У	30,76	—	—
н415У	н406У	1,62	—	—

3. Общие сведения об уточняемом земельном участке с кадастровым номером 74:08:4701027:349

№ п/п	Наименование характеристик земельного участка	Значение характеристики
1	2	3
1	Адрес земельного участка	—
1	Местоположение земельного участка (при отсутствии присвоенного адреса)	Местоположение установлено относительно ориентира, расположенного в границах участка. Почтовый адрес ориентира: обл. Челябинская, р-н Карталинский, г. Карталы, садоводческое общество "Локомотив", кв-л 7.

КАРТА-ПЛАН ТЕРРИТОРИИ
Сведения об уточняемых земельных участках

1	2	3
	Дополнительные сведения о местоположении земельного участка	садоводческое общество "Локомотив", кв-л 7
2	Площадь земельного участка ± величина погрешности определения площади ($P \pm \Delta P$), м ²	724±9
3	Формула, примененная для расчета предельной допустимой погрешности определения площади земельного участка (ΔP), м ²	$\Delta P = 3,5 \cdot M_t \cdot \sqrt{P_{\text{док}}} = 3,5 \cdot 0,10 \cdot \sqrt{600} = 9$
4	Площадь земельного участка согласно сведениям Единого государственного реестра недвижимости ($P_{\text{кад}}$), м ²	600
5	Оценка расхождения P и $P_{\text{кад}}$ ($P - P_{\text{кад}}$), м ²	124
6	Предельный минимальный и максимальный размеры земельного участка ($P_{\text{мин}}$ и $P_{\text{макс}}$), м ²	—
7	Кадастровый или иной номер (обозначение) здания, сооружения, объекта незавершенного строительства, расположенного на земельном участке	—
8	Иные сведения	—

1. Сведения о характерных точках границы уточняемого земельного участка с кадастровым номером 74:08:4701027:350
Зона № 2

Обозначение характерных точек границ	Существующие координаты, м		Уточненные координаты, м		Метод определения координат	Средняя квадратическа я погрешность определения координат характерной точки (M_t), м	Формулы, примененные для расчета средней квадратической погрешности определения координат характерной точки (M_t), м
	X	Y	X	Y			
1	2	3	4	5	6	7	8
2108	—	—	370450,24	2272913,60	—	0,10	—
2103	—	—	370453,30	2272934,40	—	0,10	—
н414У	—	—	370420,68	2272937,69	—	0,10	—
н416У	—	—	370417,89	2272915,92	—	0,10	—
2108	—	—	370450,24	2272913,60	—	0,10	—

2. Сведения о частях границ уточняемого земельного участка с кадастровым номером 74:08:4701027:350

Обозначение части границ		Горизонтальное проложение (S), м	Описание прохождения части границ	Отметка о наличии земельного спора о местоположении границ земельного участка
от т.	до т.			

КАРТА-ПЛАН ТЕРРИТОРИИ
Сведения об уточняемых земельных участках

1	2	3	4	5
2108	2103	21,02	—	—
2103	н414У	32,79	—	—
н414У	н416У	21,95	—	—
н416У	2108	32,43	—	—

3. Общие сведения об уточняемом земельном участке с кадастровым номером 74:08:4701027:350

№ п/п	Наименование характеристик земельного участка	Значение характеристики
1	2	3
1	Адрес земельного участка	—
	Местоположение земельного участка (при отсутствии присвоенного адреса)	Местоположение установлено относительно ориентира, расположенного в границах участка. Почтовый адрес ориентира: обл. Челябинская, р-н Карталинский, г. Карталы, садоводческое общество "Локомотив", кв-л 7, участок 211.
	Дополнительные сведения о местоположении земельного участка	садоводческое общество "Локомотив", кв-л 7, участок 211
2	Площадь земельного участка ± величина погрешности определения площади ($P \pm \Delta P$), м ²	700±9
3	Формула, примененная для расчета предельной допустимой погрешности определения площади земельного участка (ΔP), м ²	$\Delta P = 3,5 \cdot M_t \cdot \sqrt{P_{\text{док}}} = 3,5 \cdot 0,10 \cdot \sqrt{710} = 9$
4	Площадь земельного участка согласно сведениям Единого государственного реестра недвижимости ($P_{\text{кад}}$), м ²	710
5	Оценка расхождения P и $P_{\text{кад}}$ ($P - P_{\text{кад}}$), м ²	-10
6	Предельный минимальный и максимальный размеры земельного участка ($P_{\text{мин}}$ и $P_{\text{макс}}$), м ²	—
7	Кадастровый или иной номер (обозначение) здания, сооружения, объекта незавершенного строительства, расположенного на земельном участке	—
8	Иные сведения	—

КАРТА-ПЛАН ТЕРРИТОРИИ
Сведения об уточняемых земельных участках

1. Сведения о характерных точках границы уточняемого земельного участка с кадастровым номером 74:08:4701027:351
Зона № 2

Обозначение характерных точек границ	Существующие координаты, м		Уточненные координаты, м		Метод определения координат	Средняя квадратическа я погрешность определения координат характерной точки (M _t), м	Формулы, примененные для расчета средней квадратической погрешности определения координат характерной точки (M _t), м
	X	Y	X	Y			
1	2	3	4	5	6	7	8
н417У	—	—	370409,73	2272897,15	—	0,10	—
н415У	—	—	370411,62	2272917,28	—	0,10	—
500	—	—	370381,02	2272920,41	—	0,10	—
498	—	—	370376,65	2272900,67	—	0,10	—
н417У	—	—	370409,73	2272897,15	—	0,10	—

2. Сведения о частях границ уточняемого земельного участка с кадастровым номером 74:08:4701027:351

Обозначение части границ		Горизонтальное проложение (S), м	Описание прохождения части границ	Отметка о наличии земельного спора о местоположении границ земельного участка
от т.	до т.			
1	2	3	4	5
н417У	н415У	20,22	—	—
н415У	500	30,76	—	—
500	498	20,22	—	—
498	н417У	33,27	—	—

3. Общие сведения об уточняемом земельном участке с кадастровым номером 74:08:4701027:351

№ п/п	Наименование характеристик земельного участка	Значение характеристики
1	2	3
1	Адрес земельного участка	—
	Местоположение земельного участка (при отсутствии присвоенного адреса)	Местоположение установлено относительно ориентира, расположенного в границах участка. Почтовый адрес ориентира: обл. Челябинская, р-н Карталинский, г. Карталы, садоводческое общество "Локомотив", кв-л 7, участок 212.

КАРТА-ПЛАН ТЕРРИТОРИИ
Сведения об уточняемых земельных участках

1	2	3
	Дополнительные сведения о местоположении земельного участка	садоводческое общество "Локомотив", кв-л 7, участок 212
2	Площадь земельного участка ± величина погрешности определения площади ($P \pm \Delta P$), м ²	645±9
3	Формула, примененная для расчета предельной допустимой погрешности определения площади земельного участка (ΔP), м ²	$\Delta P = 3,5 \cdot M_t \cdot \sqrt{P_{\text{док}}} = 3,5 \cdot 0,10 \cdot \sqrt{600} = 9$
4	Площадь земельного участка согласно сведениям Единого государственного реестра недвижимости ($P_{\text{кад}}$), м ²	600
5	Оценка расхождения P и $P_{\text{кад}}$ ($P - P_{\text{кад}}$), м ²	45
6	Предельный минимальный и максимальный размеры земельного участка ($P_{\text{мин}}$ и $P_{\text{макс}}$), м ²	—
7	Кадастровый или иной номер (обозначение) здания, сооружения, объекта незавершенного строительства, расположенного на земельном участке	—
8	Иные сведения	—

1. Сведения о характерных точках границы уточняемого земельного участка с кадастровым номером 74:08:4701027:352
Зона № 2

Обозначение характерных точек границ	Существующие координаты, м		Уточненные координаты, м		Метод определения координат	Средняя квадратическая погрешность определения координат характерной точки (M_t), м	Формулы, примененные для расчета средней квадратической погрешности определения координат характерной точки (M_t), м
	X	Y	X	Y			
1	2	3	4	5	6	7	8
2109	—	—	370448,15	2272893,53	—	0,10	—
2108	—	—	370450,24	2272913,60	—	0,10	—
н416У	—	—	370417,89	2272915,92	—	0,10	—
н418У	—	—	370415,41	2272896,67	—	0,10	—
2109	—	—	370448,15	2272893,53	—	0,10	—

2. Сведения о частях границ уточняемого земельного участка с кадастровым номером 74:08:4701027:352

Обозначение части границ		Горизонтальное проложение (S), м	Описание прохождения части границ	Отметка о наличии земельного спора о местоположении границ земельного участка
от т.	до т.			

КАРТА-ПЛАН ТЕРРИТОРИИ
Сведения об уточняемых земельных участках

1	2	3	4	5
2109	2108	20,18	—	—
2108	н416У	32,43	—	—
н416У	н418У	19,41	—	—
н418У	2109	32,89	—	—

3. Общие сведения об уточняемом земельном участке с кадастровым номером 74:08:4701027:352

№ п/п	Наименование характеристик земельного участка	Значение характеристики
1	2	3
	Адрес земельного участка	—
1	Местоположение земельного участка (при отсутствии присвоенного адреса)	Местоположение установлено относительно ориентира, расположенного в границах участка. Почтовый адрес ориентира: обл. Челябинская, р-н Карталинский, г. Карталы, садоводческое общество "Локомотив", кв-л 7, участок 213.
	Дополнительные сведения о местоположении земельного участка	садоводческое общество "Локомотив", кв-л 7, участок 213
2	Площадь земельного участка ± величина погрешности определения площади ($P \pm \Delta P$), м ²	646±9
3	Формула, примененная для расчета предельной допустимой погрешности определения площади земельного участка (ΔP), м ²	$\Delta P = 3,5 \cdot M_t \cdot \sqrt{P_{\text{док}}} = 3,5 \cdot 0,10 \cdot \sqrt{640} = 9$
4	Площадь земельного участка согласно сведениям Единого государственного реестра недвижимости ($P_{\text{кад}}$), м ²	640
5	Оценка расхождения P и $P_{\text{кад}}$ ($P - P_{\text{кад}}$), м ²	6
6	Предельный минимальный и максимальный размеры земельного участка ($P_{\text{мин}}$ и $P_{\text{макс}}$), м ²	—
7	Кадастровый или иной номер (обозначение) здания, сооружения, объекта незавершенного строительства, расположенного на земельном участке	—
8	Иные сведения	—

КАРТА-ПЛАН ТЕРРИТОРИИ
Сведения об уточняемых земельных участках

1. Сведения о характерных точках границы уточняемого земельного участка с кадастровым номером 74:08:4701027:353
Зона № 2

Обозначение характерных точек границ	Существующие координаты, м		Уточненные координаты, м		Метод определения координат	Средняя квадратическа я погрешность определения координат характерной точки (M _t), м	Формулы, примененные для расчета средней квадратической погрешности определения координат характерной точки (M _t), м
	X	Y	X	Y			
1	2	3	4	5	6	7	8
н419У	—	—	370407,25	2272876,90	—	0,10	—
н417У	—	—	370409,73	2272897,15	—	0,10	—
498	—	—	370376,65	2272900,67	—	0,10	—
496	—	—	370375,37	2272879,95	—	0,10	—
н419У	—	—	370407,25	2272876,90	—	0,10	—

2. Сведения о частях границ уточняемого земельного участка с кадастровым номером 74:08:4701027:353

Обозначение части границ		Горизонтальное проложение (S), м	Описание прохождения части границ	Отметка о наличии земельного спора о местоположении границ земельного участка
от т.	до т.			
1	2	3	4	5
н419У	н417У	20,40	—	—
н417У	498	33,27	—	—
498	496	20,76	—	—
496	н419У	32,03	—	—

3. Общие сведения об уточняемом земельном участке с кадастровым номером 74:08:4701027:353

№ п/п	Наименование характеристик земельного участка	Значение характеристики
1	2	3
	Адрес земельного участка	—
1	Местоположение земельного участка (при отсутствии присвоенного адреса)	Местоположение установлено относительно ориентира, расположенного в границах участка. Почтовый адрес ориентира: обл. Челябинская, р-н Карталинский, г. Карталы, садоводческое общество "Локомотив", кв-л 7.

КАРТА-ПЛАН ТЕРРИТОРИИ
Сведения об уточняемых земельных участках

1	2	3
	Дополнительные сведения о местоположении земельного участка	садоводческое общество "Локомотив", кв-л 7
2	Площадь земельного участка ± величина погрешности определения площади ($P \pm \Delta P$), м ²	671±9
3	Формула, примененная для расчета предельной допустимой погрешности определения площади земельного участка (ΔP), м ²	$\Delta P = 3,5 \cdot M_t \cdot \sqrt{P_{\text{док}}} = 3,5 \cdot 0,10 \cdot \sqrt{690} = 9$
4	Площадь земельного участка согласно сведениям Единого государственного реестра недвижимости ($P_{\text{кад}}$), м ²	690
5	Оценка расхождения P и $P_{\text{кад}}$ ($P - P_{\text{кад}}$), м ²	-19
6	Предельный минимальный и максимальный размеры земельного участка ($P_{\text{мин}}$ и $P_{\text{макс}}$), м ²	—
7	Кадастровый или иной номер (обозначение) здания, сооружения, объекта незавершенного строительства, расположенного на земельном участке	—
8	Иные сведения	—

1. Сведения о характерных точках границы уточняемого земельного участка с кадастровым номером 74:08:4701027:354
Зона № 2

Обозначение характерных точек границ	Существующие координаты, м		Уточненные координаты, м		Метод определения координат	Средняя квадратическа я погрешность определения координат характерной точки (M_t), м	Формулы, примененные для расчета средней квадратической погрешности определения координат характерной точки (M_t), м
	X	Y	X	Y			
1	2	3	4	5	6	7	8
520	—	—	370445,18	2272873,59	—	0,10	—
2112	—	—	370445,33	2272874,74	—	0,10	—
2109	—	—	370448,15	2272893,53	—	0,10	—
н418У	—	—	370415,41	2272896,67	—	0,10	—
н421У	—	—	370412,47	2272874,74	—	0,10	—
н420У	—	—	370437,57	2272873,78	—	0,10	—
520	—	—	370445,18	2272873,59	—	0,10	—

КАРТА-ПЛАН ТЕРРИТОРИИ
Сведения об уточняемых земельных участках

2. Сведения о частях границ уточняемого земельного участка с кадастровым номером 74:08:4701027:354

Обозначение части границ		Горизонтальное проложение (S), м	Описание прохождения части границ	Отметка о наличии земельного спора о местоположении границ земельного участка
от т.	до т.			
1	2	3	4	5
520	2112	1,16	—	—
2112	2109	19,00	—	—
2109	н418У	32,89	—	—
н418У	н421У	22,13	—	—
н421У	н420У	25,12	—	—
н420У	520	7,61	—	—

3. Общие сведения об уточняемом земельном участке с кадастровым номером 74:08:4701027:354

№ п/п	Наименование характеристик земельного участка	Значение характеристики
1	2	3
1	Адрес земельного участка	—
	Местоположение земельного участка (при отсутствии присвоенного адреса)	Местоположение установлено относительно ориентира, расположенного в границах участка. Почтовый адрес ориентира: обл. Челябинская, р-н Карталинский, г. Карталы, садоводческое общество "Локомотив", кв-л 7, участок 215.
	Дополнительные сведения о местоположении земельного участка	садоводческое общество "Локомотив", кв-л 7, участок 215
2	Площадь земельного участка ± величина погрешности определения площади ($P \pm \Delta P$), м ²	692±9
3	Формула, примененная для расчета предельной допустимой погрешности определения площади земельного участка (ΔP), м ²	$\Delta P = 3,5 \cdot M_t \cdot \sqrt{P_{\text{док}}} = 3,5 \cdot 0,10 \cdot \sqrt{660} = 9$
4	Площадь земельного участка согласно сведениям Единого государственного реестра недвижимости ($P_{\text{кад}}$), м ²	660
5	Оценка расхождения P и $P_{\text{кад}}$ ($P - P_{\text{кад}}$), м ²	32
6	Предельный минимальный и максимальный размеры земельного участка ($P_{\text{мин}}$ и $P_{\text{макс}}$), м ²	—
7	Кадастровый или иной номер (обозначение) здания, сооружения, объекта незавершенного строительства, расположенного на земельном участке	—
8	Иные сведения	—

КАРТА-ПЛАН ТЕРРИТОРИИ
Сведения об уточняемых земельных участках

1. Сведения о характерных точках границы уточняемого земельного участка с кадастровым номером 74:08:4701027:355
Зона № 2

Обозначение характерных точек границ	Существующие координаты, м		Уточненные координаты, м		Метод определения координат	Средняя квадратическа я погрешность определения координат характерной точки (M _t), м	Формулы, примененные для расчета средней квадратической погрешности определения координат характерной точки (M _t), м
	X	Y	X	Y			
1	2	3	4	5	6	7	8
н425У	—	—	370405,16	2272857,05	—	0,10	—
н419У	—	—	370407,25	2272876,90	—	0,10	—
496	—	—	370375,37	2272879,95	—	0,10	—
493	—	—	370374,09	2272860,73	—	0,10	—
н425У	—	—	370405,16	2272857,05	—	0,10	—

2. Сведения о частях границ уточняемого земельного участка с кадастровым номером 74:08:4701027:355

Обозначение части границ		Горизонтальное проложение (S), м	Описание прохождения части границ	Отметка о наличии земельного спора о местоположении границ земельного участка
от т.	до т.			
1	2	3	4	5
н425У	н419У	19,96	—	—
н419У	496	32,03	—	—
496	493	19,26	—	—
493	н425У	31,29	—	—

3. Общие сведения об уточняемом земельном участке с кадастровым номером 74:08:4701027:355

№ п/п	Наименование характеристик земельного участка	Значение характеристики
1	2	3
	Адрес земельного участка	—
1	Местоположение земельного участка (при отсутствии присвоенного адреса)	Местоположение установлено относительно ориентира, расположенного в границах участка. Почтовый адрес ориентира: обл. Челябинская, р-н Карталинский, г. Карталы, садоводческое общество "Локомотив", кв-л 7.

КАРТА-ПЛАН ТЕРРИТОРИИ
Сведения об уточняемых земельных участках

1	2	3
	Дополнительные сведения о местоположении земельного участка	садоводческое общество "Локомотив", кв-л 7
2	Площадь земельного участка ± величина погрешности определения площади ($P \pm \Delta P$), м ²	620±10
3	Формула, примененная для расчета предельной допустимой погрешности определения площади земельного участка (ΔP), м ²	$\Delta P = 3,5 \cdot M_t \cdot \sqrt{P_{\text{док}}} = 3,5 \cdot 0,10 \cdot \sqrt{770} = 10$
4	Площадь земельного участка согласно сведениям Единого государственного реестра недвижимости ($P_{\text{кад}}$), м ²	770
5	Оценка расхождения P и $P_{\text{кад}}$ ($P - P_{\text{кад}}$), м ²	-150
6	Предельный минимальный и максимальный размеры земельного участка ($P_{\text{мин}}$ и $P_{\text{макс}}$), м ²	—
7	Кадастровый или иной номер (обозначение) здания, сооружения, объекта незавершенного строительства, расположенного на земельном участке	—
8	Иные сведения	—

1. Сведения о характерных точках границы уточняемого земельного участка с кадастровым номером 74:08:4701027:356
Зона № 2

Обозначение характерных точек границ	Существующие координаты, м		Уточненные координаты, м		Метод определения координат	Средняя квадратическа я погрешность определения координат характерной точки (M_t), м	Формулы, примененные для расчета средней квадратической погрешности определения координат характерной точки (M_t), м
	X	Y	X	Y			
1	2	3	4	5	6	7	8
517	—	—	370442,50	2272853,14	—	0,10	—
520	—	—	370445,18	2272873,59	—	0,10	—
н420У	—	—	370437,57	2272873,78	—	0,10	—
н421У	—	—	370412,47	2272874,74	—	0,10	—
н426У	—	—	370410,74	2272856,43	—	0,10	—
517	—	—	370442,50	2272853,14	—	0,10	—

КАРТА-ПЛАН ТЕРРИТОРИИ
Сведения об уточняемых земельных участках

2. Сведения о частях границ уточняемого земельного участка с кадастровым номером 74:08:4701027:356

Обозначение части границ		Горизонтальное проложение (S), м	Описание прохождения части границ	Отметка о наличии земельного спора о местоположении границ земельного участка
от т.	до т.			
1	2	3	4	5
517	520	20,62	—	—
520	н420У	7,61	—	—
н420У	н421У	25,12	—	—
н421У	н426У	18,39	—	—
н426У	517	31,93	—	—

3. Общие сведения об уточняемом земельном участке с кадастровым номером 74:08:4701027:356

№ п/п	Наименование характеристик земельного участка	Значение характеристики
1	2	3
1	Адрес земельного участка	—
	Местоположение земельного участка (при отсутствии присвоенного адреса)	Местоположение установлено относительно ориентира, расположенного в границах участка. Почтовый адрес ориентира: обл. Челябинская, р-н Карталинский, г. Карталы, садоводческое общество "Локомотив", кв-л 7, участок 217.
	Дополнительные сведения о местоположении земельного участка	садоводческое общество "Локомотив", кв-л 7, участок 217
2	Площадь земельного участка ± величина погрешности определения площади ($P \pm \Delta P$), м ²	628±9
3	Формула, примененная для расчета предельной допустимой погрешности определения площади земельного участка (ΔP), м ²	$\Delta P = 3,5 \cdot M_t \cdot \sqrt{P_{\text{док}}} = 3,5 \cdot 0,10 \cdot \sqrt{680} = 9$
4	Площадь земельного участка согласно сведениям Единого государственного реестра недвижимости ($P_{\text{кад}}$), м ²	680
5	Оценка расхождения P и $P_{\text{кад}}$ ($P - P_{\text{кад}}$), м ²	-52
6	Предельный минимальный и максимальный размеры земельного участка ($P_{\text{мин}}$ и $P_{\text{макс}}$), м ²	—
7	Кадастровый или иной номер (обозначение) здания, сооружения, объекта незавершенного строительства, расположенного на земельном участке	—
8	Иные сведения	—

КАРТА-ПЛАН ТЕРРИТОРИИ
Сведения об уточняемых земельных участках

1. Сведения о характерных точках границы уточняемого земельного участка с кадастровым номером 74:08:4701027:357
Зона № 2

Обозначение характерных точек границ	Существующие координаты, м		Уточненные координаты, м		Метод определения координат	Средняя квадратическа я погрешность определения координат характерной точки (M _t), м	Формулы, примененные для расчета средней квадратической погрешности определения координат характерной точки (M _t), м
	X	Y	X	Y			
1	2	3	4	5	6	7	8
488	—	—	370402,45	2272835,32	—	0,10	—
н422У	—	—	370403,07	2272837,99	—	0,10	—
н423У	—	—	370403,42	2272837,99	—	0,10	—
н424У	—	—	370405,62	2272856,94	—	0,10	—
н425У	—	—	370405,16	2272857,05	—	0,10	—
493	—	—	370374,09	2272860,73	—	0,10	—
494	—	—	370371,54	2272839,58	—	0,10	—
488	—	—	370402,45	2272835,32	—	0,10	—

2. Сведения о частях границ уточняемого земельного участка с кадастровым номером 74:08:4701027:357

Обозначение части границ		Горизонтальное проложение (S), м	Описание прохождения части границ	Отметка о наличии земельного спора о местоположении границ земельного участка
от т.	до т.			
1	2	3	4	5
488	н422У	2,74	—	—
н422У	н423У	0,35	—	—
н423У	н424У	19,08	—	—
н424У	н425У	0,47	—	—
н425У	493	31,29	—	—
493	494	21,30	—	—
494	488	31,20	—	—

КАРТА-ПЛАН ТЕРРИТОРИИ
Сведения об уточняемых земельных участках

3. Общие сведения об уточняемом земельном участке с кадастровым номером 74:08:4701027:357

№ п/п	Наименование характеристик земельного участка	Значение характеристики
1	2	3
1	Адрес земельного участка	—
	Местоположение земельного участка (при отсутствии присвоенного адреса)	Местоположение установлено относительно ориентира, расположенного в границах участка. Почтовый адрес ориентира: обл. Челябинская, р-н Карталинский, г. Карталы, садоводческое общество "Локомотив", кв-л 7.
	Дополнительные сведения о местоположении земельного участка	садоводческое общество "Локомотив", кв-л 7
2	Площадь земельного участка ± величина погрешности определения площади ($P \pm \Delta P$), м ²	686±9
3	Формула, примененная для расчета предельной допустимой погрешности определения площади земельного участка (ΔP), м ²	$\Delta P = 3,5 \cdot M_t \cdot \sqrt{P_{\text{ДОК}}} = 3,5 \cdot 0,10 \cdot \sqrt{650} = 9$
4	Площадь земельного участка согласно сведениям Единого государственного реестра недвижимости ($P_{\text{кад}}$), м ²	650
5	Оценка расхождения P и $P_{\text{кад}}$ ($P - P_{\text{кад}}$), м ²	36
6	Предельный минимальный и максимальный размеры земельного участка ($P_{\text{мин}}$ и $P_{\text{макс}}$), м ²	—
7	Кадастровый или иной номер (обозначение) здания, сооружения, объекта незавершенного строительства, расположенного на земельном участке	—
8	Иные сведения	—

1. Сведения о характерных точках границы уточняемого земельного участка с кадастровым номером 74:08:4701027:358
Зона № 2

Обозначение характерных точек границ	Существующие координаты, м		Уточненные координаты, м		Метод определения координат	Средняя квадратическая погрешность определения координат характерной точки (M_t), м	Формулы, примененные для расчета средней квадратической погрешности определения координат характерной точки (M_t), м
	X	Y	X	Y			
1	2	3	4	5	6	7	8
516	—	—	370440,18	2272833,67	—	0,10	—

КАРТА-ПЛАН ТЕРРИТОРИИ

Сведения об уточняемых земельных участках

517	—	—	370442,50	2272853,14	—	0,10	—
н426У	—	—	370410,74	2272856,43	—	0,10	—
н430У	—	—	370408,03	2272835,71	—	0,10	—
516	—	—	370440,18	2272833,67	—	0,10	—

2. Сведения о частях границ уточняемого земельного участка с кадастровым номером 74:08:4701027:358

Обозначение части границ		Горизонтальное проложение (S), м	Описание прохождения части границ	Отметка о наличии земельного спора о местоположении границ земельного участка
от т.	до т.			
1	2	3	4	5
516	517	19,61	—	—
517	н426У	31,93	—	—
н426У	н430У	20,90	—	—
н430У	516	32,21	—	—

3. Общие сведения об уточняемом земельном участке с кадастровым номером 74:08:4701027:358

№ п/п	Наименование характеристик земельного участка	Значение характеристики
1	2	3
1	Адрес земельного участка	—
	Местоположение земельного участка (при отсутствии присвоенного адреса)	Местоположение установлено относительно ориентира, расположенного в границах участка. Почтовый адрес ориентира: обл. Челябинская, р-н Карталинский, г. Карталы, садоводческое общество "Локомотив", кв-л 7.
	Дополнительные сведения о местоположении земельного участка	садоводческое общество "Локомотив", кв-л 7
2	Площадь земельного участка ± величина погрешности определения площади ($P \pm \Delta P$), м ²	649±9
3	Формула, примененная для расчета предельной допустимой погрешности определения площади земельного участка (ΔP), м ²	$\Delta P = 3,5 \cdot M_t \cdot \sqrt{P_{\text{Док}}} = 3,5 \cdot 0,10 \cdot \sqrt{640} = 9$
4	Площадь земельного участка согласно сведениям Единого государственного реестра недвижимости ($P_{\text{Кад}}$), м ²	640
5	Оценка расхождения P и $P_{\text{Кад}}$ ($P - P_{\text{Кад}}$), м ²	9
6	Предельный минимальный и максимальный размеры земельного участка ($P_{\text{мин}}$ и $P_{\text{макс}}$), м ²	—
7	Кадастровый или иной номер (обозначение) здания, сооружения, объекта незавершенного строительства, расположенного на земельном участке	—

КАРТА-ПЛАН ТЕРРИТОРИИ
Сведения об уточняемых земельных участках

1	2	3
8	Иные сведения	—

1. Сведения о характерных точках границы уточняемого земельного участка с кадастровым номером 74:08:4701027:359
Зона № 2

Обозначение характерных точек границ	Существующие координаты, м		Уточненные координаты, м		Метод определения координат	Средняя квадратическа я погрешность определения координат характерной точки (M _t), м	Формулы, примененные для расчета средней квадратической погрешности определения координат характерной точки (M _t), м
	X	Y	X	Y			
1	2	3	4	5	6	7	8
623	—	—	370436,81	2272796,60	—	0,10	—
617	—	—	370438,09	2272813,92	—	0,10	—
н432У	—	—	370405,90	2272816,05	—	0,10	—
н427У	—	—	370405,50	2272809,54	—	0,10	—
н428У	—	—	370407,55	2272809,39	—	0,10	—
н435У	—	—	370406,97	2272801,84	—	0,10	—
623	—	—	370436,81	2272796,60	—	0,10	—

2. Сведения о частях границ уточняемого земельного участка с кадастровым номером 74:08:4701027:359

Обозначение части границ		Горизонтальное проложение (S), м	Описание прохождения части границ	Отметка о наличии земельного спора о местоположении границ земельного участка
от т.	до т.			
1	2	3	4	5
623	617	17,37	—	—
617	н432У	32,26	—	—
н432У	н427У	6,52	—	—
н427У	н428У	2,06	—	—
н428У	н435У	7,57	—	—
н435У	623	30,30	—	—

КАРТА-ПЛАН ТЕРРИТОРИИ
Сведения об уточняемых земельных участках

3. Общие сведения об уточняемом земельном участке с кадастровым номером 74:08:4701027:359

№ п/п	Наименование характеристик земельного участка	Значение характеристики
1	2	3
1	Адрес земельного участка	—
	Местоположение земельного участка (при отсутствии присвоенного адреса)	Местоположение установлено относительно ориентира, расположенного в границах участка. Почтовый адрес ориентира: обл. Челябинская, р-н Карталинский, г. Карталы, садоводческое общество "Локомотив", кв-л 7, участок 221.
	Дополнительные сведения о местоположении земельного участка	садоводческое общество "Локомотив", кв-л 7, участок 221
2	Площадь земельного участка ± величина погрешности определения площади ($P \pm \Delta P$), м ²	488±7
3	Формула, примененная для расчета предельной допустимой погрешности определения площади земельного участка (ΔP), м ²	$\Delta P = 3,5 \cdot M_t \cdot \sqrt{P_{\text{Док}}} = 3,5 \cdot 0,10 \cdot \sqrt{400} = 7$
4	Площадь земельного участка согласно сведениям Единого государственного реестра недвижимости ($P_{\text{кад}}$), м ²	400
5	Оценка расхождения P и $P_{\text{кад}}$ ($P - P_{\text{кад}}$), м ²	88
6	Предельный минимальный и максимальный размеры земельного участка ($P_{\text{мин}}$ и $P_{\text{макс}}$), м ²	—
7	Кадастровый или иной номер (обозначение) здания, сооружения, объекта незавершенного строительства, расположенного на земельном участке	—
8	Иные сведения	—

1. Сведения о характерных точках границы уточняемого земельного участка с кадастровым номером 74:08:4701027:360
Зона № 2

Обозначение характерных точек границ	Существующие координаты, м		Уточненные координаты, м		Метод определения координат	Средняя квадратическая погрешность определения координат характерной точки (M_t), м	Формулы, примененные для расчета средней квадратической погрешности определения координат характерной точки (M_t), м
	X	Y	X	Y			
1	2	3	4	5	6	7	8
н433У	—	—	370399,12	2272802,61	—	0,10	—

КАРТА-ПЛАН ТЕРРИТОРИИ

Сведения об уточняемых земельных участках

н429У	—	—	370400,94	2272814,03	—	0,10	—
614	—	—	370400,32	2272814,38	—	0,10	—
606	—	—	370369,22	2272818,41	—	0,10	—
602	—	—	370368,06	2272806,91	—	0,10	—
н433У	—	—	370399,12	2272802,61	—	0,10	—

2. Сведения о частях границ уточняемого земельного участка с кадастровым номером 74:08:4701027:360

Обозначение части границ		Горизонтальное проложение (S), м	Описание прохождения части границ	Отметка о наличии земельного спора о местоположении границ земельного участка
от т.	до т.			
1	2	3	4	5
н433У	н429У	11,56	—	—
н429У	614	0,71	—	—
614	606	31,36	—	—
606	602	11,56	—	—
602	н433У	31,36	—	—

3. Общие сведения об уточняемом земельном участке с кадастровым номером 74:08:4701027:360

№ п/п	Наименование характеристик земельного участка	Значение характеристики
1	2	3
1	Адрес земельного участка	—
	Местоположение земельного участка (при отсутствии присвоенного адреса)	Местоположение установлено относительно ориентира, расположенного в границах участка. Почтовый адрес ориентира: обл. Челябинская, р-н Карталинский, г. Карталы, садоводческое общество "Локомотив", кв-л 7.
	Дополнительные сведения о местоположении земельного участка	садоводческое общество "Локомотив", кв-л 7
2	Площадь земельного участка ± величина погрешности определения площади ($P \pm \Delta P$), м ²	371±7
3	Формула, примененная для расчета предельной допустимой погрешности определения площади земельного участка (ΔP), м ²	$\Delta P = 3,5 \cdot M_t \cdot \sqrt{P_{\text{док}}} = 3,5 \cdot 0,10 \cdot \sqrt{430} = 7$
4	Площадь земельного участка согласно сведениям Единого государственного реестра недвижимости ($P_{\text{кад}}$), м ²	430
5	Оценка расхождения P и $P_{\text{кад}}$ ($P - P_{\text{кад}}$), м ²	-59

КАРТА-ПЛАН ТЕРРИТОРИИ**Сведения об уточняемых земельных участках**

1	2	3
6	Предельный минимальный и максимальный размеры земельного участка (Р _{мин} и Р _{макс}), м ²	—
7	Кадастровый или иной номер (обозначение) здания, сооружения, объекта незавершенного строительства, расположенного на земельном участке	—
8	Иные сведения	—

**1. Сведения о характерных точках границы уточняемого земельного участка с кадастровым номером 74:08:4701027:361
Зона № 2**

Обозначение характерных точек границ	Существующие координаты, м		Уточненные координаты, м		Метод определения координат	Средняя квадратическа я погрешность определения координат характерной точки (M _t), м	Формулы, примененные для расчета средней квадратической погрешности определения координат характерной точки (M _t), м
	X	Y	X	Y			
1	2	3	4	5	6	7	8
617	—	—	370438,09	2272813,92	—	0,10	—
516	—	—	370440,18	2272833,67	—	0,10	—
н430У	—	—	370408,03	2272835,71	—	0,10	—
н431У	—	—	370406,06	2272824,73	—	0,10	—
н432У	—	—	370405,90	2272816,05	—	0,10	—
617	—	—	370438,09	2272813,92	—	0,10	—

2. Сведения о частях границ уточняемого земельного участка с кадастровым номером 74:08:4701027:361

Обозначение части границ		Горизонтальное проложение (S), м	Описание прохождения части границ	Отметка о наличии земельного спора о местоположении границ земельного участка
от т.	до т.			
1	2	3	4	5
617	516	19,86	—	—
516	н430У	32,21	—	—
н430У	н431У	11,16	—	—
н431У	н432У	8,68	—	—
н432У	617	32,26	—	—

КАРТА-ПЛАН ТЕРРИТОРИИ
Сведения об уточняемых земельных участках

3. Общие сведения об уточняемом земельном участке с кадастровым номером 74:08:4701027:361

№ п/п	Наименование характеристик земельного участка	Значение характеристики
1	2	3
1	Адрес земельного участка	—
	Местоположение земельного участка (при отсутствии присвоенного адреса)	Местоположение установлено относительно ориентира, расположенного в границах участка. Почтовый адрес ориентира: обл. Челябинская, р-н Карталинский, г. Карталы, садоводческое общество Локомотив, кв-л 7.
	Дополнительные сведения о местоположении земельного участка	садоводческое общество Локомотив, кв-л 7
2	Площадь земельного участка ± величина погрешности определения площади ($P \pm \Delta P$), м ²	646±9
3	Формула, примененная для расчета предельной допустимой погрешности определения площади земельного участка (ΔP), м ²	$\Delta P = 3,5 \cdot M_t \cdot \sqrt{P_{\text{ДОК}}} = 3,5 \cdot 0,10 \cdot \sqrt{670} = 9$
4	Площадь земельного участка согласно сведениям Единого государственного реестра недвижимости ($P_{\text{кад}}$), м ²	670
5	Оценка расхождения P и $P_{\text{кад}}$ ($P - P_{\text{кад}}$), м ²	-24
6	Предельный минимальный и максимальный размеры земельного участка ($P_{\text{мин}}$ и $P_{\text{макс}}$), м ²	—
7	Кадастровый или иной номер (обозначение) здания, сооружения, объекта незавершенного строительства, расположенного на земельном участке	—
8	Иные сведения	—

1. Сведения о характерных точках границы уточняемого земельного участка с кадастровым номером 74:08:4701027:362
Зона № 2

Обозначение характерных точек границ	Существующие координаты, м		Уточненные координаты, м		Метод определения координат	Средняя квадратическая погрешность определения координат характерной точки (M_t), м	Формулы, примененные для расчета средней квадратической погрешности определения координат характерной точки (M_t), м
	X	Y	X	Y			
1	2	3	4	5	6	7	8
н443У	—	—	370398,42	2272782,06	—	0,10	—

КАРТА-ПЛАН ТЕРРИТОРИИ

Сведения об уточняемых земельных участках

н434У	—	—	370400,03	2272798,78	—	0,10	—
н433У	—	—	370399,12	2272802,61	—	0,10	—
602	—	—	370368,06	2272806,91	—	0,10	—
487	—	—	370365,76	2272784,11	—	0,10	—
н443У	—	—	370398,42	2272782,06	—	0,10	—

2. Сведения о частях границ уточняемого земельного участка с кадастровым номером 74:08:4701027:362

Обозначение части границ		Горизонтальное проложение (S), м	Описание прохождения части границ	Отметка о наличии земельного спора о местоположении границ земельного участка
от т.	до т.			
1	2	3	4	5
н443У	н434У	16,80	—	—
н434У	н433У	3,94	—	—
н433У	602	31,36	—	—
602	487	22,92	—	—
487	н443У	32,72	—	—

3. Общие сведения об уточняемом земельном участке с кадастровым номером 74:08:4701027:362

№ п/п	Наименование характеристик земельного участка	Значение характеристики
1	2	3
1	Адрес земельного участка	—
	Местоположение земельного участка (при отсутствии присвоенного адреса)	Местоположение установлено относительно ориентира, расположенного в границах участка. Почтовый адрес ориентира: обл. Челябинская, р-н Карталинский, г. Карталы, садоводческое общество "Локомотив", кв-л 7.
	Дополнительные сведения о местоположении земельного участка	садоводческое общество "Локомотив", кв-л 7
2	Площадь земельного участка ± величина погрешности определения площади ($P \pm \Delta P$), м ²	706±9
3	Формула, примененная для расчета предельной допустимой погрешности определения площади земельного участка (ΔP), м ²	$\Delta P = 3,5 \cdot M_t \cdot \sqrt{P_{\text{док}}} = 3,5 \cdot 0,10 \cdot \sqrt{700} = 9$
4	Площадь земельного участка согласно сведениям Единого государственного реестра недвижимости ($P_{\text{кад}}$), м ²	700
5	Оценка расхождения P и $P_{\text{кад}}$ ($P - P_{\text{кад}}$), м ²	6

КАРТА-ПЛАН ТЕРРИТОРИИ**Сведения об уточняемых земельных участках**

1	2	3
6	Предельный минимальный и максимальный размеры земельного участка (Р _{мин} и Р _{макс}), м ²	—
7	Кадастровый или иной номер (обозначение) здания, сооружения, объекта незавершенного строительства, расположенного на земельном участке	—
8	Иные сведения	—

**1. Сведения о характерных точках границы уточняемого земельного участка с кадастровым номером 74:08:4701027:363
Зона № 2**

Обозначение характерных точек границ	Существующие координаты, м		Уточненные координаты, м		Метод определения координат	Средняя квадратическая погрешность определения координат характерной точки (M _t), м	Формулы, примененные для расчета средней квадратической погрешности определения координат характерной точки (M _t), м
	X	Y	X	Y			
1	2	3	4	5	6	7	8
632	—	—	370435,79	2272775,86	—	0,10	—
623	—	—	370436,81	2272796,60	—	0,10	—
н435У	—	—	370406,97	2272801,84	—	0,10	—
2763	—	—	370404,80	2272780,60	—	0,10	—
632	—	—	370435,79	2272775,86	—	0,10	—

2. Сведения о частях границ уточняемого земельного участка с кадастровым номером 74:08:4701027:363

Обозначение части границ		Горизонтальное проложение (S), м	Описание прохождения части границ	Отметка о наличии земельного спора о местоположении границ земельного участка
от т.	до т.			
1	2	3	4	5
632	623	20,77	—	—
623	н435У	30,30	—	—
н435У	2763	21,35	—	—
2763	632	31,35	—	—

КАРТА-ПЛАН ТЕРРИТОРИИ
Сведения об уточняемых земельных участках

3. Общие сведения об уточняемом земельном участке с кадастровым номером 74:08:4701027:363

№ п/п	Наименование характеристик земельного участка	Значение характеристики
1	2	3
1	Адрес земельного участка	—
	Местоположение земельного участка (при отсутствии присвоенного адреса)	Местоположение установлено относительно ориентира, расположенного в границах участка. Почтовый адрес ориентира: обл. Челябинская, р-н Карталинский, г. Карталы, садоводческое общество "Локомотив", кв-л 7.
	Дополнительные сведения о местоположении земельного участка	садоводческое общество "Локомотив", кв-л 7
2	Площадь земельного участка ± величина погрешности определения площади ($P \pm \Delta P$), м ²	646±9
3	Формула, примененная для расчета предельной допустимой погрешности определения площади земельного участка (ΔP), м ²	$\Delta P = 3,5 \cdot M_t \cdot \sqrt{P_{\text{Док}}} = 3,5 \cdot 0,10 \cdot \sqrt{680} = 9$
4	Площадь земельного участка согласно сведениям Единого государственного реестра недвижимости ($P_{\text{кад}}$), м ²	680
5	Оценка расхождения P и $P_{\text{кад}}$ ($P - P_{\text{кад}}$), м ²	-34
6	Предельный минимальный и максимальный размеры земельного участка ($P_{\text{мин}}$ и $P_{\text{макс}}$), м ²	—
7	Кадастровый или иной номер (обозначение) здания, сооружения, объекта незавершенного строительства, расположенного на земельном участке	—
8	Иные сведения	—

1. Сведения о характерных точках границы уточняемого земельного участка с кадастровым номером 74:08:4701027:364
Зона № 2

Обозначение характерных точек границ	Существующие координаты, м		Уточненные координаты, м		Метод определения координат	Средняя квадратическая погрешность определения координат характерной точки (M_t), м	Формулы, примененные для расчета средней квадратической погрешности определения координат характерной точки (M_t), м
	X	Y	X	Y			
1	2	3	4	5	6	7	8
н446У	—	—	370396,60	2272761,12	—	0,10	—

КАРТА-ПЛАН ТЕРРИТОРИИ
Сведения об уточняемых земельных участках

н436У	—	—	370398,05	2272763,68	—	0,10	—
н437У	—	—	370398,88	2272772,24	—	0,10	—
н438У	—	—	370398,57	2272772,36	—	0,10	—
н439У	—	—	370398,65	2272772,67	—	0,10	—
н440У	—	—	370397,32	2272772,80	—	0,10	—
н441У	—	—	370397,51	2272777,26	—	0,10	—
н442У	—	—	370398,26	2272778,90	—	0,10	—
н443У	—	—	370398,42	2272782,06	—	0,10	—
487	—	—	370365,76	2272784,11	—	0,10	—
478	—	—	370364,87	2272763,04	—	0,10	—
н446У	—	—	370396,60	2272761,12	—	0,10	—

2. Сведения о частях границ уточняемого земельного участка с кадастровым номером 74:08:4701027:364

Обозначение части границ		Горизонтальное проложение (S), м	Описание прохождения части границ	Отметка о наличии земельного спора о местоположении границ земельного участка
от т.	до т.			
1	2	3	4	5
н446У	н436У	2,94	—	—
н436У	н437У	8,60	—	—
н437У	н438У	0,33	—	—
н438У	н439У	0,32	—	—
н439У	н440У	1,34	—	—
н440У	н441У	4,46	—	—
н441У	н442У	1,80	—	—
н442У	н443У	3,16	—	—
н443У	487	32,72	—	—
487	478	21,09	—	—
478	н446У	31,79	—	—

3. Общие сведения об уточняемом земельном участке с кадастровым номером 74:08:4701027:364

№ п/п	Наименование характеристик земельного участка	Значение характеристики
1	2	3
1	Адрес земельного участка	—

КАРТА-ПЛАН ТЕРРИТОРИИ
Сведения об уточняемых земельных участках

1	2	3
	Местоположение земельного участка (при отсутствии присвоенного адреса)	Местоположение установлено относительно ориентира, расположенного в границах участка. Почтовый адрес ориентира: обл. Челябинская, р-н Карталинский, г. Карталы, садоводческое общество "Локомотив", кв-л 7, участок 226.
	Дополнительные сведения о местоположении земельного участка	садоводческое общество "Локомотив", кв-л 7, участок 226
2	Площадь земельного участка ± величина погрешности определения площади ($P \pm \Delta P$), м ²	690±10
3	Формула, примененная для расчета предельной допустимой погрешности определения площади земельного участка (ΔP), м ²	$\Delta P = 3,5 \cdot M_t \cdot \sqrt{P_{\text{док}}} = 3,5 \cdot 0,10 \cdot \sqrt{760} = 10$
4	Площадь земельного участка согласно сведениям Единого государственного реестра недвижимости ($P_{\text{кад}}$), м ²	760
5	Оценка расхождения P и $P_{\text{кад}}$ ($P - P_{\text{кад}}$), м ²	-70
6	Предельный минимальный и максимальный размеры земельного участка ($P_{\text{мин}}$ и $P_{\text{макс}}$), м ²	—
7	Кадастровый или иной номер (обозначение) здания, сооружения, объекта незавершенного строительства, расположенного на земельном участке	—
8	Иные сведения	—

1. Сведения о характерных точках границы уточняемого земельного участка с кадастровым номером 74:08:4701027:365
Зона № 2

Обозначение характерных точек границ	Существующие координаты, м		Уточненные координаты, м		Метод определения координат	Средняя квадратическая погрешность определения координат характерной точки (M_t), м	Формулы, примененные для расчета средней квадратической погрешности определения координат характерной точки (M_t), м
	X	Y	X	Y			
1	2	3	4	5	6	7	8
н451У	—	—	370396,87	2272739,68	—	0,10	—
н444У	—	—	370397,92	2272760,69	—	0,10	—
н445У	—	—	370396,54	2272760,77	—	0,10	—
н446У	—	—	370396,60	2272761,12	—	0,10	—

КАРТА-ПЛАН ТЕРРИТОРИИ
Сведения об уточняемых земельных участках

478	—	—	370364,87	2272763,04	—	0,10	—
474	—	—	370363,87	2272742,01	—	0,10	—
н451У	—	—	370396,87	2272739,68	—	0,10	—

2. Сведения о частях границ уточняемого земельного участка с кадастровым номером 74:08:4701027:365

Обозначение части границ		Горизонтальное проложение (S), м	Описание прохождения части границ	Отметка о наличии земельного спора о местоположении границ земельного участка
от т.	до т.			
1	2	3	4	5
н451У	н444У	21,04	—	—
н444У	н445У	1,38	—	—
н445У	н446У	0,36	—	—
н446У	478	31,79	—	—
478	474	21,05	—	—
474	н451У	33,08	—	—

3. Общие сведения об уточняемом земельном участке с кадастровым номером 74:08:4701027:365

№ п/п	Наименование характеристик земельного участка	Значение характеристики
1	2	3
1	Адрес земельного участка	—
	Местоположение земельного участка (при отсутствии присвоенного адреса)	Местоположение установлено относительно ориентира, расположенного в границах участка. Почтовый адрес ориентира: обл. Челябинская, р-н Карталинский, г. Карталы, садоводческое общество "Локомотив", кв-л 7, участок 228.
	Дополнительные сведения о местоположении земельного участка	садоводческое общество "Локомотив", кв-л 7, участок 228
2	Площадь земельного участка ± величина погрешности определения площади ($P \pm \Delta P$), м ²	702±9
3	Формула, примененная для расчета предельной допустимой погрешности определения площади земельного участка (ΔP), м ²	$\Delta P = 3,5 \cdot M_t \cdot \sqrt{P_{\text{док}}} = 3,5 \cdot 0,10 \cdot \sqrt{700} = 9$
4	Площадь земельного участка согласно сведениям Единого государственного реестра недвижимости ($P_{\text{кад}}$), м ²	700
5	Оценка расхождения P и $P_{\text{кад}}$ ($P - P_{\text{кад}}$), м ²	2
6	Предельный минимальный и максимальный размеры земельного участка ($P_{\text{мин}}$ и $P_{\text{макс}}$), м ²	—

КАРТА-ПЛАН ТЕРРИТОРИИ**Сведения об уточняемых земельных участках**

1	2	3
7	Кадастровый или иной номер (обозначение) здания, сооружения, объекта незавершенного строительства, расположенного на земельном участке	—
8	Иные сведения	—

**1. Сведения о характерных точках границы уточняемого земельного участка с кадастровым номером 74:08:4701027:366
Зона № 2**

Обозначение характерных точек границ	Существующие координаты, м		Уточненные координаты, м		Метод определения координат	Средняя квадратическа я погрешность определения координат характерной точки (M _t), м	Формулы, примененные для расчета средней квадратической погрешности определения координат характерной точки (M _t), м
	X	Y	X	Y			
1	2	3	4	5	6	7	8
н453У	—	—	370396,06	2272719,15	—	0,10	—
н447У	—	—	370396,12	2272721,60	—	0,10	—
н448У	—	—	370396,63	2272721,55	—	0,10	—
н449У	—	—	370396,88	2272727,92	—	0,10	—
н450У	—	—	370396,41	2272727,96	—	0,10	—
н451У	—	—	370396,87	2272739,68	—	0,10	—
474	—	—	370363,87	2272742,01	—	0,10	—
467	—	—	370363,05	2272722,48	—	0,10	—
н453У	—	—	370396,06	2272719,15	—	0,10	—

2. Сведения о частях границ уточняемого земельного участка с кадастровым номером 74:08:4701027:366

Обозначение части границ		Горизонтальное проложение (S), м	Описание прохождения части границ	Отметка о наличии земельного спора о местоположении границ земельного участка
от т.	до т.			
1	2	3	4	5
н453У	н447У	2,45	—	—
н447У	н448У	0,51	—	—
н448У	н449У	6,37	—	—
н449У	н450У	0,47	—	—

КАРТА-ПЛАН ТЕРРИТОРИИ
Сведения об уточняемых земельных участках

н450У	н451У	11,73	—	—
н451У	474	33,08	—	—
474	467	19,55	—	—
467	н453У	33,18	—	—

3. Общие сведения об уточняемом земельном участке с кадастровым номером 74:08:4701027:366

№ п/п	Наименование характеристик земельного участка	Значение характеристики
1	2	3
	Адрес земельного участка	—
1	Местоположение земельного участка (при отсутствии присвоенного адреса)	Местоположение установлено относительно ориентира, расположенного в границах участка. Почтовый адрес ориентира: обл. Челябинская, р-н Карталинский, г. Карталы, садоводческое общество "Локомотив", кв-л 7.
	Дополнительные сведения о местоположении земельного участка	садоводческое общество "Локомотив", кв-л 7
2	Площадь земельного участка ± величина погрешности определения площади ($P \pm \Delta P$), м ²	666±9
3	Формула, примененная для расчета предельной допустимой погрешности определения площади земельного участка (ΔP), м ²	$\Delta P = 3,5 \cdot M_t \cdot \sqrt{P_{\text{Док}}} = 3,5 \cdot 0,10 \cdot \sqrt{660} = 9$
4	Площадь земельного участка согласно сведениям Единого государственного реестра недвижимости ($P_{\text{кад}}$), м ²	660
5	Оценка расхождения P и $P_{\text{кад}}$ ($P - P_{\text{кад}}$), м ²	6
6	Предельный минимальный и максимальный размеры земельного участка ($P_{\text{мин}}$ и $P_{\text{макс}}$), м ²	—
7	Кадастровый или иной номер (обозначение) здания, сооружения, объекта незавершенного строительства, расположенного на земельном участке	—
8	Иные сведения	—

КАРТА-ПЛАН ТЕРРИТОРИИ
Сведения об уточняемых земельных участках

1. Сведения о характерных точках границы уточняемого земельного участка с кадастровым номером 74:08:4701027:367
Зона № —

Обозначение характерных точек границ	Существующие координаты, м		Уточненные координаты, м		Метод определения координат	Средняя квадратическа я погрешность определения координат характерной точки (M_t), м	Формулы, примененные для расчета средней квадратической погрешности определения координат характерной точки (M_t), м
	X	Y	X	Y			
1	2	3	4	5	6	7	8
—	—	—	—	—	—	—	—

2. Сведения о частях границ уточняемого земельного участка с кадастровым номером 74:08:4701027:367

Обозначение части границ		Горизонтальное проложение (S), м	Описание прохождения части границ	Отметка о наличии земельного спора о местоположении границ земельного участка
от т.	до т.			
1	2	3	4	5
—	—	—	—	—

3. Общие сведения об уточняемом земельном участке с кадастровым номером 74:08:4701027:367

№ п/п	Наименование характеристик земельного участка	Значение характеристики
1	2	3
	Адрес земельного участка	—
1	Местоположение земельного участка (при отсутствии присвоенного адреса)	Местоположение установлено относительно ориентира, расположенного в границах участка. Почтовый адрес ориентира: обл. Челябинская, р-н Карталинский, г. Карталы, садоводческое общество "Локомотив", кв-л 7.
	Дополнительные сведения о местоположении земельного участка	садоводческое общество "Локомотив", кв-л 7
2	Площадь земельного участка \pm величина погрешности определения площади ($P \pm \Delta P$), м ²	— \pm —
3	Формула, примененная для расчета предельной допустимой погрешности определения площади земельного участка (ΔP), м ²	—
4	Площадь земельного участка согласно сведениям Единого государственного реестра недвижимости ($P_{\text{кад}}$), м ²	600

КАРТА-ПЛАН ТЕРРИТОРИИ**Сведения об уточняемых земельных участках**

1	2	3
5	Оценка расхождения Р и Ркад (Р – Ркад), м ²	—
6	Предельный минимальный и максимальный размеры земельного участка (Рмин и Рмакс), м ²	—
7	Кадастровый или иной номер (обозначение) здания, сооружения, объекта незавершенного строительства, расположенного на земельном участке	—
8	Иные сведения	—

**1. Сведения о характерных точках границы уточняемого земельного участка с кадастровым номером 74:08:4701027:368
Зона № 2**

Обозначение характерных точек границ	Существующие координаты, м		Уточненные координаты, м		Метод определения координат	Средняя квадратическа я погрешность определения координат характерной точки (M _t), м	Формулы, примененные для расчета средней квадратической погрешности определения координат характерной точки (M _t), м
	X	Y	X	Y			
1	2	3	4	5	6	7	8
584	—	—	370433,64	2272734,86	—	0,10	—
587	—	—	370435,15	2272754,61	—	0,10	—
630	—	—	370403,54	2272758,04	—	0,10	—
н454У	—	—	370401,80	2272738,48	—	0,10	—
584	—	—	370433,64	2272734,86	—	0,10	—

2. Сведения о частях границ уточняемого земельного участка с кадастровым номером 74:08:4701027:368

Обозначение части границ		Горизонтальное проложение (S), м	Описание прохождения части границ	Отметка о наличии земельного спора о местоположении границ земельного участка
от т.	до т.			
1	2	3	4	5
584	587	19,81	—	—
587	630	31,80	—	—
630	н454У	19,64	—	—
н454У	584	32,05	—	—

КАРТА-ПЛАН ТЕРРИТОРИИ
Сведения об уточняемых земельных участках

3. Общие сведения об уточняемом земельном участке с кадастровым номером 74:08:4701027:368

№ п/п	Наименование характеристик земельного участка	Значение характеристики
1	2	3
1	Адрес земельного участка	—
	Местоположение земельного участка (при отсутствии присвоенного адреса)	Местоположение установлено относительно ориентира, расположенного в границах участка. Почтовый адрес ориентира: обл. Челябинская, р-н Карталинский, г. Карталы, садоводческое общество "Локомотив", кв-л 7.
	Дополнительные сведения о местоположении земельного участка	садоводческое общество "Локомотив", кв-л 7
2	Площадь земельного участка ± величина погрешности определения площади ($P \pm \Delta P$), м ²	629±9
3	Формула, примененная для расчета предельной допустимой погрешности определения площади земельного участка (ΔP), м ²	$\Delta P = 3,5 \cdot M_t \cdot \sqrt{P_{\text{Док}}} = 3,5 \cdot 0,10 \cdot \sqrt{640} = 9$
4	Площадь земельного участка согласно сведениям Единого государственного реестра недвижимости ($P_{\text{кад}}$), м ²	640
5	Оценка расхождения P и $P_{\text{кад}}$ ($P - P_{\text{кад}}$), м ²	-11
6	Предельный минимальный и максимальный размеры земельного участка ($P_{\text{мин}}$ и $P_{\text{макс}}$), м ²	—
7	Кадастровый или иной номер (обозначение) здания, сооружения, объекта незавершенного строительства, расположенного на земельном участке	—
8	Иные сведения	—

1. Сведения о характерных точках границы уточняемого земельного участка с кадастровым номером 74:08:4701027:369
Зона № 2

Обозначение характерных точек границ	Существующие координаты, м		Уточненные координаты, м		Метод определения координат	Средняя квадратическая погрешность определения координат характерной точки (M_t), м	Формулы, примененные для расчета средней квадратической погрешности определения координат характерной точки (M_t), м
	X	Y	X	Y			
1	2	3	4	5	6	7	8
н456У	—	—	370396,02	2272699,45	—	0,10	—

КАРТА-ПЛАН ТЕРРИТОРИИ**Сведения об уточняемых земельных участках**

н452У	—	—	370396,71	2272719,11	—	0,10	—
н453У	—	—	370396,06	2272719,15	—	0,10	—
467	—	—	370363,05	2272722,48	—	0,10	—
468	—	—	370362,94	2272702,34	—	0,10	—
н456У	—	—	370396,02	2272699,45	—	0,10	—

2. Сведения о частях границ уточняемого земельного участка с кадастровым номером 74:08:4701027:369

Обозначение части границ		Горизонтальное проложение (S), м	Описание прохождения части границ	Отметка о наличии земельного спора о местоположении границ земельного участка
от т.	до т.			
1	2	3	4	5
н456У	н452У	19,67	—	—
н452У	н453У	0,65	—	—
н453У	467	33,18	—	—
467	468	20,14	—	—
468	н456У	33,21	—	—

3. Общие сведения об уточняемом земельном участке с кадастровым номером 74:08:4701027:369

№ п/п	Наименование характеристик земельного участка	Значение характеристики
1	2	3
1	Адрес земельного участка	—
	Местоположение земельного участка (при отсутствии присвоенного адреса)	Местоположение установлено относительно ориентира, расположенного в границах участка. Почтовый адрес ориентира: обл. Челябинская, р-н Карталинский, г. Карталы, садоводческое общество "Локомотив", кв-л 7, участок 232.
	Дополнительные сведения о местоположении земельного участка	садоводческое общество "Локомотив", кв-л 7, участок 232
2	Площадь земельного участка ± величина погрешности определения площади ($P \pm \Delta P$), м ²	665±10
3	Формула, примененная для расчета предельной допустимой погрешности определения площади земельного участка (ΔP), м ²	$\Delta P = 3,5 \cdot M_t \cdot \sqrt{P_{\text{док}}} = 3,5 \cdot 0,10 \cdot \sqrt{740} = 10$
4	Площадь земельного участка согласно сведениям Единого государственного реестра недвижимости ($P_{\text{кад}}$), м ²	740
5	Оценка расхождения P и $P_{\text{кад}}$ ($P - P_{\text{кад}}$), м ²	-75

КАРТА-ПЛАН ТЕРРИТОРИИ**Сведения об уточняемых земельных участках**

1	2	3
6	Предельный минимальный и максимальный размеры земельного участка (Р _{мин} и Р _{макс}), м ²	—
7	Кадастровый или иной номер (обозначение) здания, сооружения, объекта незавершенного строительства, расположенного на земельном участке	—
8	Иные сведения	—

**1. Сведения о характерных точках границы уточняемого земельного участка с кадастровым номером 74:08:4701027:370
Зона № 2**

Обозначение характерных точек границ	Существующие координаты, м		Уточненные координаты, м		Метод определения координат	Средняя квадратическа я погрешность определения координат характерной точки (M _t), м	Формулы, примененные для расчета средней квадратической погрешности определения координат характерной точки (M _t), м
	X	Y	X	Y			
1	2	3	4	5	6	7	8
575	—	—	370432,55	2272715,91	—	0,10	—
584	—	—	370433,64	2272734,86	—	0,10	—
н454У	—	—	370401,80	2272738,48	—	0,10	—
н455У	—	—	370401,31	2272721,43	—	0,10	—
н457У	—	—	370402,18	2272718,04	—	0,10	—
н458У	—	—	370420,49	2272717,75	—	0,10	—
575	—	—	370432,55	2272715,91	—	0,10	—

2. Сведения о частях границ уточняемого земельного участка с кадастровым номером 74:08:4701027:370

Обозначение части границ		Горизонтальное проложение (S), м	Описание прохождения части границ	Отметка о наличии земельного спора о местоположении границ земельного участка
от т.	до т.			
1	2	3	4	5
575	584	18,98	—	—
584	н454У	32,05	—	—
н454У	н455У	17,06	—	—
н455У	н457У	3,50	—	—

КАРТА-ПЛАН ТЕРРИТОРИИ
Сведения об уточняемых земельных участках

1	2	3	4	5	6	7	8
2341	—	—	370395,08	2272683,49	—	0,10	—
н456У	—	—	370396,02	2272699,45	—	0,10	—
468	—	—	370362,94	2272702,34	—	0,10	—
597	—	—	370362,71	2272701,35	—	0,10	—
824	—	—	370361,70	2272681,54	—	0,10	—
2341	—	—	370395,08	2272683,49	—	0,10	—

2. Сведения о частях границ уточняемого земельного участка с кадастровым номером 74:08:4701027:371

Обозначение части границ		Горизонтальное проложение (S), м	Описание прохождения части границ	Отметка о наличии земельного спора о местоположении границ земельного участка
от т.	до т.			
1	2	3	4	5
2341	н456У	15,99	—	—
н456У	468	33,21	—	—
468	597	1,02	—	—
597	824	19,84	—	—
824	2341	33,44	—	—

3. Общие сведения об уточняемом земельном участке с кадастровым номером 74:08:4701027:371

№ п/п	Наименование характеристик земельного участка	Значение характеристики
1	2	3
1	Адрес земельного участка	—
	Местоположение земельного участка (при отсутствии присвоенного адреса)	Местоположение установлено относительно ориентира, расположенного в границах участка. Почтовый адрес ориентира: обл. Челябинская, р-н Карталинский, г. Карталы, садоводческое общество "Локомотив", кв-л 7, дом 234.
	Дополнительные сведения о местоположении земельного участка	садоводческое общество "Локомотив", кв-л 7, дом 234
2	Площадь земельного участка ± величина погрешности определения площади ($P \pm \Delta P$), м ²	613±9
3	Формула, примененная для расчета предельной допустимой погрешности определения площади земельного участка (ΔP), м ²	$\Delta P = 3,5 \cdot M_t \cdot \sqrt{P_{\text{Док}}} = 3,5 \cdot 0,10 \cdot \sqrt{630} = 9$
4	Площадь земельного участка согласно сведениям Единого государственного реестра недвижимости ($P_{\text{кад}}$), м ²	630

КАРТА-ПЛАН ТЕРРИТОРИИ**Сведения об уточняемых земельных участках**

1	2	3
5	Оценка расхождения Р и Ркад (Р – Ркад), м ²	-17
6	Предельный минимальный и максимальный размеры земельного участка (Рмин и Рмакс), м ²	—
7	Кадастровый или иной номер (обозначение) здания, сооружения, объекта незавершенного строительства, расположенного на земельном участке	—
8	Иные сведения	—

**1. Сведения о характерных точках границы уточняемого земельного участка с кадастровым номером 74:08:4701027:372
Зона № 2**

Обозначение характерных точек границ	Существующие координаты, м		Уточненные координаты, м		Метод определения координат	Средняя квадратическая погрешность определения координат характерной точки (M _t), м	Формулы, примененные для расчета средней квадратической погрешности определения координат характерной точки (M _t), м
	X	Y	X	Y			
1	2	3	4	5	6	7	8
576	—	—	370432,08	2272696,26	—	0,10	—
575	—	—	370432,55	2272715,91	—	0,10	—
н458У	—	—	370420,49	2272717,75	—	0,10	—
н457У	—	—	370402,18	2272718,04	—	0,10	—
н459У	—	—	370400,83	2272699,08	—	0,10	—
576	—	—	370432,08	2272696,26	—	0,10	—

2. Сведения о частях границ уточняемого земельного участка с кадастровым номером 74:08:4701027:372

Обозначение части границ		Горизонтальное проложение (S), м	Описание прохождения части границ	Отметка о наличии земельного спора о местоположении границ земельного участка
от т.	до т.			
1	2	3	4	5
576	575	19,66	—	—
575	н458У	12,20	—	—
н458У	н457У	18,31	—	—
н457У	н459У	19,01	—	—

КАРТА-ПЛАН ТЕРРИТОРИИ
Сведения об уточняемых земельных участках

2. Сведения о частях границ уточняемого земельного участка с кадастровым номером 74:08:4701027:373				
Обозначение части границ		Горизонтальное проложение (S), м	Описание прохождения части границ	Отметка о наличии земельного спора о местоположении границ земельного участка
от т.	до т.			
1	2	3	4	5
—	—	—	—	—
3. Общие сведения об уточняемом земельном участке с кадастровым номером 74:08:4701027:373				
№ п/п	Наименование характеристик земельного участка		Значение характеристики	
1	2		3	
1	Адрес земельного участка		—	
1	Местоположение земельного участка (при отсутствии присвоенного адреса)		Местоположение установлено относительно ориентира, расположенного в границах участка. Почтовый адрес ориентира: обл. Челябинская, р-н Карталинский, г. Карталы, садоводческое общество "Локомотив", кв-л 7, участок 236.	
1	Дополнительные сведения о местоположении земельного участка		садоводческое общество "Локомотив", кв-л 7, участок 236	
2	Площадь земельного участка ± величина погрешности определения площади ($P \pm \Delta P$), м ²		—±—	
3	Формула, примененная для расчета предельной допустимой погрешности определения площади земельного участка (ΔP), м ²		—	
4	Площадь земельного участка согласно сведениям Единого государственного реестра недвижимости ($P_{\text{кад}}$), м ²		380	
5	Оценка расхождения P и $P_{\text{кад}}$ ($P - P_{\text{кад}}$), м ²		—	
6	Предельный минимальный и максимальный размеры земельного участка ($P_{\text{мин}}$ и $P_{\text{макс}}$), м ²		—	
7	Кадастровый или иной номер (обозначение) здания, сооружения, объекта незавершенного строительства, расположенного на земельном участке		—	
8	Иные сведения		—	

КАРТА-ПЛАН ТЕРРИТОРИИ
Сведения об уточняемых земельных участках

1. Сведения о характерных точках границы уточняемого земельного участка с кадастровым номером 74:08:4701027:374
Зона № 2

Обозначение характерных точек границ	Существующие координаты, м		Уточненные координаты, м		Метод определения координат	Средняя квадратическа я погрешность определения координат характерной точки (M _t), м	Формулы, примененные для расчета средней квадратической погрешности определения координат характерной точки (M _t), м
	X	Y	X	Y			
1	2	3	4	5	6	7	8
2689	—	—	370394,38	2272653,80	—	0,10	—
2690	—	—	370395,15	2272669,98	—	0,10	—
2691	—	—	370381,56	2272669,72	—	0,10	—
2336	—	—	370361,30	2272671,06	—	0,10	—
2338	—	—	370360,78	2272659,26	—	0,10	—
2689	—	—	370394,38	2272653,80	—	0,10	—

2. Сведения о частях границ уточняемого земельного участка с кадастровым номером 74:08:4701027:374

Обозначение части границ		Горизонтальное проложение (S), м	Описание прохождения части границ	Отметка о наличии земельного спора о местоположении границ земельного участка
от т.	до т.			
1	2	3	4	5
2689	2690	16,20	—	—
2690	2691	13,59	—	—
2691	2336	20,30	—	—
2336	2338	11,81	—	—
2338	2689	34,04	—	—

3. Общие сведения об уточняемом земельном участке с кадастровым номером 74:08:4701027:374

№ п/п	Наименование характеристик земельного участка	Значение характеристики
1	2	3
1	Адрес земельного участка	—
1	Местоположение земельного участка (при отсутствии присвоенного адреса)	Местоположение установлено относительно ориентира, расположенного в границах участка. Почтовый адрес ориентира: обл.

КАРТА-ПЛАН ТЕРРИТОРИИ
Сведения об уточняемых земельных участках

1	2	3
		Челябинская, р-н Карталинский, г. Карталы, садоводческое общество "Локомотив", кв-л 7, участок 237.
	Дополнительные сведения о местоположении земельного участка	садоводческое общество "Локомотив", кв-л 7, участок 237
2	Площадь земельного участка ± величина погрешности определения площади ($P \pm \Delta P$), м ²	462±6
3	Формула, примененная для расчета предельной допустимой погрешности определения площади земельного участка (ΔP), м ²	$\Delta P = 3,5 \cdot M_t \cdot \sqrt{P_{\text{док}}} = 3,5 \cdot 0,10 \cdot \sqrt{340} = 6$
4	Площадь земельного участка согласно сведениям Единого государственного реестра недвижимости ($P_{\text{кад}}$), м ²	340
5	Оценка расхождения P и $P_{\text{кад}}$ ($P - P_{\text{кад}}$), м ²	122
6	Предельный минимальный и максимальный размеры земельного участка ($P_{\text{мин}}$ и $P_{\text{макс}}$), м ²	—
7	Кадастровый или иной номер (обозначение) здания, сооружения, объекта незавершенного строительства, расположенного на земельном участке	—
8	Иные сведения	—

1. Сведения о характерных точках границы уточняемого земельного участка с кадастровым номером 74:08:4701027:375
Зона № 2

Обозначение характерных точек границ	Существующие координаты, м		Уточненные координаты, м		Метод определения координат	Средняя квадратическая погрешность определения координат характерной точки (M_t), м	Формулы, примененные для расчета средней квадратической погрешности определения координат характерной точки (M_t), м
	X	Y	X	Y			
1	2	3	4	5	6	7	8
567	—	—	370432,38	2272673,92	—	0,10	—
566	—	—	370432,05	2272694,92	—	0,10	—
576	—	—	370432,08	2272696,26	—	0,10	—
н459У	—	—	370400,83	2272699,08	—	0,10	—
н460У	—	—	370400,23	2272674,76	—	0,10	—
567	—	—	370432,38	2272673,92	—	0,10	—

КАРТА-ПЛАН ТЕРРИТОРИИ
Сведения об уточняемых земельных участках

2. Сведения о частях границ уточняемого земельного участка с кадастровым номером 74:08:4701027:375

Обозначение части границ		Горизонтальное проложение (S), м	Описание прохождения части границ	Отметка о наличии земельного спора о местоположении границ земельного участка
от т.	до т.			
1	2	3	4	5
567	566	21,00	—	—
566	576	1,34	—	—
576	н459У	31,38	—	—
н459У	н460У	24,33	—	—
н460У	567	32,16	—	—

3. Общие сведения об уточняемом земельном участке с кадастровым номером 74:08:4701027:375

№ п/п	Наименование характеристик земельного участка	Значение характеристики
1	2	3
1	Адрес земельного участка	—
	Местоположение земельного участка (при отсутствии присвоенного адреса)	Местоположение установлено относительно ориентира, расположенного в границах участка. Почтовый адрес ориентира: обл. Челябинская, р-н Карталинский, г. Карталы, садоводческое общество "Локомотив", кв-л 7.
	Дополнительные сведения о местоположении земельного участка	садоводческое общество "Локомотив", кв-л 7
2	Площадь земельного участка ± величина погрешности определения площади ($P \pm \Delta P$), м ²	739±11
3	Формула, примененная для расчета предельной допустимой погрешности определения площади земельного участка (ΔP), м ²	$\Delta P = 3,5 \cdot M_t \cdot \sqrt{P_{\text{док}}} = 3,5 \cdot 0,10 \cdot \sqrt{1000} = 11$
4	Площадь земельного участка согласно сведениям Единого государственного реестра недвижимости ($P_{\text{кад}}$), м ²	1000
5	Оценка расхождения P и $P_{\text{кад}}$ ($P - P_{\text{кад}}$), м ²	-261
6	Предельный минимальный и максимальный размеры земельного участка ($P_{\text{мин}}$ и $P_{\text{макс}}$), м ²	—
7	Кадастровый или иной номер (обозначение) здания, сооружения, объекта незавершенного строительства, расположенного на земельном участке	—
8	Иные сведения	—

КАРТА-ПЛАН ТЕРРИТОРИИ
Сведения об уточняемых земельных участках

1. Сведения о характерных точках границы уточняемого земельного участка с кадастровым номером 74:08:4701027:376
Зона № 2

Обозначение характерных точек границ	Существующие координаты, м		Уточненные координаты, м		Метод определения координат	Средняя квадратическа я погрешность определения координат характерной точки (M _t), м	Формулы, примененные для расчета средней квадратической погрешности определения координат характерной точки (M _t), м
	X	Y	X	Y			
1	2	3	4	5	6	7	8
990	—	—	370432,28	2272655,27	—	0,10	—
567	—	—	370432,38	2272673,92	—	0,10	—
н460У	—	—	370400,23	2272674,76	—	0,10	—
н461У	—	—	370399,30	2272669,20	—	0,10	—
2353	—	—	370400,03	2272657,89	—	0,10	—
990	—	—	370432,28	2272655,27	—	0,10	—

2. Сведения о частях границ уточняемого земельного участка с кадастровым номером 74:08:4701027:376

Обозначение части границ		Горизонтальное проложение (S), м	Описание прохождения части границ	Отметка о наличии земельного спора о местоположении границ земельного участка
от т.	до т.			
1	2	3	4	5
990	567	18,65	—	—
567	н460У	32,16	—	—
н460У	н461У	5,64	—	—
н461У	2353	11,33	—	—
2353	990	32,36	—	—

3. Общие сведения об уточняемом земельном участке с кадастровым номером 74:08:4701027:376

№ п/п	Наименование характеристик земельного участка	Значение характеристики
1	2	3
1	Адрес земельного участка	—
1	Местоположение земельного участка (при отсутствии присвоенного адреса)	Местоположение установлено относительно ориентира, расположенного в границах участка. Почтовый адрес ориентира: обл.

КАРТА-ПЛАН ТЕРРИТОРИИ
Сведения об уточняемых земельных участках

1	2	3
		Челябинская, р-н Карталинский, г. Карталы, садоводческое общество "Локомотив", кв-л 7.
	Дополнительные сведения о местоположении земельного участка	садоводческое общество "Локомотив", кв-л 7
2	Площадь земельного участка ± величина погрешности определения площади ($P \pm \Delta P$), м ²	579±7
3	Формула, примененная для расчета предельной допустимой погрешности определения площади земельного участка (ΔP), м ²	$\Delta P = 3,5 \cdot M_t \cdot \sqrt{P_{\text{док}}} = 3,5 \cdot 0,10 \cdot \sqrt{350} = 7$
4	Площадь земельного участка согласно сведениям Единого государственного реестра недвижимости ($P_{\text{кад}}$), м ²	350
5	Оценка расхождения P и $P_{\text{кад}}$ ($P - P_{\text{кад}}$), м ²	229
6	Предельный минимальный и максимальный размеры земельного участка ($P_{\text{мин}}$ и $P_{\text{макс}}$), м ²	—
7	Кадастровый или иной номер (обозначение) здания, сооружения, объекта незавершенного строительства, расположенного на земельном участке	—
8	Иные сведения	—

1. Сведения о характерных точках границы уточняемого земельного участка с кадастровым номером 74:08:4701027:377
Зона № —

Обозначение характерных точек границ	Существующие координаты, м		Уточненные координаты, м		Метод определения координат	Средняя квадратическая погрешность определения координат характерной точки (M_t), м	Формулы, примененные для расчета средней квадратической погрешности определения координат характерной точки (M_t), м
	X	Y	X	Y			
1	2	3	4	5	6	7	8
—	—	—	—	—	—	—	—

2. Сведения о частях границ уточняемого земельного участка с кадастровым номером 74:08:4701027:377

Обозначение части границ		Горизонтальное проложение (S), м	Описание прохождения части границ	Отметка о наличии земельного спора о местоположении границ земельного участка
от т.	до т.			
1	2	3	4	5
—	—	—	—	—

КАРТА-ПЛАН ТЕРРИТОРИИ
Сведения об уточняемых земельных участках

2. Сведения о частях границ уточняемого земельного участка с кадастровым номером 74:08:4701027:378

Обозначение части границ		Горизонтальное проложение (S), м	Описание прохождения части границ	Отметка о наличии земельного спора о местоположении границ земельного участка
от т.	до т.			
1	2	3	4	5
—	—	—	—	—

3. Общие сведения об уточняемом земельном участке с кадастровым номером 74:08:4701027:378

№ п/п	Наименование характеристик земельного участка	Значение характеристики
1	2	3
1	Адрес земельного участка	—
	Местоположение земельного участка (при отсутствии присвоенного адреса)	Местоположение установлено относительно ориентира, расположенного в границах участка. Почтовый адрес ориентира: обл. Челябинская, р-н Карталинский, г. Карталы, садоводческое общество "Локомотив", кв-л 7, участок 228-б.
	Дополнительные сведения о местоположении земельного участка	садоводческое общество "Локомотив", кв-л 7, участок 228-б
2	Площадь земельного участка ± величина погрешности определения площади ($P \pm \Delta P$), м ²	—±—
3	Формула, примененная для расчета предельной допустимой погрешности определения площади земельного участка (ΔP), м ²	—
4	Площадь земельного участка согласно сведениям Единого государственного реестра недвижимости ($P_{\text{кад}}$), м ²	300
5	Оценка расхождения P и $P_{\text{кад}}$ ($P - P_{\text{кад}}$), м ²	—
6	Предельный минимальный и максимальный размеры земельного участка ($P_{\text{мин}}$ и $P_{\text{макс}}$), м ²	—
7	Кадастровый или иной номер (обозначение) здания, сооружения, объекта незавершенного строительства, расположенного на земельном участке	—
8	Иные сведения	—

КАРТА-ПЛАН ТЕРРИТОРИИ
Сведения об уточняемых земельных участках

1. Сведения о характерных точках границы уточняемого земельного участка с кадастровым номером 74:08:4701027:379
Зона № —

Обозначение характерных точек границ	Существующие координаты, м		Уточненные координаты, м		Метод определения координат	Средняя квадратическа я погрешность определения координат характерной точки (M_t), м	Формулы, примененные для расчета средней квадратической погрешности определения координат характерной точки (M_t), м
	X	Y	X	Y			
1	2	3	4	5	6	7	8
—	—	—	—	—	—	—	—

2. Сведения о частях границ уточняемого земельного участка с кадастровым номером 74:08:4701027:379

Обозначение части границ		Горизонтальное проложение (S), м	Описание прохождения части границ	Отметка о наличии земельного спора о местоположении границ земельного участка
от т.	до т.			
1	2	3	4	5
—	—	—	—	—

3. Общие сведения об уточняемом земельном участке с кадастровым номером 74:08:4701027:379

№ п/п	Наименование характеристик земельного участка	Значение характеристики
1	2	3
	Адрес земельного участка	—
1	Местоположение земельного участка (при отсутствии присвоенного адреса)	Местоположение установлено относительно ориентира, расположенного в границах участка. Почтовый адрес ориентира: обл. Челябинская, р-н Карталинский, г. Карталы, садоводческое общество "Локомотив", кв-л 8.
	Дополнительные сведения о местоположении земельного участка	садоводческое общество "Локомотив", кв-л 8
2	Площадь земельного участка \pm величина погрешности определения площади ($P \pm \Delta P$), м ²	— \pm —
3	Формула, примененная для расчета предельной допустимой погрешности определения площади земельного участка (ΔP), м ²	—
4	Площадь земельного участка согласно сведениям Единого государственного реестра недвижимости ($P_{\text{кад}}$), м ²	300

КАРТА-ПЛАН ТЕРРИТОРИИ**Сведения об уточняемых земельных участках**

1	2	3
5	Оценка расхождения Р и Ркад (Р – Ркад), м ²	—
6	Предельный минимальный и максимальный размеры земельного участка (Рмин и Рмакс), м ²	—
7	Кадастровый или иной номер (обозначение) здания, сооружения, объекта незавершенного строительства, расположенного на земельном участке	—
8	Иные сведения	—

1. Сведения о характерных точках границы уточняемого земельного участка с кадастровым номером 74:08:4701027:380
Зона № —

Обозначение характерных точек границ	Существующие координаты, м		Уточненные координаты, м		Метод определения координат	Средняя квадратическая погрешность определения координат характерной точки (M _t), м	Формулы, примененные для расчета средней квадратической погрешности определения координат характерной точки (M _t), м
	X	Y	X	Y			
1	2	3	4	5	6	7	8
—	—	—	—	—	—	—	—

2. Сведения о частях границ уточняемого земельного участка с кадастровым номером 74:08:4701027:380

Обозначение части границ		Горизонтальное проложение (S), м	Описание прохождения части границ	Отметка о наличии земельного спора о местоположении границ земельного участка
от т.	до т.			
1	2	3	4	5
—	—	—	—	—

3. Общие сведения об уточняемом земельном участке с кадастровым номером 74:08:4701027:380

№ п/п	Наименование характеристик земельного участка	Значение характеристики
1	2	3
1	Адрес земельного участка	—
1	Местоположение земельного участка (при отсутствии присвоенного адреса)	Местоположение установлено относительно ориентира, расположенного в границах участка. Почтовый адрес ориентира: обл. Челябинская, р-н Карталинский, г. Карталы, садоводческое общество "Локомотив", кв-л 8.

КАРТА-ПЛАН ТЕРРИТОРИИ
Сведения об уточняемых земельных участках

1	2	3
	Дополнительные сведения о местоположении земельного участка	садоводческое общество "Локомотив", кв-л 8
2	Площадь земельного участка \pm величина погрешности определения площади ($P \pm \Delta P$), м ²	— \pm —
3	Формула, примененная для расчета предельной допустимой погрешности определения площади земельного участка (ΔP), м ²	—
4	Площадь земельного участка согласно сведениям Единого государственного реестра недвижимости ($P_{\text{кад}}$), м ²	600
5	Оценка расхождения P и $P_{\text{кад}}$ ($P - P_{\text{кад}}$), м ²	—
6	Предельный минимальный и максимальный размеры земельного участка ($P_{\text{мин}}$ и $P_{\text{макс}}$), м ²	—
7	Кадастровый или иной номер (обозначение) здания, сооружения, объекта незавершенного строительства, расположенного на земельном участке	—
8	Иные сведения	—

1. Сведения о характерных точках границы уточняемого земельного участка с кадастровым номером 74:08:4701027:381
Зона № —

Обозначение характерных точек границ	Существующие координаты, м		Уточненные координаты, м		Метод определения координат	Средняя квадратическа я погрешность определения координат характерной точки (M_t), м	Формулы, примененные для расчета средней квадратической погрешности определения координат характерной точки (M_t), м
	X	Y	X	Y			
1	2	3	4	5	6	7	8
—	—	—	—	—	—	—	—

2. Сведения о частях границ уточняемого земельного участка с кадастровым номером 74:08:4701027:381

Обозначение части границ		Горизонтальное проложение (S), м	Описание прохождения части границ	Отметка о наличии земельного спора о местоположении границ земельного участка
от т.	до т.			
1	2	3	4	5
—	—	—	—	—

КАРТА-ПЛАН ТЕРРИТОРИИ
Сведения об уточняемых земельных участках

2. Сведения о частях границ уточняемого земельного участка с кадастровым номером 74:08:4701027:382

Обозначение части границ		Горизонтальное проложение (S), м	Описание прохождения части границ	Отметка о наличии земельного спора о местоположении границ земельного участка
от т.	до т.			
1	2	3	4	5
—	—	—	—	—

3. Общие сведения об уточняемом земельном участке с кадастровым номером 74:08:4701027:382

№ п/п	Наименование характеристик земельного участка	Значение характеристики
1	2	3
1	Адрес земельного участка	—
	Местоположение земельного участка (при отсутствии присвоенного адреса)	Местоположение установлено относительно ориентира, расположенного в границах участка. Почтовый адрес ориентира: обл. Челябинская, р-н Карталинский, г. Карталы, садоводческое общество "Локомотив", кв-л 8.
	Дополнительные сведения о местоположении земельного участка	садоводческое общество "Локомотив", кв-л 8
2	Площадь земельного участка ± величина погрешности определения площади ($P \pm \Delta P$), м ²	—±—
3	Формула, примененная для расчета предельной допустимой погрешности определения площади земельного участка (ΔP), м ²	—
4	Площадь земельного участка согласно сведениям Единого государственного реестра недвижимости ($P_{\text{кад}}$), м ²	650
5	Оценка расхождения P и $P_{\text{кад}}$ ($P - P_{\text{кад}}$), м ²	—
6	Предельный минимальный и максимальный размеры земельного участка ($P_{\text{мин}}$ и $P_{\text{макс}}$), м ²	—
7	Кадастровый или иной номер (обозначение) здания, сооружения, объекта незавершенного строительства, расположенного на земельном участке	—
8	Иные сведения	—

КАРТА-ПЛАН ТЕРРИТОРИИ**Сведения об уточняемых земельных участках****1. Сведения о характерных точках границы уточняемого земельного участка с кадастровым номером 74:08:4701027:383
Зона № —**

Обозначение характерных точек границ	Существующие координаты, м		Уточненные координаты, м		Метод определения координат	Средняя квадратическа я погрешность определения координат характерной точки (M_t), м	Формулы, примененные для расчета средней квадратической погрешности определения координат характерной точки (M_t), м
	X	Y	X	Y			
1	2	3	4	5	6	7	8
—	—	—	—	—	—	—	—

2. Сведения о частях границ уточняемого земельного участка с кадастровым номером 74:08:4701027:383

Обозначение части границ		Горизонтальное проложение (S), м	Описание прохождения части границ	Отметка о наличии земельного спора о местоположении границ земельного участка
от т.	до т.			
1	2	3	4	5
—	—	—	—	—

3. Общие сведения об уточняемом земельном участке с кадастровым номером 74:08:4701027:383

№ п/п	Наименование характеристик земельного участка	Значение характеристики
1	2	3
1	Адрес земельного участка	—
1	Местоположение земельного участка (при отсутствии присвоенного адреса)	Местоположение установлено относительно ориентира, расположенного в границах участка. Почтовый адрес ориентира: обл. Челябинская, р-н Карталинский, г. Карталы, садоводческое общество "Локомотив", кв-л 8.
	Дополнительные сведения о местоположении земельного участка	садоводческое общество "Локомотив", кв-л 8
2	Площадь земельного участка \pm величина погрешности определения площади ($P \pm \Delta P$), м ²	— \pm —
3	Формула, примененная для расчета предельной допустимой погрешности определения площади земельного участка (ΔP), м ²	—
4	Площадь земельного участка согласно сведениям Единого государственного реестра недвижимости ($P_{\text{кад}}$), м ²	400

КАРТА-ПЛАН ТЕРРИТОРИИ**Сведения об уточняемых земельных участках**

1	2	3
5	Оценка расхождения Р и Ркад (Р – Ркад), м ²	—
6	Предельный минимальный и максимальный размеры земельного участка (Рмин и Рмакс), м ²	—
7	Кадастровый или иной номер (обозначение) здания, сооружения, объекта незавершенного строительства, расположенного на земельном участке	—
8	Иные сведения	—

1. Сведения о характерных точках границы уточняемого земельного участка с кадастровым номером 74:08:4701027:384
Зона № —

Обозначение характерных точек границ	Существующие координаты, м		Уточненные координаты, м		Метод определения координат	Средняя квадратическая погрешность определения координат характерной точки (M _t), м	Формулы, примененные для расчета средней квадратической погрешности определения координат характерной точки (M _t), м
	X	Y	X	Y			
1	2	3	4	5	6	7	8
—	—	—	—	—	—	—	—

2. Сведения о частях границ уточняемого земельного участка с кадастровым номером 74:08:4701027:384

Обозначение части границ		Горизонтальное проложение (S), м	Описание прохождения части границ	Отметка о наличии земельного спора о местоположении границ земельного участка
от т.	до т.			
1	2	3	4	5
—	—	—	—	—

3. Общие сведения об уточняемом земельном участке с кадастровым номером 74:08:4701027:384

№ п/п	Наименование характеристик земельного участка	Значение характеристики
1	2	3
	Адрес земельного участка	—
1	Местоположение земельного участка (при отсутствии присвоенного адреса)	Местоположение установлено относительно ориентира, расположенного в границах участка. Почтовый адрес ориентира: обл. Челябинская, р-н Карталинский, г. Карталы, садоводческое общество "Локомотив", кв-л 8.

КАРТА-ПЛАН ТЕРРИТОРИИ
Сведения об уточняемых земельных участках

1	2	3
	Дополнительные сведения о местоположении земельного участка	садоводческое общество "Локомотив", кв-л 8
2	Площадь земельного участка \pm величина погрешности определения площади ($P \pm \Delta P$), м ²	— \pm —
3	Формула, примененная для расчета предельной допустимой погрешности определения площади земельного участка (ΔP), м ²	—
4	Площадь земельного участка согласно сведениям Единого государственного реестра недвижимости ($P_{\text{кад}}$), м ²	650
5	Оценка расхождения P и $P_{\text{кад}}$ ($P - P_{\text{кад}}$), м ²	—
6	Предельный минимальный и максимальный размеры земельного участка ($P_{\text{мин}}$ и $P_{\text{макс}}$), м ²	—
7	Кадастровый или иной номер (обозначение) здания, сооружения, объекта незавершенного строительства, расположенного на земельном участке	—
8	Иные сведения	—

1. Сведения о характерных точках границы уточняемого земельного участка с кадастровым номером 74:08:4701027:385
Зона № —

Обозначение характерных точек границ	Существующие координаты, м		Уточненные координаты, м		Метод определения координат	Средняя квадратическа я погрешность определения координат характерной точки (M_t), м	Формулы, примененные для расчета средней квадратической погрешности определения координат характерной точки (M_t), м
	X	Y	X	Y			
1	2	3	4	5	6	7	8
—	—	—	—	—	—	—	—

2. Сведения о частях границ уточняемого земельного участка с кадастровым номером 74:08:4701027:385

Обозначение части границ		Горизонтальное проложение (S), м	Описание прохождения части границ	Отметка о наличии земельного спора о местоположении границ земельного участка
от т.	до т.			
1	2	3	4	5
—	—	—	—	—

КАРТА-ПЛАН ТЕРРИТОРИИ
Сведения об уточняемых земельных участках

2. Сведения о частях границ уточняемого земельного участка с кадастровым номером 74:08:4701027:386

Обозначение части границ		Горизонтальное проложение (S), м	Описание прохождения части границ	Отметка о наличии земельного спора о местоположении границ земельного участка
от т.	до т.			
1	2	3	4	5
—	—	—	—	—

3. Общие сведения об уточняемом земельном участке с кадастровым номером 74:08:4701027:386

№ п/п	Наименование характеристик земельного участка	Значение характеристики
1	2	3
1	Адрес земельного участка	—
	Местоположение земельного участка (при отсутствии присвоенного адреса)	Местоположение установлено относительно ориентира, расположенного в границах участка. Почтовый адрес ориентира: обл. Челябинская, р-н Карталинский, г. Карталы, садоводческое общество "Локомотив", кв-л 8, участок 255.
	Дополнительные сведения о местоположении земельного участка	садоводческое общество "Локомотив", кв-л 8, участок 255
2	Площадь земельного участка \pm величина погрешности определения площади ($P \pm \Delta P$), м ²	— \pm —
3	Формула, примененная для расчета предельной допустимой погрешности определения площади земельного участка (ΔP), м ²	—
4	Площадь земельного участка согласно сведениям Единого государственного реестра недвижимости ($P_{\text{кад}}$), м ²	600
5	Оценка расхождения P и $P_{\text{кад}}$ ($P - P_{\text{кад}}$), м ²	—
6	Предельный минимальный и максимальный размеры земельного участка ($P_{\text{мин}}$ и $P_{\text{макс}}$), м ²	—
7	Кадастровый или иной номер (обозначение) здания, сооружения, объекта незавершенного строительства, расположенного на земельном участке	—
8	Иные сведения	—

КАРТА-ПЛАН ТЕРРИТОРИИ
Сведения об уточняемых земельных участках

1. Сведения о характерных точках границы уточняемого земельного участка с кадастровым номером 74:08:4701027:387
Зона № —

Обозначение характерных точек границ	Существующие координаты, м		Уточненные координаты, м		Метод определения координат	Средняя квадратическа я погрешность определения координат характерной точки (M_t), м	Формулы, примененные для расчета средней квадратической погрешности определения координат характерной точки (M_t), м
	X	Y	X	Y			
1	2	3	4	5	6	7	8
—	—	—	—	—	—	—	—

2. Сведения о частях границ уточняемого земельного участка с кадастровым номером 74:08:4701027:387

Обозначение части границ		Горизонтальное проложение (S), м	Описание прохождения части границ	Отметка о наличии земельного спора о местоположении границ земельного участка
от т.	до т.			
1	2	3	4	5
—	—	—	—	—

3. Общие сведения об уточняемом земельном участке с кадастровым номером 74:08:4701027:387

№ п/п	Наименование характеристик земельного участка	Значение характеристики
1	2	3
	Адрес земельного участка	—
1	Местоположение земельного участка (при отсутствии присвоенного адреса)	Местоположение установлено относительно ориентира, расположенного в границах участка. Почтовый адрес ориентира: обл. Челябинская, р-н Карталинский, г. Карталы, садоводческое общество "Локомотив", кв-л 8.
	Дополнительные сведения о местоположении земельного участка	садоводческое общество "Локомотив", кв-л 8
2	Площадь земельного участка \pm величина погрешности определения площади ($P \pm \Delta P$), м ²	— \pm —
3	Формула, примененная для расчета предельной допустимой погрешности определения площади земельного участка (ΔP), м ²	—
4	Площадь земельного участка согласно сведениям Единого государственного реестра недвижимости ($P_{\text{кад}}$), м ²	600

КАРТА-ПЛАН ТЕРРИТОРИИ**Сведения об уточняемых земельных участках**

1	2	3
5	Оценка расхождения P и $P_{\text{кад}}$ ($P - P_{\text{кад}}$), м^2	—
6	Предельный минимальный и максимальный размеры земельного участка ($P_{\text{мин}}$ и $P_{\text{макс}}$), м^2	—
7	Кадастровый или иной номер (обозначение) здания, сооружения, объекта незавершенного строительства, расположенного на земельном участке	—
8	Иные сведения	—

1. Сведения о характерных точках границы уточняемого земельного участка с кадастровым номером 74:08:4701027:388
Зона № —

Обозначение характерных точек границ	Существующие координаты, м		Уточненные координаты, м		Метод определения координат	Средняя квадратическая погрешность определения координат характерной точки (M_t), м	Формулы, примененные для расчета средней квадратической погрешности определения координат характерной точки (M_t), м
	X	Y	X	Y			
1	2	3	4	5	6	7	8
—	—	—	—	—	—	—	—

2. Сведения о частях границ уточняемого земельного участка с кадастровым номером 74:08:4701027:388

Обозначение части границ		Горизонтальное проложение (S), м	Описание прохождения части границ	Отметка о наличии земельного спора о местоположении границ земельного участка
от т.	до т.			
1	2	3	4	5
—	—	—	—	—

3. Общие сведения об уточняемом земельном участке с кадастровым номером 74:08:4701027:388

№ п/п	Наименование характеристик земельного участка	Значение характеристики
1	2	3
1	Адрес земельного участка	—
1	Местоположение земельного участка (при отсутствии присвоенного адреса)	Местоположение установлено относительно ориентира, расположенного в границах участка. Почтовый адрес ориентира: обл. Челябинская, р-н Карталинский, г. Карталы, садоводческое общество "Локомотив", кв-л 8, участок 257.

КАРТА-ПЛАН ТЕРРИТОРИИ
Сведения об уточняемых земельных участках

1	2	3
	Дополнительные сведения о местоположении земельного участка	садоводческое общество "Локомотив", кв-л 8, участок 257
2	Площадь земельного участка \pm величина погрешности определения площади ($P \pm \Delta P$), м ²	— \pm —
3	Формула, примененная для расчета предельной допустимой погрешности определения площади земельного участка (ΔP), м ²	—
4	Площадь земельного участка согласно сведениям Единого государственного реестра недвижимости ($P_{\text{кад}}$), м ²	650
5	Оценка расхождения P и $P_{\text{кад}}$ ($P - P_{\text{кад}}$), м ²	—
6	Предельный минимальный и максимальный размеры земельного участка ($P_{\text{мин}}$ и $P_{\text{макс}}$), м ²	—
7	Кадастровый или иной номер (обозначение) здания, сооружения, объекта незавершенного строительства, расположенного на земельном участке	—
8	Иные сведения	—

1. Сведения о характерных точках границы уточняемого земельного участка с кадастровым номером 74:08:4701027:389
Зона № —

Обозначение характерных точек границ	Существующие координаты, м		Уточненные координаты, м		Метод определения координат	Средняя квадратическа я погрешность определения координат характерной точки (M_t), м	Формулы, примененные для расчета средней квадратической погрешности определения координат характерной точки (M_t), м
	X	Y	X	Y			
1	2	3	4	5	6	7	8
—	—	—	—	—	—	—	—

2. Сведения о частях границ уточняемого земельного участка с кадастровым номером 74:08:4701027:389

Обозначение части границ		Горизонтальное проложение (S), м	Описание прохождения части границ	Отметка о наличии земельного спора о местоположении границ земельного участка
от т.	до т.			
1	2	3	4	5
—	—	—	—	—

КАРТА-ПЛАН ТЕРРИТОРИИ
Сведения об уточняемых земельных участках

2. Сведения о частях границ уточняемого земельного участка с кадастровым номером 74:08:4701027:390

Обозначение части границ		Горизонтальное проложение (S), м	Описание прохождения части границ	Отметка о наличии земельного спора о местоположении границ земельного участка
от т.	до т.			
1	2	3	4	5
—	—	—	—	—

3. Общие сведения об уточняемом земельном участке с кадастровым номером 74:08:4701027:390

№ п/п	Наименование характеристик земельного участка	Значение характеристики
1	2	3
1	Адрес земельного участка	—
	Местоположение земельного участка (при отсутствии присвоенного адреса)	Местоположение установлено относительно ориентира, расположенного в границах участка. Почтовый адрес ориентира: обл. Челябинская, р-н Карталинский, г. Карталы, садоводческое общество "Локомотив", кв-л 8.
	Дополнительные сведения о местоположении земельного участка	садоводческое общество "Локомотив", кв-л 8
2	Площадь земельного участка \pm величина погрешности определения площади ($P \pm \Delta P$), м ²	— \pm —
3	Формула, примененная для расчета предельной допустимой погрешности определения площади земельного участка (ΔP), м ²	—
4	Площадь земельного участка согласно сведениям Единого государственного реестра недвижимости ($P_{\text{кад}}$), м ²	300
5	Оценка расхождения P и $P_{\text{кад}}$ ($P - P_{\text{кад}}$), м ²	—
6	Предельный минимальный и максимальный размеры земельного участка ($P_{\text{мин}}$ и $P_{\text{макс}}$), м ²	—
7	Кадастровый или иной номер (обозначение) здания, сооружения, объекта незавершенного строительства, расположенного на земельном участке	—
8	Иные сведения	—

КАРТА-ПЛАН ТЕРРИТОРИИ
Сведения об уточняемых земельных участках

1. Сведения о характерных точках границы уточняемого земельного участка с кадастровым номером 74:08:4701027:391
Зона № —

Обозначение характерных точек границ	Существующие координаты, м		Уточненные координаты, м		Метод определения координат	Средняя квадратическа я погрешность определения координат характерной точки (M_t), м	Формулы, примененные для расчета средней квадратической погрешности определения координат характерной точки (M_t), м
	X	Y	X	Y			
1	2	3	4	5	6	7	8
—	—	—	—	—	—	—	—

2. Сведения о частях границ уточняемого земельного участка с кадастровым номером 74:08:4701027:391

Обозначение части границ		Горизонтальное проложение (S), м	Описание прохождения части границ	Отметка о наличии земельного спора о местоположении границ земельного участка
от т.	до т.			
1	2	3	4	5
—	—	—	—	—

3. Общие сведения об уточняемом земельном участке с кадастровым номером 74:08:4701027:391

№ п/п	Наименование характеристик земельного участка	Значение характеристики
1	2	3
1	Адрес земельного участка	—
	Местоположение земельного участка (при отсутствии присвоенного адреса)	Местоположение установлено относительно ориентира, расположенного в границах участка. Почтовый адрес ориентира: обл. Челябинская, р-н Карталинский, г. Карталы, садоводческое общество "Локомотив", кв-л 8.
	Дополнительные сведения о местоположении земельного участка	садоводческое общество "Локомотив", кв-л 8
2	Площадь земельного участка \pm величина погрешности определения площади ($P \pm \Delta P$), м ²	— \pm —
3	Формула, примененная для расчета предельной допустимой погрешности определения площади земельного участка (ΔP), м ²	—
4	Площадь земельного участка согласно сведениям Единого государственного реестра недвижимости ($P_{\text{кад}}$), м ²	400

КАРТА-ПЛАН ТЕРРИТОРИИ**Сведения об уточняемых земельных участках**

1	2	3
5	Оценка расхождения Р и Ркад (Р – Ркад), м ²	—
6	Предельный минимальный и максимальный размеры земельного участка (Рмин и Рмакс), м ²	—
7	Кадастровый или иной номер (обозначение) здания, сооружения, объекта незавершенного строительства, расположенного на земельном участке	—
8	Иные сведения	—

1. Сведения о характерных точках границы уточняемого земельного участка с кадастровым номером 74:08:4701027:392
Зона № —

Обозначение характерных точек границ	Существующие координаты, м		Уточненные координаты, м		Метод определения координат	Средняя квадратическая погрешность определения координат характерной точки (M _t), м	Формулы, примененные для расчета средней квадратической погрешности определения координат характерной точки (M _t), м
	X	Y	X	Y			
1	2	3	4	5	6	7	8
—	—	—	—	—	—	—	—

2. Сведения о частях границ уточняемого земельного участка с кадастровым номером 74:08:4701027:392

Обозначение части границ		Горизонтальное проложение (S), м	Описание прохождения части границ	Отметка о наличии земельного спора о местоположении границ земельного участка
от т.	до т.			
1	2	3	4	5
—	—	—	—	—

3. Общие сведения об уточняемом земельном участке с кадастровым номером 74:08:4701027:392

№ п/п	Наименование характеристик земельного участка	Значение характеристики
1	2	3
	Адрес земельного участка	—
1	Местоположение земельного участка (при отсутствии присвоенного адреса)	Местоположение установлено относительно ориентира, расположенного в границах участка. Почтовый адрес ориентира: обл. Челябинская, р-н Карталинский, г. Карталы, садоводческое общество "Локомотив", кв-л 8, участок № 289.

КАРТА-ПЛАН ТЕРРИТОРИИ**Сведения об уточняемых земельных участках**

1	2	3
	Дополнительные сведения о местоположении земельного участка	садоводческое общество "Локомотив", кв-л 8, участок № 289
2	Площадь земельного участка \pm величина погрешности определения площади ($P \pm \Delta P$), м ²	— \pm —
3	Формула, примененная для расчета предельной допустимой погрешности определения площади земельного участка (ΔP), м ²	—
4	Площадь земельного участка согласно сведениям Единого государственного реестра недвижимости ($P_{\text{кад}}$), м ²	680
5	Оценка расхождения P и $P_{\text{кад}}$ ($P - P_{\text{кад}}$), м ²	—
6	Предельный минимальный и максимальный размеры земельного участка ($P_{\text{мин}}$ и $P_{\text{макс}}$), м ²	—
7	Кадастровый или иной номер (обозначение) здания, сооружения, объекта незавершенного строительства, расположенного на земельном участке	—
8	Иные сведения	—

1. Сведения о характерных точках границы уточняемого земельного участка с кадастровым номером 74:08:4701027:393
Зона № —

Обозначение характерных точек границ	Существующие координаты, м		Уточненные координаты, м		Метод определения координат	Средняя квадратическа я погрешность определения координат характерной точки (M_t), м	Формулы, примененные для расчета средней квадратической погрешности определения координат характерной точки (M_t), м
	X	Y	X	Y			
1	2	3	4	5	6	7	8
—	—	—	—	—	—	—	—

2. Сведения о частях границ уточняемого земельного участка с кадастровым номером 74:08:4701027:393

Обозначение части границ		Горизонтальное проложение (S), м	Описание прохождения части границ	Отметка о наличии земельного спора о местоположении границ земельного участка
от т.	до т.			
1	2	3	4	5
—	—	—	—	—

КАРТА-ПЛАН ТЕРРИТОРИИ
Сведения об уточняемых земельных участках

2. Сведения о частях границ уточняемого земельного участка с кадастровым номером 74:08:4701027:394

Обозначение части границ		Горизонтальное проложение (S), м	Описание прохождения части границ	Отметка о наличии земельного спора о местоположении границ земельного участка
от т.	до т.			
1	2	3	4	5
—	—	—	—	—

3. Общие сведения об уточняемом земельном участке с кадастровым номером 74:08:4701027:394

№ п/п	Наименование характеристик земельного участка	Значение характеристики
1	2	3
1	Адрес земельного участка	—
	Местоположение земельного участка (при отсутствии присвоенного адреса)	Местоположение установлено относительно ориентира, расположенного в границах участка. Почтовый адрес ориентира: обл. Челябинская, р-н Карталинский, г. Карталы, садоводческое общество "Локомотив", кв-л 8, участок 262.
	Дополнительные сведения о местоположении земельного участка	садоводческое общество "Локомотив", кв-л 8, участок 262
2	Площадь земельного участка \pm величина погрешности определения площади ($P \pm \Delta P$), м ²	— \pm —
3	Формула, примененная для расчета предельной допустимой погрешности определения площади земельного участка (ΔP), м ²	—
4	Площадь земельного участка согласно сведениям Единого государственного реестра недвижимости ($P_{\text{кад}}$), м ²	450
5	Оценка расхождения P и $P_{\text{кад}}$ ($P - P_{\text{кад}}$), м ²	—
6	Предельный минимальный и максимальный размеры земельного участка ($P_{\text{мин}}$ и $P_{\text{макс}}$), м ²	—
7	Кадастровый или иной номер (обозначение) здания, сооружения, объекта незавершенного строительства, расположенного на земельном участке	—
8	Иные сведения	—

КАРТА-ПЛАН ТЕРРИТОРИИ
Сведения об уточняемых земельных участках

1. Сведения о характерных точках границы уточняемого земельного участка с кадастровым номером 74:08:4701027:395
Зона № —

Обозначение характерных точек границ	Существующие координаты, м		Уточненные координаты, м		Метод определения координат	Средняя квадратическа я погрешность определения координат характерной точки (M_t), м	Формулы, примененные для расчета средней квадратической погрешности определения координат характерной точки (M_t), м
	X	Y	X	Y			
1	2	3	4	5	6	7	8
—	—	—	—	—	—	—	—

2. Сведения о частях границ уточняемого земельного участка с кадастровым номером 74:08:4701027:395

Обозначение части границ		Горизонтальное проложение (S), м	Описание прохождения части границ	Отметка о наличии земельного спора о местоположении границ земельного участка
от т.	до т.			
1	2	3	4	5
—	—	—	—	—

3. Общие сведения об уточняемом земельном участке с кадастровым номером 74:08:4701027:395

№ п/п	Наименование характеристик земельного участка	Значение характеристики
1	2	3
	Адрес земельного участка	—
1	Местоположение земельного участка (при отсутствии присвоенного адреса)	Местоположение установлено относительно ориентира, расположенного в границах участка. Почтовый адрес ориентира: обл. Челябинская, р-н Карталинский, г. Карталы, садоводческое общество "Локомотив", кв-л 8.
	Дополнительные сведения о местоположении земельного участка	садоводческое общество "Локомотив", кв-л 8
2	Площадь земельного участка \pm величина погрешности определения площади ($P \pm \Delta P$), м ²	— \pm —
3	Формула, примененная для расчета предельной допустимой погрешности определения площади земельного участка (ΔP), м ²	—
4	Площадь земельного участка согласно сведениям Единого государственного реестра недвижимости ($P_{\text{кад}}$), м ²	600

КАРТА-ПЛАН ТЕРРИТОРИИ**Сведения об уточняемых земельных участках**

1	2	3
5	Оценка расхождения Р и Ркад (Р – Ркад), м ²	—
6	Предельный минимальный и максимальный размеры земельного участка (Рмин и Рмакс), м ²	—
7	Кадастровый или иной номер (обозначение) здания, сооружения, объекта незавершенного строительства, расположенного на земельном участке	—
8	Иные сведения	—

1. Сведения о характерных точках границы уточняемого земельного участка с кадастровым номером 74:08:4701027:396
Зона № —

Обозначение характерных точек границ	Существующие координаты, м		Уточненные координаты, м		Метод определения координат	Средняя квадратическая погрешность определения координат характерной точки (M _t), м	Формулы, примененные для расчета средней квадратической погрешности определения координат характерной точки (M _t), м
	X	Y	X	Y			
1	2	3	4	5	6	7	8
—	—	—	—	—	—	—	—

2. Сведения о частях границ уточняемого земельного участка с кадастровым номером 74:08:4701027:396

Обозначение части границ		Горизонтальное проложение (S), м	Описание прохождения части границ	Отметка о наличии земельного спора о местоположении границ земельного участка
от т.	до т.			
1	2	3	4	5
—	—	—	—	—

3. Общие сведения об уточняемом земельном участке с кадастровым номером 74:08:4701027:396

№ п/п	Наименование характеристик земельного участка	Значение характеристики
1	2	3
	Адрес земельного участка	—
1	Местоположение земельного участка (при отсутствии присвоенного адреса)	Местоположение установлено относительно ориентира, расположенного в границах участка. Почтовый адрес ориентира: обл. Челябинская, р-н Карталинский, г. Карталы, садоводческое общество "Локомотив", кв-л 8.

КАРТА-ПЛАН ТЕРРИТОРИИ**Сведения об уточняемых земельных участках**

1	2	3
	Дополнительные сведения о местоположении земельного участка	садоводческое общество "Локомотив", кв-л 8
2	Площадь земельного участка \pm величина погрешности определения площади ($P \pm \Delta P$), м ²	— \pm —
3	Формула, примененная для расчета предельной допустимой погрешности определения площади земельного участка (ΔP), м ²	—
4	Площадь земельного участка согласно сведениям Единого государственного реестра недвижимости ($P_{\text{кад}}$), м ²	340
5	Оценка расхождения P и $P_{\text{кад}}$ ($P - P_{\text{кад}}$), м ²	—
6	Предельный минимальный и максимальный размеры земельного участка ($P_{\text{мин}}$ и $P_{\text{макс}}$), м ²	—
7	Кадастровый или иной номер (обозначение) здания, сооружения, объекта незавершенного строительства, расположенного на земельном участке	—
8	Иные сведения	—

1. Сведения о характерных точках границы уточняемого земельного участка с кадастровым номером 74:08:4701027:397
Зона № —

Обозначение характерных точек границ	Существующие координаты, м		Уточненные координаты, м		Метод определения координат	Средняя квадратическая погрешность определения координат характерной точки (M_t), м	Формулы, примененные для расчета средней квадратической погрешности определения координат характерной точки (M_t), м
	X	Y	X	Y			
1	2	3	4	5	6	7	8
—	—	—	—	—	—	—	—

2. Сведения о частях границ уточняемого земельного участка с кадастровым номером 74:08:4701027:397

Обозначение части границ		Горизонтальное проложение (S), м	Описание прохождения части границ	Отметка о наличии земельного спора о местоположении границ земельного участка
от т.	до т.			
1	2	3	4	5
—	—	—	—	—

КАРТА-ПЛАН ТЕРРИТОРИИ
Сведения об уточняемых земельных участках

2. Сведения о частях границ уточняемого земельного участка с кадастровым номером 74:08:4701027:398

Обозначение части границ		Горизонтальное проложение (S), м	Описание прохождения части границ	Отметка о наличии земельного спора о местоположении границ земельного участка
от т.	до т.			
1	2	3	4	5
—	—	—	—	—

3. Общие сведения об уточняемом земельном участке с кадастровым номером 74:08:4701027:398

№ п/п	Наименование характеристик земельного участка	Значение характеристики
1	2	3
1	Адрес земельного участка	—
	Местоположение земельного участка (при отсутствии присвоенного адреса)	Местоположение установлено относительно ориентира, расположенного в границах участка. Почтовый адрес ориентира: обл. Челябинская, р-н Карталинский, г. Карталы, садоводческое общество "Локомотив", кв-л 8.
	Дополнительные сведения о местоположении земельного участка	садоводческое общество "Локомотив", кв-л 8
2	Площадь земельного участка \pm величина погрешности определения площади ($P \pm \Delta P$), м ²	— \pm —
3	Формула, примененная для расчета предельной допустимой погрешности определения площади земельного участка (ΔP), м ²	—
4	Площадь земельного участка согласно сведениям Единого государственного реестра недвижимости ($P_{\text{кад}}$), м ²	710
5	Оценка расхождения P и $P_{\text{кад}}$ ($P - P_{\text{кад}}$), м ²	—
6	Предельный минимальный и максимальный размеры земельного участка ($P_{\text{мин}}$ и $P_{\text{макс}}$), м ²	—
7	Кадастровый или иной номер (обозначение) здания, сооружения, объекта незавершенного строительства, расположенного на земельном участке	—
8	Иные сведения	—

КАРТА-ПЛАН ТЕРРИТОРИИ
Сведения об уточняемых земельных участках

1. Сведения о характерных точках границы уточняемого земельного участка с кадастровым номером 74:08:4701027:399
Зона № —

Обозначение характерных точек границ	Существующие координаты, м		Уточненные координаты, м		Метод определения координат	Средняя квадратическа я погрешность определения координат характерной точки (M_t), м	Формулы, примененные для расчета средней квадратической погрешности определения координат характерной точки (M_t), м
	X	Y	X	Y			
1	2	3	4	5	6	7	8
—	—	—	—	—	—	—	—

2. Сведения о частях границ уточняемого земельного участка с кадастровым номером 74:08:4701027:399

Обозначение части границ		Горизонтальное проложение (S), м	Описание прохождения части границ	Отметка о наличии земельного спора о местоположении границ земельного участка
от т.	до т.			
1	2	3	4	5
—	—	—	—	—

3. Общие сведения об уточняемом земельном участке с кадастровым номером 74:08:4701027:399

№ п/п	Наименование характеристик земельного участка	Значение характеристики
1	2	3
1	Адрес земельного участка	—
	Местоположение земельного участка (при отсутствии присвоенного адреса)	Местоположение установлено относительно ориентира, расположенного в границах участка. Почтовый адрес ориентира: обл. Челябинская, р-н Карталинский, г. Карталы, садоводческое общество "Локомотив", кв-л 8.
	Дополнительные сведения о местоположении земельного участка	садоводческое общество "Локомотив", кв-л 8
2	Площадь земельного участка \pm величина погрешности определения площади ($P \pm \Delta P$), м ²	— \pm —
3	Формула, примененная для расчета предельной допустимой погрешности определения площади земельного участка (ΔP), м ²	—
4	Площадь земельного участка согласно сведениям Единого государственного реестра недвижимости ($P_{\text{кад}}$), м ²	690

КАРТА-ПЛАН ТЕРРИТОРИИ**Сведения об уточняемых земельных участках**

1	2	3
5	Оценка расхождения Р и Ркад (Р – Ркад), м ²	—
6	Предельный минимальный и максимальный размеры земельного участка (Рмин и Рмакс), м ²	—
7	Кадастровый или иной номер (обозначение) здания, сооружения, объекта незавершенного строительства, расположенного на земельном участке	—
8	Иные сведения	—

1. Сведения о характерных точках границы уточняемого земельного участка с кадастровым номером 74:08:4701027:401
Зона № —

Обозначение характерных точек границ	Существующие координаты, м		Уточненные координаты, м		Метод определения координат	Средняя квадратическая погрешность определения координат характерной точки (M _t), м	Формулы, примененные для расчета средней квадратической погрешности определения координат характерной точки (M _t), м
	X	Y	X	Y			
1	2	3	4	5	6	7	8
—	—	—	—	—	—	—	—

2. Сведения о частях границ уточняемого земельного участка с кадастровым номером 74:08:4701027:401

Обозначение части границ		Горизонтальное проложение (S), м	Описание прохождения части границ	Отметка о наличии земельного спора о местоположении границ земельного участка
от т.	до т.			
1	2	3	4	5
—	—	—	—	—

3. Общие сведения об уточняемом земельном участке с кадастровым номером 74:08:4701027:401

№ п/п	Наименование характеристик земельного участка	Значение характеристики
1	2	3
	Адрес земельного участка	—
1	Местоположение земельного участка (при отсутствии присвоенного адреса)	Местоположение установлено относительно ориентира, расположенного в границах участка. Почтовый адрес ориентира: обл. Челябинская, р-н Карталинский, г. Карталы, садоводческое общество "Локомотив", кв-л 8.

КАРТА-ПЛАН ТЕРРИТОРИИ**Сведения об уточняемых земельных участках**

1	2	3
	Дополнительные сведения о местоположении земельного участка	садоводческое общество "Локомотив", кв-л 8
2	Площадь земельного участка \pm величина погрешности определения площади ($P \pm \Delta P$), м ²	— \pm —
3	Формула, примененная для расчета предельной допустимой погрешности определения площади земельного участка (ΔP), м ²	—
4	Площадь земельного участка согласно сведениям Единого государственного реестра недвижимости ($P_{\text{кад}}$), м ²	630
5	Оценка расхождения P и $P_{\text{кад}}$ ($P - P_{\text{кад}}$), м ²	—
6	Предельный минимальный и максимальный размеры земельного участка ($P_{\text{мин}}$ и $P_{\text{макс}}$), м ²	—
7	Кадастровый или иной номер (обозначение) здания, сооружения, объекта незавершенного строительства, расположенного на земельном участке	—
8	Иные сведения	—

1. Сведения о характерных точках границы уточняемого земельного участка с кадастровым номером 74:08:4701027:402
Зона № —

Обозначение характерных точек границ	Существующие координаты, м		Уточненные координаты, м		Метод определения координат	Средняя квадратическа я погрешность определения координат характерной точки (M_t), м	Формулы, примененные для расчета средней квадратической погрешности определения координат характерной точки (M_t), м
	X	Y	X	Y			
1	2	3	4	5	6	7	8
—	—	—	—	—	—	—	—

2. Сведения о частях границ уточняемого земельного участка с кадастровым номером 74:08:4701027:402

Обозначение части границ		Горизонтальное проложение (S), м	Описание прохождения части границ	Отметка о наличии земельного спора о местоположении границ земельного участка
от т.	до т.			
1	2	3	4	5
—	—	—	—	—

КАРТА-ПЛАН ТЕРРИТОРИИ
Сведения об уточняемых земельных участках

2. Сведения о частях границ уточняемого земельного участка с кадастровым номером 74:08:4701027:403

Обозначение части границ		Горизонтальное проложение (S), м	Описание прохождения части границ	Отметка о наличии земельного спора о местоположении границ земельного участка
от т.	до т.			
1	2	3	4	5
—	—	—	—	—

3. Общие сведения об уточняемом земельном участке с кадастровым номером 74:08:4701027:403

№ п/п	Наименование характеристик земельного участка	Значение характеристики
1	2	3
1	Адрес земельного участка	—
	Местоположение земельного участка (при отсутствии присвоенного адреса)	Местоположение установлено относительно ориентира, расположенного в границах участка. Почтовый адрес ориентира: обл. Челябинская, р-н Карталинский, г. Карталы, садоводческое общество "Локомотив", кв-л 8.
	Дополнительные сведения о местоположении земельного участка	садоводческое общество "Локомотив", кв-л 8
2	Площадь земельного участка \pm величина погрешности определения площади ($P \pm \Delta P$), м ²	— \pm —
3	Формула, примененная для расчета предельной допустимой погрешности определения площади земельного участка (ΔP), м ²	—
4	Площадь земельного участка согласно сведениям Единого государственного реестра недвижимости ($P_{\text{кад}}$), м ²	320
5	Оценка расхождения P и $P_{\text{кад}}$ ($P - P_{\text{кад}}$), м ²	—
6	Предельный минимальный и максимальный размеры земельного участка ($P_{\text{мин}}$ и $P_{\text{макс}}$), м ²	—
7	Кадастровый или иной номер (обозначение) здания, сооружения, объекта незавершенного строительства, расположенного на земельном участке	—
8	Иные сведения	—

КАРТА-ПЛАН ТЕРРИТОРИИ
Сведения об уточняемых земельных участках

1. Сведения о характерных точках границы уточняемого земельного участка с кадастровым номером 74:08:4701027:404
Зона № —

Обозначение характерных точек границ	Существующие координаты, м		Уточненные координаты, м		Метод определения координат	Средняя квадратическа я погрешность определения координат характерной точки (M_t), м	Формулы, примененные для расчета средней квадратической погрешности определения координат характерной точки (M_t), м
	X	Y	X	Y			
1	2	3	4	5	6	7	8
—	—	—	—	—	—	—	—

2. Сведения о частях границ уточняемого земельного участка с кадастровым номером 74:08:4701027:404

Обозначение части границ		Горизонтальное проложение (S), м	Описание прохождения части границ	Отметка о наличии земельного спора о местоположении границ земельного участка
от т.	до т.			
1	2	3	4	5
—	—	—	—	—

3. Общие сведения об уточняемом земельном участке с кадастровым номером 74:08:4701027:404

№ п/п	Наименование характеристик земельного участка	Значение характеристики
1	2	3
	Адрес земельного участка	—
1	Местоположение земельного участка (при отсутствии присвоенного адреса)	Местоположение установлено относительно ориентира, расположенного в границах участка. Почтовый адрес ориентира: обл. Челябинская, р-н Карталинский, г. Карталы, садоводческое общество "Локомотив", кв-л 8.
	Дополнительные сведения о местоположении земельного участка	садоводческое общество "Локомотив", кв-л 8
2	Площадь земельного участка \pm величина погрешности определения площади ($P \pm \Delta P$), м ²	— \pm —
3	Формула, примененная для расчета предельной допустимой погрешности определения площади земельного участка (ΔP), м ²	—
4	Площадь земельного участка согласно сведениям Единого государственного реестра недвижимости ($P_{\text{кад}}$), м ²	680

КАРТА-ПЛАН ТЕРРИТОРИИ**Сведения об уточняемых земельных участках**

1	2	3
5	Оценка расхождения Р и Ркад (Р – Ркад), м ²	—
6	Предельный минимальный и максимальный размеры земельного участка (Рмин и Рмакс), м ²	—
7	Кадастровый или иной номер (обозначение) здания, сооружения, объекта незавершенного строительства, расположенного на земельном участке	—
8	Иные сведения	—

1. Сведения о характерных точках границы уточняемого земельного участка с кадастровым номером 74:08:4701027:405
Зона № —

Обозначение характерных точек границ	Существующие координаты, м		Уточненные координаты, м		Метод определения координат	Средняя квадратическая погрешность определения координат характерной точки (M _t), м	Формулы, примененные для расчета средней квадратической погрешности определения координат характерной точки (M _t), м
	X	Y	X	Y			
1	2	3	4	5	6	7	8
—	—	—	—	—	—	—	—

2. Сведения о частях границ уточняемого земельного участка с кадастровым номером 74:08:4701027:405

Обозначение части границ		Горизонтальное проложение (S), м	Описание прохождения части границ	Отметка о наличии земельного спора о местоположении границ земельного участка
от т.	до т.			
1	2	3	4	5
—	—	—	—	—

3. Общие сведения об уточняемом земельном участке с кадастровым номером 74:08:4701027:405

№ п/п	Наименование характеристик земельного участка	Значение характеристики
1	2	3
1	Адрес земельного участка	—
1	Местоположение земельного участка (при отсутствии присвоенного адреса)	Местоположение установлено относительно ориентира, расположенного в границах участка. Почтовый адрес ориентира: обл. Челябинская, р-н Карталинский, г. Карталы, садоводческое общество "Локомотив", кв-л 8, участок 275.

КАРТА-ПЛАН ТЕРРИТОРИИ
Сведения об уточняемых земельных участках

1	2	3
	Дополнительные сведения о местоположении земельного участка	садоводческое общество "Локомотив", кв-л 8, участок 275
2	Площадь земельного участка \pm величина погрешности определения площади ($P \pm \Delta P$), м ²	— \pm —
3	Формула, примененная для расчета предельной допустимой погрешности определения площади земельного участка (ΔP), м ²	—
4	Площадь земельного участка согласно сведениям Единого государственного реестра недвижимости ($P_{\text{кад}}$), м ²	300
5	Оценка расхождения P и $P_{\text{кад}}$ ($P - P_{\text{кад}}$), м ²	—
6	Предельный минимальный и максимальный размеры земельного участка ($P_{\text{мин}}$ и $P_{\text{макс}}$), м ²	—
7	Кадастровый или иной номер (обозначение) здания, сооружения, объекта незавершенного строительства, расположенного на земельном участке	—
8	Иные сведения	—

1. Сведения о характерных точках границы уточняемого земельного участка с кадастровым номером 74:08:4701027:406
Зона № —

Обозначение характерных точек границ	Существующие координаты, м		Уточненные координаты, м		Метод определения координат	Средняя квадратическа я погрешность определения координат характерной точки (M_t), м	Формулы, примененные для расчета средней квадратической погрешности определения координат характерной точки (M_t), м
	X	Y	X	Y			
1	2	3	4	5	6	7	8
—	—	—	—	—	—	—	—

2. Сведения о частях границ уточняемого земельного участка с кадастровым номером 74:08:4701027:406

Обозначение части границ		Горизонтальное проложение (S), м	Описание прохождения части границ	Отметка о наличии земельного спора о местоположении границ земельного участка
от т.	до т.			
1	2	3	4	5
—	—	—	—	—

КАРТА-ПЛАН ТЕРРИТОРИИ
Сведения об уточняемых земельных участках

2. Сведения о частях границ уточняемого земельного участка с кадастровым номером 74:08:4701027:407

Обозначение части границ		Горизонтальное проложение (S), м	Описание прохождения части границ	Отметка о наличии земельного спора о местоположении границ земельного участка
от т.	до т.			
1	2	3	4	5
—	—	—	—	—

3. Общие сведения об уточняемом земельном участке с кадастровым номером 74:08:4701027:407

№ п/п	Наименование характеристик земельного участка	Значение характеристики
1	2	3
1	Адрес земельного участка	—
	Местоположение земельного участка (при отсутствии присвоенного адреса)	Местоположение установлено относительно ориентира, расположенного в границах участка. Почтовый адрес ориентира: обл. Челябинская, р-н Карталинский, г. Карталы, садоводческое общество "Локомотив", кв-л 8.
	Дополнительные сведения о местоположении земельного участка	садоводческое общество "Локомотив", кв-л 8
2	Площадь земельного участка ± величина погрешности определения площади ($P \pm \Delta P$), м ²	—±—
3	Формула, примененная для расчета предельной допустимой погрешности определения площади земельного участка (ΔP), м ²	—
4	Площадь земельного участка согласно сведениям Единого государственного реестра недвижимости ($P_{\text{кад}}$), м ²	300
5	Оценка расхождения P и $P_{\text{кад}}$ ($P - P_{\text{кад}}$), м ²	—
6	Предельный минимальный и максимальный размеры земельного участка ($P_{\text{мин}}$ и $P_{\text{макс}}$), м ²	—
7	Кадастровый или иной номер (обозначение) здания, сооружения, объекта незавершенного строительства, расположенного на земельном участке	—
8	Иные сведения	—

КАРТА-ПЛАН ТЕРРИТОРИИ
Сведения об уточняемых земельных участках

1. Сведения о характерных точках границы уточняемого земельного участка с кадастровым номером 74:08:4701027:409
Зона № —

Обозначение характерных точек границ	Существующие координаты, м		Уточненные координаты, м		Метод определения координат	Средняя квадратическа я погрешность определения координат характерной точки (M_t), м	Формулы, примененные для расчета средней квадратической погрешности определения координат характерной точки (M_t), м
	X	Y	X	Y			
1	2	3	4	5	6	7	8
—	—	—	—	—	—	—	—

2. Сведения о частях границ уточняемого земельного участка с кадастровым номером 74:08:4701027:409

Обозначение части границ		Горизонтальное проложение (S), м	Описание прохождения части границ	Отметка о наличии земельного спора о местоположении границ земельного участка
от т.	до т.			
1	2	3	4	5
—	—	—	—	—

3. Общие сведения об уточняемом земельном участке с кадастровым номером 74:08:4701027:409

№ п/п	Наименование характеристик земельного участка	Значение характеристики
1	2	3
	Адрес земельного участка	—
1	Местоположение земельного участка (при отсутствии присвоенного адреса)	Местоположение установлено относительно ориентира, расположенного в границах участка. Почтовый адрес ориентира: обл. Челябинская, р-н Карталинский, г. Карталы, садоводческое общество "Локомотив", кв-л 8.
	Дополнительные сведения о местоположении земельного участка	садоводческое общество "Локомотив", кв-л 8
2	Площадь земельного участка \pm величина погрешности определения площади ($P \pm \Delta P$), м ²	— \pm —
3	Формула, примененная для расчета предельной допустимой погрешности определения площади земельного участка (ΔP), м ²	—
4	Площадь земельного участка согласно сведениям Единого государственного реестра недвижимости ($P_{\text{кад}}$), м ²	300

КАРТА-ПЛАН ТЕРРИТОРИИ**Сведения об уточняемых земельных участках**

1	2	3
5	Оценка расхождения Р и Ркад (Р – Ркад), м ²	—
6	Предельный минимальный и максимальный размеры земельного участка (Рмин и Рмакс), м ²	—
7	Кадастровый или иной номер (обозначение) здания, сооружения, объекта незавершенного строительства, расположенного на земельном участке	—
8	Иные сведения	—

1. Сведения о характерных точках границы уточняемого земельного участка с кадастровым номером 74:08:4701027:411
Зона № —

Обозначение характерных точек границ	Существующие координаты, м		Уточненные координаты, м		Метод определения координат	Средняя квадратическая погрешность определения координат характерной точки (M _t), м	Формулы, примененные для расчета средней квадратической погрешности определения координат характерной точки (M _t), м
	X	Y	X	Y			
1	2	3	4	5	6	7	8
—	—	—	—	—	—	—	—

2. Сведения о частях границ уточняемого земельного участка с кадастровым номером 74:08:4701027:411

Обозначение части границ		Горизонтальное проложение (S), м	Описание прохождения части границ	Отметка о наличии земельного спора о местоположении границ земельного участка
от т.	до т.			
1	2	3	4	5
—	—	—	—	—

3. Общие сведения об уточняемом земельном участке с кадастровым номером 74:08:4701027:411

№ п/п	Наименование характеристик земельного участка	Значение характеристики
1	2	3
	Адрес земельного участка	—
1	Местоположение земельного участка (при отсутствии присвоенного адреса)	Местоположение установлено относительно ориентира, расположенного в границах участка. Почтовый адрес ориентира: обл. Челябинская, р-н Карталинский, г. Карталы, садоводческое общество "Локомотив", кв-л 8, участок 278.

КАРТА-ПЛАН ТЕРРИТОРИИ**Сведения об уточняемых земельных участках**

1	2	3
	Дополнительные сведения о местоположении земельного участка	садоводческое общество "Локомотив", кв-л 8, участок 278
2	Площадь земельного участка \pm величина погрешности определения площади ($P \pm \Delta P$), м ²	— \pm —
3	Формула, примененная для расчета предельной допустимой погрешности определения площади земельного участка (ΔP), м ²	—
4	Площадь земельного участка согласно сведениям Единого государственного реестра недвижимости ($P_{\text{кад}}$), м ²	480
5	Оценка расхождения P и $P_{\text{кад}}$ ($P - P_{\text{кад}}$), м ²	—
6	Предельный минимальный и максимальный размеры земельного участка ($P_{\text{мин}}$ и $P_{\text{макс}}$), м ²	—
7	Кадастровый или иной номер (обозначение) здания, сооружения, объекта незавершенного строительства, расположенного на земельном участке	—
8	Иные сведения	—

1. Сведения о характерных точках границы уточняемого земельного участка с кадастровым номером 74:08:4701027:413
Зона № —

Обозначение характерных точек границ	Существующие координаты, м		Уточненные координаты, м		Метод определения координат	Средняя квадратическая погрешность определения координат характерной точки (M_t), м	Формулы, примененные для расчета средней квадратической погрешности определения координат характерной точки (M_t), м
	X	Y	X	Y			
1	2	3	4	5	6	7	8
—	—	—	—	—	—	—	—

2. Сведения о частях границ уточняемого земельного участка с кадастровым номером 74:08:4701027:413

Обозначение части границ		Горизонтальное проложение (S), м	Описание прохождения части границ	Отметка о наличии земельного спора о местоположении границ земельного участка
от т.	до т.			
1	2	3	4	5
—	—	—	—	—

КАРТА-ПЛАН ТЕРРИТОРИИ
Сведения об уточняемых земельных участках

2. Сведения о частях границ уточняемого земельного участка с кадастровым номером 74:08:4701027:415

Обозначение части границ		Горизонтальное проложение (S), м	Описание прохождения части границ	Отметка о наличии земельного спора о местоположении границ земельного участка
от т.	до т.			
1	2	3	4	5
—	—	—	—	—

3. Общие сведения об уточняемом земельном участке с кадастровым номером 74:08:4701027:415

№ п/п	Наименование характеристик земельного участка	Значение характеристики
1	2	3
1	Адрес земельного участка	—
	Местоположение земельного участка (при отсутствии присвоенного адреса)	Местоположение установлено относительно ориентира, расположенного в границах участка. Почтовый адрес ориентира: обл. Челябинская, р-н Карталинский, г. Карталы, садоводческое общество "Локомотив", кв-л 8.
	Дополнительные сведения о местоположении земельного участка	садоводческое общество "Локомотив", кв-л 8
2	Площадь земельного участка ± величина погрешности определения площади ($P \pm \Delta P$), м ²	—±—
3	Формула, примененная для расчета предельной допустимой погрешности определения площади земельного участка (ΔP), м ²	—
4	Площадь земельного участка согласно сведениям Единого государственного реестра недвижимости ($P_{\text{кад}}$), м ²	600
5	Оценка расхождения P и $P_{\text{кад}}$ ($P - P_{\text{кад}}$), м ²	—
6	Предельный минимальный и максимальный размеры земельного участка ($P_{\text{мин}}$ и $P_{\text{макс}}$), м ²	—
7	Кадастровый или иной номер (обозначение) здания, сооружения, объекта незавершенного строительства, расположенного на земельном участке	—
8	Иные сведения	—

КАРТА-ПЛАН ТЕРРИТОРИИ
Сведения об уточняемых земельных участках

1. Сведения о характерных точках границы уточняемого земельного участка с кадастровым номером 74:08:4701027:417
Зона № —

Обозначение характерных точек границ	Существующие координаты, м		Уточненные координаты, м		Метод определения координат	Средняя квадратическа я погрешность определения координат характерной точки (M_t), м	Формулы, примененные для расчета средней квадратической погрешности определения координат характерной точки (M_t), м
	X	Y	X	Y			
1	2	3	4	5	6	7	8
—	—	—	—	—	—	—	—

2. Сведения о частях границ уточняемого земельного участка с кадастровым номером 74:08:4701027:417

Обозначение части границ		Горизонтальное проложение (S), м	Описание прохождения части границ	Отметка о наличии земельного спора о местоположении границ земельного участка
от т.	до т.			
1	2	3	4	5
—	—	—	—	—

3. Общие сведения об уточняемом земельном участке с кадастровым номером 74:08:4701027:417

№ п/п	Наименование характеристик земельного участка	Значение характеристики
1	2	3
1	Адрес земельного участка	—
	Местоположение земельного участка (при отсутствии присвоенного адреса)	Местоположение установлено относительно ориентира, расположенного в границах участка. Почтовый адрес ориентира: обл. Челябинская, р-н Карталинский, г. Карталы, садоводческое общество "Локомотив", кв-л 8.
	Дополнительные сведения о местоположении земельного участка	садоводческое общество "Локомотив", кв-л 8
2	Площадь земельного участка \pm величина погрешности определения площади ($P \pm \Delta P$), м ²	— \pm —
3	Формула, примененная для расчета предельной допустимой погрешности определения площади земельного участка (ΔP), м ²	—
4	Площадь земельного участка согласно сведениям Единого государственного реестра недвижимости ($P_{\text{кад}}$), м ²	290

КАРТА-ПЛАН ТЕРРИТОРИИ**Сведения об уточняемых земельных участках**

1	2	3
5	Оценка расхождения Р и Ркад (Р – Ркад), м ²	—
6	Предельный минимальный и максимальный размеры земельного участка (Рмин и Рмакс), м ²	—
7	Кадастровый или иной номер (обозначение) здания, сооружения, объекта незавершенного строительства, расположенного на земельном участке	—
8	Иные сведения	—

1. Сведения о характерных точках границы уточняемого земельного участка с кадастровым номером 74:08:4701027:419
Зона № —

Обозначение характерных точек границ	Существующие координаты, м		Уточненные координаты, м		Метод определения координат	Средняя квадратическая погрешность определения координат характерной точки (M _t), м	Формулы, примененные для расчета средней квадратической погрешности определения координат характерной точки (M _t), м
	X	Y	X	Y			
1	2	3	4	5	6	7	8
—	—	—	—	—	—	—	—

2. Сведения о частях границ уточняемого земельного участка с кадастровым номером 74:08:4701027:419

Обозначение части границ		Горизонтальное проложение (S), м	Описание прохождения части границ	Отметка о наличии земельного спора о местоположении границ земельного участка
от т.	до т.			
1	2	3	4	5
—	—	—	—	—

3. Общие сведения об уточняемом земельном участке с кадастровым номером 74:08:4701027:419

№ п/п	Наименование характеристик земельного участка	Значение характеристики
1	2	3
	Адрес земельного участка	—
1	Местоположение земельного участка (при отсутствии присвоенного адреса)	Местоположение установлено относительно ориентира, расположенного в границах участка. Почтовый адрес ориентира: обл. Челябинская, р-н Карталинский, г. Карталы, садоводческое общество "Локомотив", кв-л 8, участок 321.

КАРТА-ПЛАН ТЕРРИТОРИИ
Сведения об уточняемых земельных участках

1	2	3
	Дополнительные сведения о местоположении земельного участка	садоводческое общество "Локомотив", кв-л 8, участок 321
2	Площадь земельного участка \pm величина погрешности определения площади ($P \pm \Delta P$), м ²	— \pm —
3	Формула, примененная для расчета предельной допустимой погрешности определения площади земельного участка (ΔP), м ²	—
4	Площадь земельного участка согласно сведениям Единого государственного реестра недвижимости ($P_{\text{кад}}$), м ²	600
5	Оценка расхождения P и $P_{\text{кад}}$ ($P - P_{\text{кад}}$), м ²	—
6	Предельный минимальный и максимальный размеры земельного участка ($P_{\text{мин}}$ и $P_{\text{макс}}$), м ²	—
7	Кадастровый или иной номер (обозначение) здания, сооружения, объекта незавершенного строительства, расположенного на земельном участке	—
8	Иные сведения	—

1. Сведения о характерных точках границы уточняемого земельного участка с кадастровым номером 74:08:4701027:421
Зона № —

Обозначение характерных точек границ	Существующие координаты, м		Уточненные координаты, м		Метод определения координат	Средняя квадратическая погрешность определения координат характерной точки (M_t), м	Формулы, примененные для расчета средней квадратической погрешности определения координат характерной точки (M_t), м
	X	Y	X	Y			
1	2	3	4	5	6	7	8
—	—	—	—	—	—	—	—

2. Сведения о частях границ уточняемого земельного участка с кадастровым номером 74:08:4701027:421

Обозначение части границ		Горизонтальное проложение (S), м	Описание прохождения части границ	Отметка о наличии земельного спора о местоположении границ земельного участка
от т.	до т.			
1	2	3	4	5
—	—	—	—	—

КАРТА-ПЛАН ТЕРРИТОРИИ
Сведения об уточняемых земельных участках

2. Сведения о частях границ уточняемого земельного участка с кадастровым номером 74:08:4701027:423

Обозначение части границ		Горизонтальное проложение (S), м	Описание прохождения части границ	Отметка о наличии земельного спора о местоположении границ земельного участка
от т.	до т.			
1	2	3	4	5
—	—	—	—	—

3. Общие сведения об уточняемом земельном участке с кадастровым номером 74:08:4701027:423

№ п/п	Наименование характеристик земельного участка	Значение характеристики
1	2	3
1	Адрес земельного участка	—
	Местоположение земельного участка (при отсутствии присвоенного адреса)	Местоположение установлено относительно ориентира, расположенного в границах участка. Почтовый адрес ориентира: обл. Челябинская, р-н Карталинский, г. Карталы, садоводческое общество "Локомотив", кв-л 9, участок 292.
	Дополнительные сведения о местоположении земельного участка	садоводческое общество "Локомотив", кв-л 9, участок 292
2	Площадь земельного участка ± величина погрешности определения площади ($P \pm \Delta P$), м ²	—±—
3	Формула, примененная для расчета предельной допустимой погрешности определения площади земельного участка (ΔP), м ²	—
4	Площадь земельного участка согласно сведениям Единого государственного реестра недвижимости ($P_{\text{кад}}$), м ²	600
5	Оценка расхождения P и $P_{\text{кад}}$ ($P - P_{\text{кад}}$), м ²	—
6	Предельный минимальный и максимальный размеры земельного участка ($P_{\text{мин}}$ и $P_{\text{макс}}$), м ²	—
7	Кадастровый или иной номер (обозначение) здания, сооружения, объекта незавершенного строительства, расположенного на земельном участке	—
8	Иные сведения	—

КАРТА-ПЛАН ТЕРРИТОРИИ
Сведения об уточняемых земельных участках

1. Сведения о характерных точках границы уточняемого земельного участка с кадастровым номером 74:08:4701027:425
Зона № —

Обозначение характерных точек границ	Существующие координаты, м		Уточненные координаты, м		Метод определения координат	Средняя квадратическа я погрешность определения координат характерной точки (M_t), м	Формулы, примененные для расчета средней квадратической погрешности определения координат характерной точки (M_t), м
	X	Y	X	Y			
1	2	3	4	5	6	7	8
—	—	—	—	—	—	—	—

2. Сведения о частях границ уточняемого земельного участка с кадастровым номером 74:08:4701027:425

Обозначение части границ		Горизонтальное проложение (S), м	Описание прохождения части границ	Отметка о наличии земельного спора о местоположении границ земельного участка
от т.	до т.			
1	2	3	4	5
—	—	—	—	—

3. Общие сведения об уточняемом земельном участке с кадастровым номером 74:08:4701027:425

№ п/п	Наименование характеристик земельного участка	Значение характеристики
1	2	3
	Адрес земельного участка	—
1	Местоположение земельного участка (при отсутствии присвоенного адреса)	Местоположение установлено относительно ориентира, расположенного в границах участка. Почтовый адрес ориентира: обл. Челябинская, р-н Карталинский, г. Карталы, садоводческое общество "Локомотив", кв-л 9, участок 292.
	Дополнительные сведения о местоположении земельного участка	садоводческое общество "Локомотив", кв-л 9, участок 292
2	Площадь земельного участка \pm величина погрешности определения площади ($P \pm \Delta P$), м ²	— \pm —
3	Формула, примененная для расчета предельной допустимой погрешности определения площади земельного участка (ΔP), м ²	—
4	Площадь земельного участка согласно сведениям Единого государственного реестра недвижимости ($P_{\text{кад}}$), м ²	660

КАРТА-ПЛАН ТЕРРИТОРИИ**Сведения об уточняемых земельных участках**

1	2	3
5	Оценка расхождения Р и Ркад (Р – Ркад), м ²	—
6	Предельный минимальный и максимальный размеры земельного участка (Рмин и Рмакс), м ²	—
7	Кадастровый или иной номер (обозначение) здания, сооружения, объекта незавершенного строительства, расположенного на земельном участке	—
8	Иные сведения	—

1. Сведения о характерных точках границы уточняемого земельного участка с кадастровым номером 74:08:4701027:427
Зона № —

Обозначение характерных точек границ	Существующие координаты, м		Уточненные координаты, м		Метод определения координат	Средняя квадратическа я погрешность определения координат характерной точки (M _t), м	Формулы, примененные для расчета средней квадратической погрешности определения координат характерной точки (M _t), м
	X	Y	X	Y			
1	2	3	4	5	6	7	8
—	—	—	—	—	—	—	—

2. Сведения о частях границ уточняемого земельного участка с кадастровым номером 74:08:4701027:427

Обозначение части границ		Горизонтальное проложение (S), м	Описание прохождения части границ	Отметка о наличии земельного спора о местоположении границ земельного участка
от т.	до т.			
1	2	3	4	5
—	—	—	—	—

3. Общие сведения об уточняемом земельном участке с кадастровым номером 74:08:4701027:427

№ п/п	Наименование характеристик земельного участка	Значение характеристики
1	2	3
	Адрес земельного участка	—
1	Местоположение земельного участка (при отсутствии присвоенного адреса)	Местоположение установлено относительно ориентира, расположенного в границах участка. Почтовый адрес ориентира: обл. Челябинская, р-н Карталинский, г. Карталы, садоводческое общество "Локомотив", кв-л 9.

КАРТА-ПЛАН ТЕРРИТОРИИ**Сведения об уточняемых земельных участках**

1	2	3
	Дополнительные сведения о местоположении земельного участка	садоводческое общество "Локомотив", кв-л 9
2	Площадь земельного участка \pm величина погрешности определения площади ($P \pm \Delta P$), м ²	— \pm —
3	Формула, примененная для расчета предельной допустимой погрешности определения площади земельного участка (ΔP), м ²	—
4	Площадь земельного участка согласно сведениям Единого государственного реестра недвижимости ($P_{\text{кад}}$), м ²	440
5	Оценка расхождения P и $P_{\text{кад}}$ ($P - P_{\text{кад}}$), м ²	—
6	Предельный минимальный и максимальный размеры земельного участка ($P_{\text{мин}}$ и $P_{\text{макс}}$), м ²	—
7	Кадастровый или иной номер (обозначение) здания, сооружения, объекта незавершенного строительства, расположенного на земельном участке	—
8	Иные сведения	—

1. Сведения о характерных точках границы уточняемого земельного участка с кадастровым номером 74:08:4701027:940
Зона № —

Обозначение характерных точек границ	Существующие координаты, м		Уточненные координаты, м		Метод определения координат	Средняя квадратическа я погрешность определения координат характерной точки (M_t), м	Формулы, примененные для расчета средней квадратической погрешности определения координат характерной точки (M_t), м
	X	Y	X	Y			
1	2	3	4	5	6	7	8
—	—	—	—	—	—	—	—

2. Сведения о частях границ уточняемого земельного участка с кадастровым номером 74:08:4701027:940

Обозначение части границ		Горизонтальное проложение (S), м	Описание прохождения части границ	Отметка о наличии земельного спора о местоположении границ земельного участка
от т.	до т.			
1	2	3	4	5
—	—	—	—	—

КАРТА-ПЛАН ТЕРРИТОРИИ
Сведения об уточняемых земельных участках

2. Сведения о частях границ уточняемого земельного участка с кадастровым номером 74:08:4701027:951

Обозначение части границ		Горизонтальное проложение (S), м	Описание прохождения части границ	Отметка о наличии земельного спора о местоположении границ земельного участка
от т.	до т.			
1	2	3	4	5
—	—	—	—	—

3. Общие сведения об уточняемом земельном участке с кадастровым номером 74:08:4701027:951

№ п/п	Наименование характеристик земельного участка	Значение характеристики
1	2	3
1	Адрес земельного участка	—
	Местоположение земельного участка (при отсутствии присвоенного адреса)	Челябинская область, р-н Карталинский, г. Карталы, садоводческое общество "Локомотив", кв-л 31
	Дополнительные сведения о местоположении земельного участка	кв-л 31
2	Площадь земельного участка \pm величина погрешности определения площади ($P \pm \Delta P$), м ²	— \pm —
3	Формула, примененная для расчета предельной допустимой погрешности определения площади земельного участка (ΔP), м ²	—
4	Площадь земельного участка согласно сведениям Единого государственного реестра недвижимости ($P_{\text{кад}}$), м ²	560
5	Оценка расхождения P и $P_{\text{кад}}$ ($P - P_{\text{кад}}$), м ²	—
6	Предельный минимальный и максимальный размеры земельного участка ($P_{\text{мин}}$ и $P_{\text{макс}}$), м ²	—
7	Кадастровый или иной номер (обозначение) здания, сооружения, объекта незавершенного строительства, расположенного на земельном участке	74:08:4701027:1050
8	Иные сведения	—

КАРТА-ПЛАН ТЕРРИТОРИИ
Сведения об уточняемых земельных участках

1. Сведения о характерных точках границы уточняемого земельного участка с кадастровым номером 74:08:4701027:1056
Зона № —

Обозначение характерных точек границ	Существующие координаты, м		Уточненные координаты, м		Метод определения координат	Средняя квадратическа я погрешность определения координат характерной точки (M_t), м	Формулы, примененные для расчета средней квадратической погрешности определения координат характерной точки (M_t), м
	X	Y	X	Y			
1	2	3	4	5	6	7	8
—	—	—	—	—	—	—	—

2. Сведения о частях границ уточняемого земельного участка с кадастровым номером 74:08:4701027:1056

Обозначение части границ		Горизонтальное проложение (S), м	Описание прохождения части границ	Отметка о наличии земельного спора о местоположении границ земельного участка
от т.	до т.			
1	2	3	4	5
—	—	—	—	—

3. Общие сведения об уточняемом земельном участке с кадастровым номером 74:08:4701027:1056

№ п/п	Наименование характеристик земельного участка	Значение характеристики
1	2	3
1	Адрес земельного участка	—
	Местоположение земельного участка (при отсутствии присвоенного адреса)	Челябинская область, г. Каргалы, ул. Огородная, 30
	Дополнительные сведения о местоположении земельного участка	30
2	Площадь земельного участка \pm величина погрешности определения площади ($P \pm \Delta P$), м ²	— \pm —
3	Формула, примененная для расчета предельной допустимой погрешности определения площади земельного участка (ΔP), м ²	—
4	Площадь земельного участка согласно сведениям Единого государственного реестра недвижимости ($P_{\text{кад}}$), м ²	595
5	Оценка расхождения P и $P_{\text{кад}}$ ($P - P_{\text{кад}}$), м ²	—

КАРТА-ПЛАН ТЕРРИТОРИИ
Сведения об уточняемых земельных участках

1	2	3
6	Предельный минимальный и максимальный размеры земельного участка (Р _{мин} и Р _{макс}), м ²	—
7	Кадастровый или иной номер (обозначение) здания, сооружения, объекта незавершенного строительства, расположенного на земельном участке	—
8	Иные сведения	—

1. Сведения о характерных точках границы уточняемого земельного участка с кадастровым номером 74:08:4701027:1111111111
Зона № —

Обозначение характерных точек границ	Существующие координаты, м		Уточненные координаты, м		Метод определения координат	Средняя квадратическая погрешность определения координат характерной точки (M _t), м	Формулы, примененные для расчета средней квадратической погрешности определения координат характерной точки (M _t), м
	X	Y	X	Y			
1	2	3	4	5	6	7	8
—	—	—	—	—	—	—	—

2. Сведения о частях границ уточняемого земельного участка с кадастровым номером 74:08:4701027:1111111111

Обозначение части границ		Горизонтальное проложение (S), м	Описание прохождения части границ	Отметка о наличии земельного спора о местоположении границ земельного участка
от т.	до т.			
1	2	3	4	5
—	—	—	—	—

3. Общие сведения об уточняемом земельном участке с кадастровым номером 74:08:4701027:1111111111

№ п/п	Наименование характеристик земельного участка	Значение характеристики
1	2	3
1	Адрес земельного участка	—
	Местоположение земельного участка (при отсутствии присвоенного адреса)	—
	Дополнительные сведения о местоположении земельного участка	—
2	Площадь земельного участка ± величина погрешности определения площади (P ± ΔP), м ²	0±— (2) 592,07±—;

КАРТА-ПЛАН ТЕРРИТОРИИ
Сведения об уточняемых земельных участках

1	2	3
		(3) 510,56±—; (4) 569,87±—; (10) 954,65±—; (20) 653,18±—; (21) 621,08±—; (22) 651,03±—; (23) 649,05±—; (24) 650,18±—; (27) 679,47±—; (28) 627,11±—; (29) 645,05±—; (30) 621,26±—; (33) 652,21±—; (35) 624,66±—; (36) 614,76±—; (37) 609,40±—; (38) 598,64±—; (39) 614,25±—; (40) 608,63±—; (42) 678,45±—; (44) 530,58±—; (45) 643,28±—; (46) 676,24±—; (47) 681,42±—; (48) 666,36±—; (49) 717,11±—; (50) 378,82±—; (51) 664,83±—; (53) 677,89±—; (55) 508,73±—; (56) 606,53±—; (57) 607,95±—; (58) 346,34±—;

КАРТА-ПЛАН ТЕРРИТОРИИ
Сведения об уточняемых земельных участках

1	2	3
		(59) 629,99±—; (60) 615,65±—; (61) 633,09±—; (62) 606,81±—; (63) 614,13±—; (64) 638,45±—; (65) 320,56±—; (66) 520,39±—; (71) 326,24±—; (76) 635,18±—; (84) 753,08±—; (85) 727,73±—; (86) 662,20±—; (87) 678,59±—; (89) 571,61±—; (90) 609,78±—; (96) 635,98±—; (97) 591,70±—; (98) 782,57±—; (99) 791,89±—; (100) 755,59±—; (101) 804,42±—; (104) 367,88±—; (108) 122,09±—; (119) 814,21±—; (125) 569,84±—; (129) 612,67±—; (130) 823,74±—; (131) 736,42±—; (132) 807,47±—; (133) 663,11±—; (134) 709,56±—; (135) 641,31±—;

КАРТА-ПЛАН ТЕРРИТОРИИ
Сведения об уточняемых земельных участках

1	2	3
		(136) 734,17±—; (137) 693,47±—; (138) 666,14±—; (139) 442,74±—; (140) 661,18±—; (141) 594,70±—; (142) 513,51±—; (143) 708,29±—; (144) 683,80±—; (145) 691,45±—; (146) 359,80±—; (147) 707,85±—; (148) 689,42±—; (149) 661,72±—; (150) 740,21±—; (151) 811,08±—; (152) 675,82±—; (153) 704,16±—; (154) 661,88±—; (155) 710,53±—; (156) 736,15±—; (157) 502,29±—; (158) 443,02±—; (159) 744,95±—; (160) 667,57±—; (161) 396,32±—; (165) 437,99±—; (166) 675,96±—; (169) 613,07±—; (170) 643,09±—; (171) 408,21±—; (172) 621,41±—; (173) 628,39±—;

КАРТА-ПЛАН ТЕРРИТОРИИ
Сведения об уточняемых земельных участках

1	2	3
		(174) 652,75±—; (175) 658,10±—; (176) 372,10±—; (177) 621,39±—; (178) 614,77±—; (179) 612,61±—; (180) 598,26±—; (181) 605,15±—; (182) 649,06±—; (183) 613,07±—; (184) 329,24±—; (185) 604,08±—; (186) 644,14±—; (187) 602,02±—; (188) 591,45±—; (189) 434,99±—; (190) 694,06±—; (191) 607,53±—; (192) 630,86±—; (193) 606,84±—; (194) 609,83±—; (195) 658,38±—; (196) 403,47±—; (197) 667,41±—; (198) 615,94±—; (199) 575,67±—; (200) 581,62±—; (201) 622,63±—; (202) 619,34±—; (203) 640,55±—; (204) 690,56±—; (205) 708,01±—; (206) 718,09±—;

КАРТА-ПЛАН ТЕРРИТОРИИ
Сведения об уточняемых земельных участках

1	2	3
		(207) 690,33±—; (208) 607,45±—; (209) 629,90±—; (210) 744,60±—; (211) 495,58±—; (212) 610,37±—; (216) 671,77±—; (222) 662,79±—; (223) 609,42±—; (224) 676,82±—; (225) 734,12±—; (226) 659,58±—; (227) 659,41±—; (228) 666,99±—; (229) 666,39±—; (230) 674,72±—; (231) 643,63±—; (232) 225,26±—; (233) 643,41±—; (234) 573,23±—; (235) 309,47±—; (236) 251,24±—; (237) 635,38±—; (238) 331,60±—; (239) 351,81±—; (240) 609,09±—; (241) 301,51±—; (242) 329,50±—; (243) 677,51±—; (244) 664,76±—; (245) 641,75±—; (246) 619,04±—; (247) 664,38±—;

КАРТА-ПЛАН ТЕРРИТОРИИ
Сведения об уточняемых земельных участках

1	2	3
		(248) 647,81±—; (249) 648,49±—; (250) 600,07±—; (251) 681,13±—; (252) 653,62±—; (253) 644,70±—; (254) 593,51±—; (255) 288,05±—; (256) 628,52±—; (257) 675,84±—; (258) 621,46±—; (259) 595,62±—; (260) 704,87±—; (261) 646,55±—; (262) 621,57±—; (263) 766,35±—; (264) 643,67±—; (265) 631,51±—; (266) 612,23±—; (267) 633,86±—; (268) 658,89±—; (269) 631,57±—; (270) 653,28±—; (271) 697,26±—; (272) 726,01±—; (273) 682,83±—; (274) 650,63±—; (275) 662,89±—; (276) 696,22±—; (277) 680,18±—; (278) 638,43±—; (279) 653,59±—; (280) 607,86±—;

КАРТА-ПЛАН ТЕРРИТОРИИ
Сведения об уточняемых земельных участках

1	2	3
		(281) 658,88±—; (282) 636,02±—; (283) 232,28±—; (284) 661,63±—; (285) 672,94±—; (286) 740,41±—; (287) 729,75±—; (288) 647,59±—; (289) 700,79±—; (290) 645,83±—; (291) 643,46±—; (292) 635,50±—; (293) 652,81±—; (294) 663,22±—; (295) 631,22±—; (296) 561,34±—; (297) 628,13±—; (298) 609,35±—; (299) 339,95±—; (300) 336,48±—; (301) 688,75±—; (302) 705,37±—; (303) 639,81±—; (304) 411,16±—; (305) 361,48±—; (306) 750,09±—; (307) 750,28±—; (308) 742,53±—; (309) 379,44±—; (310) 369,67±—; (311) 285,28±—; (312) 390,05±—; (313) 666,70±—;

КАРТА-ПЛАН ТЕРРИТОРИИ
Сведения об уточняемых земельных участках

1	2	3
		(314) 870,51±—; (315) 822,92±—; (316) 605,48±—; (317) 614,98±—; (318) 592,70±—; (319) 691,85±—; (320) 706,23±—; (321) 668,10±—; (322) 567,83±—; (323) 584,28±—; (324) 605,78±—; (325) 597,44±—; (326) 544,28±—; (327) 589,73±—; (328) 594,40±—; (329) 588,39±—; (330) 595,66±—; (331) 617,40±—; (332) 603,81±—; (333) 547,88±—; (334) 536,33±—; (335) 577,04±—; (336) 594,81±—; (337) 501,90±—; (338) 597,86±—; (339) 577,54±—; (340) 573,67±—; (341) 602,47±—; (342) 661,75±—; (343) 615,49±—; (344) 641,20±—; (345) 616,19±—; (346) 620,82±—;

КАРТА-ПЛАН ТЕРРИТОРИИ
Сведения об уточняемых земельных участках

1	2	3
		(347) 552,53±—; (348) 533,54±—; (349) 569,91±—; (350) 592,53±—; (351) 923,24±—; (352) 256,18±—; (353) 705,86±—; (354) 888,57±—; (355) 677,54±—; (356) 560,01±—; (357) 588,80±—; (358) 549,34±—; (359) 602,12±—; (360) 531,51±—; (361) 721,63±—; (362) 658,37±—; (363) 702,32±—; (364) 709,15±—; (365) 563,36±—; (366) 588,19±—; (367) 570,58±—; (368) 566,71±—; (369) 598,26±—; (370) 597,09±—; (371) 633,56±—; (372) 651,39±—; (373) 603,70±—; (374) 740,48±—; (375) 634,88±—; (376) 659,85±—; (377) 616,65±—; (378) 655,63±—; (379) 580,81±—;

КАРТА-ПЛАН ТЕРРИТОРИИ
Сведения об уточняемых земельных участках

1	2	3
		(380) 636,44±—; (381) 674,39±—; (382) 571,10±—; (383) 782,73±—; (384) 747,48±—; (385) 635,64±—; (386) 609,62±—; (387) 608,70±—; (388) 698,93±—; (389) 781,34±—; (390) 690,39±—; (391) 567,12±—; (392) 772,58±—; (393) 635,08±—; (394) 569,42±—; (395) 640,79±—; (396) 608,94±—; (397) 615,62±—; (398) 721,64±—; (399) 381,38±—; (400) 765,19±—; (401) 405,45±—; (402) 447,72±—; (403) 625,93±—; (404) 619,56±—; (405) 735,78±—; (406) 584,87±—; (407) 355,45±—; (408) 591,42±—; (409) 536,91±—; (410) 646,10±—; (411) 577,45±—; (412) 630,27±—;

КАРТА-ПЛАН ТЕРРИТОРИИ
Сведения об уточняемых земельных участках

1	2	3
		(413) 559,54±—; (414) 594,40±—; (415) 439,71±—; (416) 495,15±—; (417) 578,49±—; (418) 445,69±—; (419) 608,72±—; (420) 641,76±—; (421) 663,00±—; (422) 568,03±—; (423) 616,94±—; (424) 646,01±—; (425) 667,38±—; (426) 573,26±—; (427) 627,13±—; (428) 328,23±—; (429) 705,64±—; (430) 640,70±—; (431) 563,29±—; (432) 568,61±—; (433) 763,30±—; (434) 606,37±—; (435) 540,98±—; (436) 708,58±—; (437) 610,50±—; (438) 608,23±—; (439) 717,91±—; (440) 631,18±—; (441) 808,17±—; (442) 742,07±—; (443) 549,94±—; (444) 718,82±—; (445) 710,79±—;

КАРТА-ПЛАН ТЕРРИТОРИИ
Сведения об уточняемых земельных участках

1	2	3
		(446) 858,47±—; (447) 851,85±—; (448) 575,12±—; (449) 810,43±—; (450) 581,96±—; (451) 764,69±—; (452) 683,01±—; (453) 689,48±—; (454) 697,52±—; (455) 623,95±—; (456) 622,67±—; (457) 641,83±—; (458) 638,48±—; (459) 657,45±—; (460) 745,68±—; (461) 689,58±—; (462) 661,17±—; (463) 603,52±—; (464) 842,31±—; (465) 633,22±—; (466) 583,97±—; (467) 455,67±—; (468) 493,06±—; (469) 750,96±—; (470) 498,66±—; (471) 698,61±—; (472) 718,67±—; (473) 581,80±—; (474) 739,14±—; (475) 653,19±—; (476) 608,94±—; (477) 525,33±—; (478) 776,81±—;

КАРТА-ПЛАН ТЕРРИТОРИИ
Сведения об уточняемых земельных участках

1	2	3
		(479) 621,64±—; (480) 543,46±—; (481) 392,58±—; (482) 402,09±—; (483) 437,97±—; (484) 471,52±—; (485) 307,31±—; (486) 560,21±—; (487) 366,43±—; (488) 462,11±—; (489) 587,18±—; (490) 524,38±—; (491) 337,23±—; (492) 509,20±—; (493) 368,68±—; (494) 494,09±—; (495) 379,93±—; (496) 458,35±—; (497) 416,37±—; (498) 489,42±—; (499) 574,34±—; (500) 496,28±—; (501) 572,29±—; (502) 649,18±—; (503) 1049,21±—; (504) 583,96±—; (505) 653,56±—; (506) 643,15±—; (507) 521,45±—; (508) 619,98±—; (509) 570,38±—; (510) 550,55±—; (511) 592,88±—;

КАРТА-ПЛАН ТЕРРИТОРИИ

Сведения об уточняемых земельных участках

1	2	3
		(512) 413,88±—; (513) 591,71±—; (514) 554,92±—; (515) 397,21±—; (516) 347,84±—; (517) 576,97±—; (518) 681,08±—; (519) 520,84±—; (520) 864,85±—; (521) 419,25±—; (522) 724,83±—; (523) 695,44±—; (524) 703,10±—; (525) 565,99±—; (526) 552,60±—; (527) 438,15±—; (528) 395,53±—; (529) 244,57±—; (530) 375,70±—; (531) 368,97±—; (532) 493,25±—; (533) 753,88±—; (534) 708,27±—; (535) 564,74±—; (536) 519,50±—; (537) 567,63±—; (538) 481,98±—; (539) 648,12±—; (540) 598,67±—; (541) 519,50±—; (542) 517,32±—; (543) 416,11±—; (544) 557,57±—;

КАРТА-ПЛАН ТЕРРИТОРИИ
Сведения об уточняемых земельных участках

1	2	3
		(545) 414,33±—; (546) 383,16±—; (547) 388,31±—; (548) 423,32±—; (549) 509,09±—; (550) 491,49±—; (551) 443,92±—; (552) 515,03±—; (553) 365,94±—; (554) 476,77±—; (555) 516,60±—; (556) 484,78±—; (557) 483,14±—; (558) 581,62±—; (559) 547,72±—; (560) 544,46±—; (561) 512,94±—; (562) 357,01±—; (563) 540,52±—; (564) 503,20±—; (565) 356,57±—; (566) 540,37±—; (567) 1089,50±—; (568) 481,82±—; (569) 404,28±—; (570) 396,17±—; (571) 592,50±—; (572) 440,15±—; (573) 646,63±—; (574) 599,43±—; (575) 559,84±—; (576) 425,96±—; (577) 472,59±—;

КАРТА-ПЛАН ТЕРРИТОРИИ
Сведения об уточняемых земельных участках

1	2	3
		(578) 579,93±—; (579) 448,73±—; (580) 510,32±—; (581) 563,37±—; (582) 437,53±—; (583) 476,74±—; (584) 621,11±—; (585) 475,04±—; (586) 391,60±—; (587) 414,57±—; (588) 595,23±—; (589) 664,99±—; (590) 403,16±—; (591) 419,30±—; (592) 430,55±—; (593) 447,55±—; (594) 348,64±—; (595) 434,01±—; (596) 393,67±—; (597) 446,81±—; (598) 396,01±—; (599) 397,80±—; (600) 470,30±—; (601) 393,44±—; (602) 529,89±—; (603) 579,76±—; (604) 498,54±—; (605) 574,94±—; (606) 622,42±—; (607) 596,60±—; (608) 603,45±—; (609) 818,59±—; (610) 631,40±—;

КАРТА-ПЛАН ТЕРРИТОРИИ
Сведения об уточняемых земельных участках

1	2	3
		(611) 710,93±—; (614) 555,46±—; (615) 618,94±—; (616) 588,75±—; (618) 636,81±—; (620) 591,78±—; (621) 631,62±—; (622) 453,32±—; (623) 525,04±—; (624) 442,39±—; (625) 454,48±—; (626) 431,36±—; (627) 375,32±—; (628) 351,39±—; (629) 793,26±—; (630) 1223,33±—; (631) 742,12±—; (632) 343,39±—; (633) 359,66±—; (634) 645,19±—; (635) 483,44±—; (636) 382,39±—; (637) 438,63±—; (638) 358,71±—; (639) 382,06±—; (640) 488,34±—; (641) 282,31±—; (642) 387,28±—; (643) 584,79±—; (645) 571,79±—; (647) 590,66±—; (652) 675,09±—; (653) 665,82±—;

КАРТА-ПЛАН ТЕРРИТОРИИ

Сведения об уточняемых земельных участках

1	2	3
		(658) 375,41±—; (659) 528,12±—; (660) 383,74±—; (661) 456,53±—; (662) 411,71±—; (663) 442,84±—; (664) 426,94±—; (665) 549,18±—; (667) 489,35±—; (668) 534,29±—; (669) 487,96±—; (670) 574,67±—; (672) 570,17±—; (674) 533,62±—; (675) 457,43±—; (678) 417,18±—; (679) 623,14±—; (682) 498,19±—; (686) 615,75±—; (687) 438,95±—; (688) 395,50±—; (689) 490,14±—; (690) 573,47±—; (691) 450,14±—; (692) 433,63±—; (693) 689,95±—; (694) 134,09±—; (695) 420,87±—; (700) 409,43±—; (702) 646,66±—; (703) 736,81±—; (704) 635,58±—; (707) 627,40±—;

КАРТА-ПЛАН ТЕРРИТОРИИ
Сведения об уточняемых земельных участках

1	2	3
		(714) 716,08±—; (715) 633,62±—; (716) 634,01±—; (723) 699,04±—; (727) 750,47±—; (728) 401,20±—; (730) 640,95±—; (731) 702,71±—; (732) 567,52±—; (733) 491,43±—; (734) 950,03±—; (735) 634,35±—; (736) 568,54±—; (737) 586,53±—; (738) 538,72±—; (739) 649,42±—; (740) 684,46±—; (741) 597,73±—; (742) 569,55±—; (743) 638,32±—; (744) 650,04±—; (751) 642,96±—; (752) 670,23±—; (753) 641,86±—; (754) 644,22±—; (755) 700,61±—; (756) 346,23±—; (757) 349,04±—; (758) 633,38±—; (759) 606,05±—; (760) 635,47±—; (761) 604,80±—; (762) 592,97±—;

КАРТА-ПЛАН ТЕРРИТОРИИ
Сведения об уточняемых земельных участках

1	2	3
		(763) 477,96±—; (764) 636,72±—; (765) 408,35±—; (766) 388,62±—; (767) 754,67±—; (768) 373,36±—; (769) 606,28±—; (770) 695,30±—; (771) 605,62±—; (772) 596,25±—; (773) 656,98±—; (774) 457,29±—; (775) 439,23±—; (776) 436,83±—; (777) 413,12±—; (778) 653,07±—; (779) 579,29±—; (780) 424,13±—; (781) 493,14±—; (782) 484,02±—; (783) 473,77±—; (784) 617,06±—; (785) 550,70±—; (786) 548,89±—; (787) 670,51±—; (788) 508,96±—; (789) 667,64±—; (790) 629,36±—; (791) 524,45±—; (792) 623,69±—; (793) 652,56±—; (794) 661,53±—; (795) 765,43±—;

КАРТА-ПЛАН ТЕРРИТОРИИ
Сведения об уточняемых земельных участках

1	2	3
		(796) 741,28±—; (797) 983,36±—; (798) 840,71±—; (799) 863,56±—; (800) 859,28±—; (801) 596,24±—; (802) 762,24±—; (803) 1212,41±—; (804) 630,82±—; (805) 592,53±—; (806) 635,44±—; (807) 820,92±—; (808) 612,94±—; (809) 617,30±—; (810) 674,68±—; (811) 341,60±—; (812) 375,85±—; (813) 466,73±—; (814) 333,29±—; (815) 348,28±—; (817) 437,83±—; (818) 494,93±—; (819) 477,74±—; (822) 888,03±—; (823) 307,82±—; (824) 657,70±—; (826) 409,94±—; (831) 712,47±—; (832) 733,04±—; (833) 471,15±—; (834) 647,19±—; (835) 653,51±—; (836) 509,00±—;

КАРТА-ПЛАН ТЕРРИТОРИИ**Сведения об уточняемых земельных участках**

1	2	3
		(837) 487,95±—; (838) 658,66±—; (839) 508,48±—; (840) 694,65±—; (841) 593,04±—; (842) 739,96±—; (843) 528,16±—; (844) 409,96±—; (845) 433,87±—; (846) 627,71±—; (847) 640,84±—; (848) 733,29±—; (849) 657,65±—; (850) 636,61±—; (851) 657,54±—; (852) 747,93±—; (853) 465,36±—; (854) 1006,63±—; (855) 700,06±—; (856) 600,89±—; (857) 604,10±—; (858) 507,30±—; (859) 743,05±—; (860) 638,62±—; (861) 282,97±—; (862) 648,67±—; (863) 560,60±—; (864) 607,10±—; (865) 491,81±—; (866) 606,86±—; (867) 639,45±—; (868) 584,39±—; (869) 605,87±—;

КАРТА-ПЛАН ТЕРРИТОРИИ

Сведения об уточняемых земельных участках

1	2	3
		(870) 762,92±—; (871) 591,47±—; (872) 631,67±—; (873) 562,38±—; (874) 681,42±—; (875) 659,66±—; (876) 446,25±—; (877) 576,58±—; (878) 416,16±—; (879) 689,36±—; (880) 746,66±—; (881) 683,87±—; (882) 787,66±—; (883) 739,22±—; (884) 671,06±—; (885) 688,99±—; (886) 675,15±—; (887) 374,73±—; (888) 468,58±—; (889) 881,54±—; (890) 613,59±—; (891) 703,27±—; (892) 466,42±—; (893) 564,34±—; (894) 717,90±—; (895) 641,24±—; (896) 748,76±—; (897) 642,25±—; (898) 548,03±—; (899) 576,22±—; (900) 496,66±—; (901) 745,41±—; (902) 791,20±—;

КАРТА-ПЛАН ТЕРРИТОРИИ
Сведения об уточняемых земельных участках

1	2	3
		(903) 652,59±—; (904) 645,84±—; (905) 810,29±—; (906) 768,64±—; (907) 577,75±—; (908) 685,35±—; (909) 520,67±—; (910) 1208,06±—; (911) 441,05±—; (912) 329,58±—; (913) 997,45±—; (914) 818,49±—; (915) 522,69±—; (916) 698,85±—; (917) 357,17±—; (918) 356,78±—; (919) 754,16±—; (920) 512,87±—; (923) 668,26±—; (924) 798,83±—; (925) 368,94±—; (926) 482,55±—; (927) 485,48±—; (929) 767,36±—; (930) 1112,24±—; (931) 609,47±—; (932) 401,51±—; (933) 596,80±—; (936) 608,23±—; (942) 358,20±—; (943) 658,02±—; (944) 686,77±—; (945) 641,62±—;

КАРТА-ПЛАН ТЕРРИТОРИИ
Сведения об уточняемых земельных участках

1	2	3
		(946) 438,03±—; (947) 465,56±—; (948) 441,13±—; (949) 446,27±—; (950) 616,99±—; (951) 523,08±—; (952) 547,94±—; (953) 658,92±—; (954) 613,59±—; (956) 480,71±—; (957) 529,48±—; (958) 718,10±—; (959) 499,60±—; (960) 585,42±—; (961) 607,37±—; (962) 641,85±—; (963) 330,51±—; (964) 560,97±—; (965) 535,76±—; (966) 815,66±—; (970) 599,46±—; (973) 636,25±—; (993) 393,50±—; (994) 333,75±—; (995) 617,93±—; (996) 660,61±—; (997) 430,06±—; (998) 493,56±—; (999) 346,62±—; (1000) 357,25±—; (1001) 773,50±—; (1002) 828,89±—; (1003) 811,59±—;

КАРТА-ПЛАН ТЕРРИТОРИИ
Сведения об уточняемых земельных участках

1	2	3
		(1004) 770,54±—; (1005) 750,63±—; (1009) 623,11±—; (1010) 905,87±—; (1011) 861,77±—; (1012) 321,44±—; (1013) 348,08±—; (1014) 810,28±—; (1015) 204,69±—; (1016) 400,73±—; (1017) 484,21±—; (1018) 376,22±—; (1019) 364,62±—; (1024) 401,72±—; (1026) 510,72±—; (1027) 380,82±—; (1028) 524,51±—; (1029) 523,30±—; (1030) 335,37±—; (1031) 595,75±—; (1032) 479,31±—; (1033) 425,60±—; (1034) 354,48±—; (1035) 432,53±—; (1036) 506,45±—; (1037) 439,67±—; (1038) 587,84±—; (1039) 533,81±—; (1040) 574,75±—; (1041) 566,77±—; (1042) 211,98±—; (1043) 705,95±—; (1044) 473,22±—;

КАРТА-ПЛАН ТЕРРИТОРИИ
Сведения об уточняемых земельных участках

1	2	3
		(1045) 624,53±—; (1046) 543,46±—; (1047) 714,23±—; (1048) 1145,13±—; (1049) 2084,41±—; (1053) 217,03±—; (1054) 737,34±—; (1055) 343,70±—; (1062) 392,34±—; (1063) 413,60±—; (1064) 393,15±—; (1065) 285,14±—; (1066) 349,12±—; (1067) 673,32±—; (1068) 756,22±—; (1069) 609,63±—; (1070) 630,00±—; (1072) 386,85±—; (1073) 755,46±—; (1074) 345,13±—; (1075) 444,32±—; (1076) 733,69±—; (1077) 398,73±—; (1078) 464,86±—; (1079) 478,08±—; (1080) 465,87±—; (1081) 543,38±—; (1082) 543,18±—; (1083) 227,72±—; (1084) 342,40±—; (1085) 336,03±—; (1086) 388,24±—; (1087) 613,68±—;

КАРТА-ПЛАН ТЕРРИТОРИИ
Сведения об уточняемых земельных участках

1	2	3
		(1088) 360,57±—; (1089) 321,82±—; (1090) 313,49±—; (1091) 342,57±—; (1092) 315,43±—; (1093) 280,37±—; (1094) 682,87±—; (1095) 342,78±—; (1096) 317,21±—; (1097) 388,43±—; (1098) 601,76±—; (1099) 612,89±—; (1100) 320,78±—; (1102) 432,35±—; (1103) 414,87±—; (1104) 481,64±—; (1105) 387,71±—; (1106) 433,75±—; (1107) 319,78±—; (1108) 306,39±—; (1109) 481,61±—; (1110) 661,10±—; (1111) 534,04±—; (1112) 679,61±—; (1113) 744,90±—; (1114) 619,13±—; (1115) 527,69±—; (1116) 293,48±—; (1117) 480,66±—; (1118) 359,58±—; (1119) 363,38±—
3	Формула, примененная для расчета предельной допустимой погрешности определения площади земельного участка (ΔP), м ²	— (2) —;

КАРТА-ПЛАН ТЕРРИТОРИИ

Сведения об уточняемых земельных участках

1	2	3
		(3) —; (4) —; (10) —; (20) —; (21) —; (22) —; (23) —; (24) —; (27) —; (28) —; (29) —; (30) —; (33) —; (35) —; (36) —; (37) —; (38) —; (39) —; (40) —; (42) —; (44) —; (45) —; (46) —; (47) —; (48) —; (49) —; (50) —; (51) —; (53) —; (55) —; (56) —; (57) —; (58) —;

КАРТА-ПЛАН ТЕРРИТОРИИ

Сведения об уточняемых земельных участках

1	2	3
		(59) —; (60) —; (61) —; (62) —; (63) —; (64) —; (65) —; (66) —; (71) —; (76) —; (84) —; (85) —; (86) —; (87) —; (89) —; (90) —; (96) —; (97) —; (98) —; (99) —; (100) —; (101) —; (104) —; (108) —; (119) —; (125) —; (129) —; (130) —; (131) —; (132) —; (133) —; (134) —; (135) —;

КАРТА-ПЛАН ТЕРРИТОРИИ

Сведения об уточняемых земельных участках

1	2	3
		(136) —; (137) —; (138) —; (139) —; (140) —; (141) —; (142) —; (143) —; (144) —; (145) —; (146) —; (147) —; (148) —; (149) —; (150) —; (151) —; (152) —; (153) —; (154) —; (155) —; (156) —; (157) —; (158) —; (159) —; (160) —; (161) —; (165) —; (166) —; (169) —; (170) —; (171) —; (172) —; (173) —;

КАРТА-ПЛАН ТЕРРИТОРИИ

Сведения об уточняемых земельных участках

1	2	3
		(174) —; (175) —; (176) —; (177) —; (178) —; (179) —; (180) —; (181) —; (182) —; (183) —; (184) —; (185) —; (186) —; (187) —; (188) —; (189) —; (190) —; (191) —; (192) —; (193) —; (194) —; (195) —; (196) —; (197) —; (198) —; (199) —; (200) —; (201) —; (202) —; (203) —; (204) —; (205) —; (206) —;

КАРТА-ПЛАН ТЕРРИТОРИИ

Сведения об уточняемых земельных участках

1	2	3
		(207) —; (208) —; (209) —; (210) —; (211) —; (212) —; (216) —; (222) —; (223) —; (224) —; (225) —; (226) —; (227) —; (228) —; (229) —; (230) —; (231) —; (232) —; (233) —; (234) —; (235) —; (236) —; (237) —; (238) —; (239) —; (240) —; (241) —; (242) —; (243) —; (244) —; (245) —; (246) —; (247) —;

КАРТА-ПЛАН ТЕРРИТОРИИ

Сведения об уточняемых земельных участках

1	2	3
		(248) —; (249) —; (250) —; (251) —; (252) —; (253) —; (254) —; (255) —; (256) —; (257) —; (258) —; (259) —; (260) —; (261) —; (262) —; (263) —; (264) —; (265) —; (266) —; (267) —; (268) —; (269) —; (270) —; (271) —; (272) —; (273) —; (274) —; (275) —; (276) —; (277) —; (278) —; (279) —; (280) —;

КАРТА-ПЛАН ТЕРРИТОРИИ

Сведения об уточняемых земельных участках

1	2	3
		(281) —; (282) —; (283) —; (284) —; (285) —; (286) —; (287) —; (288) —; (289) —; (290) —; (291) —; (292) —; (293) —; (294) —; (295) —; (296) —; (297) —; (298) —; (299) —; (300) —; (301) —; (302) —; (303) —; (304) —; (305) —; (306) —; (307) —; (308) —; (309) —; (310) —; (311) —; (312) —; (313) —;

КАРТА-ПЛАН ТЕРРИТОРИИ

Сведения об уточняемых земельных участках

1	2	3
		(314) —; (315) —; (316) —; (317) —; (318) —; (319) —; (320) —; (321) —; (322) —; (323) —; (324) —; (325) —; (326) —; (327) —; (328) —; (329) —; (330) —; (331) —; (332) —; (333) —; (334) —; (335) —; (336) —; (337) —; (338) —; (339) —; (340) —; (341) —; (342) —; (343) —; (344) —; (345) —; (346) —;

КАРТА-ПЛАН ТЕРРИТОРИИ

Сведения об уточняемых земельных участках

1	2	3
		(347) —; (348) —; (349) —; (350) —; (351) —; (352) —; (353) —; (354) —; (355) —; (356) —; (357) —; (358) —; (359) —; (360) —; (361) —; (362) —; (363) —; (364) —; (365) —; (366) —; (367) —; (368) —; (369) —; (370) —; (371) —; (372) —; (373) —; (374) —; (375) —; (376) —; (377) —; (378) —; (379) —;

КАРТА-ПЛАН ТЕРРИТОРИИ

Сведения об уточняемых земельных участках

1	2	3
		(380) —; (381) —; (382) —; (383) —; (384) —; (385) —; (386) —; (387) —; (388) —; (389) —; (390) —; (391) —; (392) —; (393) —; (394) —; (395) —; (396) —; (397) —; (398) —; (399) —; (400) —; (401) —; (402) —; (403) —; (404) —; (405) —; (406) —; (407) —; (408) —; (409) —; (410) —; (411) —; (412) —;

КАРТА-ПЛАН ТЕРРИТОРИИ

Сведения об уточняемых земельных участках

1	2	3
		(413) —; (414) —; (415) —; (416) —; (417) —; (418) —; (419) —; (420) —; (421) —; (422) —; (423) —; (424) —; (425) —; (426) —; (427) —; (428) —; (429) —; (430) —; (431) —; (432) —; (433) —; (434) —; (435) —; (436) —; (437) —; (438) —; (439) —; (440) —; (441) —; (442) —; (443) —; (444) —; (445) —;

КАРТА-ПЛАН ТЕРРИТОРИИ
Сведения об уточняемых земельных участках

1	2	3
		(446) —; (447) —; (448) —; (449) —; (450) —; (451) —; (452) —; (453) —; (454) —; (455) —; (456) —; (457) —; (458) —; (459) —; (460) —; (461) —; (462) —; (463) —; (464) —; (465) —; (466) —; (467) —; (468) —; (469) —; (470) —; (471) —; (472) —; (473) —; (474) —; (475) —; (476) —; (477) —; (478) —;

КАРТА-ПЛАН ТЕРРИТОРИИ

Сведения об уточняемых земельных участках

1	2	3
		(479) —; (480) —; (481) —; (482) —; (483) —; (484) —; (485) —; (486) —; (487) —; (488) —; (489) —; (490) —; (491) —; (492) —; (493) —; (494) —; (495) —; (496) —; (497) —; (498) —; (499) —; (500) —; (501) —; (502) —; (503) —; (504) —; (505) —; (506) —; (507) —; (508) —; (509) —; (510) —; (511) —;

КАРТА-ПЛАН ТЕРРИТОРИИ

Сведения об уточняемых земельных участках

1	2	3
		(512) —; (513) —; (514) —; (515) —; (516) —; (517) —; (518) —; (519) —; (520) —; (521) —; (522) —; (523) —; (524) —; (525) —; (526) —; (527) —; (528) —; (529) —; (530) —; (531) —; (532) —; (533) —; (534) —; (535) —; (536) —; (537) —; (538) —; (539) —; (540) —; (541) —; (542) —; (543) —; (544) —;

КАРТА-ПЛАН ТЕРРИТОРИИ

Сведения об уточняемых земельных участках

1	2	3
		(545) —; (546) —; (547) —; (548) —; (549) —; (550) —; (551) —; (552) —; (553) —; (554) —; (555) —; (556) —; (557) —; (558) —; (559) —; (560) —; (561) —; (562) —; (563) —; (564) —; (565) —; (566) —; (567) —; (568) —; (569) —; (570) —; (571) —; (572) —; (573) —; (574) —; (575) —; (576) —; (577) —;

КАРТА-ПЛАН ТЕРРИТОРИИ

Сведения об уточняемых земельных участках

1	2	3
		(578) —; (579) —; (580) —; (581) —; (582) —; (583) —; (584) —; (585) —; (586) —; (587) —; (588) —; (589) —; (590) —; (591) —; (592) —; (593) —; (594) —; (595) —; (596) —; (597) —; (598) —; (599) —; (600) —; (601) —; (602) —; (603) —; (604) —; (605) —; (606) —; (607) —; (608) —; (609) —; (610) —;

КАРТА-ПЛАН ТЕРРИТОРИИ

Сведения об уточняемых земельных участках

1	2	3
		(611) —; (614) —; (615) —; (616) —; (618) —; (620) —; (621) —; (622) —; (623) —; (624) —; (625) —; (626) —; (627) —; (628) —; (629) —; (630) —; (631) —; (632) —; (633) —; (634) —; (635) —; (636) —; (637) —; (638) —; (639) —; (640) —; (641) —; (642) —; (643) —; (645) —; (647) —; (652) —; (653) —;

КАРТА-ПЛАН ТЕРРИТОРИИ

Сведения об уточняемых земельных участках

1	2	3
		(658) —; (659) —; (660) —; (661) —; (662) —; (663) —; (664) —; (665) —; (667) —; (668) —; (669) —; (670) —; (672) —; (674) —; (675) —; (678) —; (679) —; (682) —; (686) —; (687) —; (688) —; (689) —; (690) —; (691) —; (692) —; (693) —; (694) —; (695) —; (700) —; (702) —; (703) —; (704) —; (707) —;

КАРТА-ПЛАН ТЕРРИТОРИИ

Сведения об уточняемых земельных участках

1	2	3
		(714) —; (715) —; (716) —; (723) —; (727) —; (728) —; (730) —; (731) —; (732) —; (733) —; (734) —; (735) —; (736) —; (737) —; (738) —; (739) —; (740) —; (741) —; (742) —; (743) —; (744) —; (751) —; (752) —; (753) —; (754) —; (755) —; (756) —; (757) —; (758) —; (759) —; (760) —; (761) —; (762) —;

КАРТА-ПЛАН ТЕРРИТОРИИ

Сведения об уточняемых земельных участках

1	2	3
		(763) —; (764) —; (765) —; (766) —; (767) —; (768) —; (769) —; (770) —; (771) —; (772) —; (773) —; (774) —; (775) —; (776) —; (777) —; (778) —; (779) —; (780) —; (781) —; (782) —; (783) —; (784) —; (785) —; (786) —; (787) —; (788) —; (789) —; (790) —; (791) —; (792) —; (793) —; (794) —; (795) —;

КАРТА-ПЛАН ТЕРРИТОРИИ
Сведения об уточняемых земельных участках

1	2	3
		(796) —; (797) —; (798) —; (799) —; (800) —; (801) —; (802) —; (803) —; (804) —; (805) —; (806) —; (807) —; (808) —; (809) —; (810) —; (811) —; (812) —; (813) —; (814) —; (815) —; (817) —; (818) —; (819) —; (822) —; (823) —; (824) —; (826) —; (831) —; (832) —; (833) —; (834) —; (835) —; (836) —;

КАРТА-ПЛАН ТЕРРИТОРИИ

Сведения об уточняемых земельных участках

1	2	3
		(837) —; (838) —; (839) —; (840) —; (841) —; (842) —; (843) —; (844) —; (845) —; (846) —; (847) —; (848) —; (849) —; (850) —; (851) —; (852) —; (853) —; (854) —; (855) —; (856) —; (857) —; (858) —; (859) —; (860) —; (861) —; (862) —; (863) —; (864) —; (865) —; (866) —; (867) —; (868) —; (869) —;

КАРТА-ПЛАН ТЕРРИТОРИИ

Сведения об уточняемых земельных участках

1	2	3
		(870) —; (871) —; (872) —; (873) —; (874) —; (875) —; (876) —; (877) —; (878) —; (879) —; (880) —; (881) —; (882) —; (883) —; (884) —; (885) —; (886) —; (887) —; (888) —; (889) —; (890) —; (891) —; (892) —; (893) —; (894) —; (895) —; (896) —; (897) —; (898) —; (899) —; (900) —; (901) —; (902) —;

КАРТА-ПЛАН ТЕРРИТОРИИ

Сведения об уточняемых земельных участках

1	2	3
		(903) —; (904) —; (905) —; (906) —; (907) —; (908) —; (909) —; (910) —; (911) —; (912) —; (913) —; (914) —; (915) —; (916) —; (917) —; (918) —; (919) —; (920) —; (923) —; (924) —; (925) —; (926) —; (927) —; (929) —; (930) —; (931) —; (932) —; (933) —; (936) —; (942) —; (943) —; (944) —; (945) —;

КАРТА-ПЛАН ТЕРРИТОРИИ

Сведения об уточняемых земельных участках

1	2	3
		(946) —; (947) —; (948) —; (949) —; (950) —; (951) —; (952) —; (953) —; (954) —; (956) —; (957) —; (958) —; (959) —; (960) —; (961) —; (962) —; (963) —; (964) —; (965) —; (966) —; (970) —; (973) —; (993) —; (994) —; (995) —; (996) —; (997) —; (998) —; (999) —; (1000) —; (1001) —; (1002) —; (1003) —;

КАРТА-ПЛАН ТЕРРИТОРИИ

Сведения об уточняемых земельных участках

1	2	3
		(1004) —; (1005) —; (1009) —; (1010) —; (1011) —; (1012) —; (1013) —; (1014) —; (1015) —; (1016) —; (1017) —; (1018) —; (1019) —; (1024) —; (1026) —; (1027) —; (1028) —; (1029) —; (1030) —; (1031) —; (1032) —; (1033) —; (1034) —; (1035) —; (1036) —; (1037) —; (1038) —; (1039) —; (1040) —; (1041) —; (1042) —; (1043) —; (1044) —;

КАРТА-ПЛАН ТЕРРИТОРИИ

Сведения об уточняемых земельных участках

1	2	3
		(1045) —; (1046) —; (1047) —; (1048) —; (1049) —; (1053) —; (1054) —; (1055) —; (1062) —; (1063) —; (1064) —; (1065) —; (1066) —; (1067) —; (1068) —; (1069) —; (1070) —; (1072) —; (1073) —; (1074) —; (1075) —; (1076) —; (1077) —; (1078) —; (1079) —; (1080) —; (1081) —; (1082) —; (1083) —; (1084) —; (1085) —; (1086) —; (1087) —;

КАРТА-ПЛАН ТЕРРИТОРИИ
Сведения об уточняемых земельных участках

1	2	3
		(1088) —; (1089) —; (1090) —; (1091) —; (1092) —; (1093) —; (1094) —; (1095) —; (1096) —; (1097) —; (1098) —; (1099) —; (1100) —; (1102) —; (1103) —; (1104) —; (1105) —; (1106) —; (1107) —; (1108) —; (1109) —; (1110) —; (1111) —; (1112) —; (1113) —; (1114) —; (1115) —; (1116) —; (1117) —; (1118) —; (1119) —
4	Площадь земельного участка согласно сведениям Единого государственного реестра недвижимости (Ркад), м ²	—

КАРТА-ПЛАН ТЕРРИТОРИИ
Сведения об уточняемых земельных участках

1	2	3
5	Оценка расхождения Р и Ркад (Р – Ркад), м ²	—
6	Предельный минимальный и максимальный размеры земельного участка (Рмин и Рмакс), м ²	—
7	Кадастровый или иной номер (обозначение) здания, сооружения, объекта незавершенного строительства, расположенного на земельном участке	—
8	Иные сведения	—

1. Сведения о характерных точках границы уточняемого земельного участка с кадастровым номером 74:12:1205002:3106
Зона № —

Обозначение характерных точек границ	Существующие координаты, м		Уточненные координаты, м		Метод определения координат	Средняя квадратическа я погрешность определения координат характерной точки (M _t), м	Формулы, примененные для расчета средней квадратической погрешности определения координат характерной точки (M _t), м
	X	Y	X	Y			
1	2	3	4	5	6	7	8
—	—	—	—	—	—	—	—

2. Сведения о частях границ уточняемого земельного участка с кадастровым номером 74:12:1205002:3106

Обозначение части границ		Горизонтальное проложение (S), м	Описание прохождения части границ	Отметка о наличии земельного спора о местоположении границ земельного участка
от т.	до т.			
1	2	3	4	5
—	—	—	—	—

3. Общие сведения об уточняемом земельном участке с кадастровым номером 74:12:1205002:3106

№ п/п	Наименование характеристик земельного участка	Значение характеристики
1	2	3
1	Адрес земельного участка	—
1	Местоположение земельного участка (при отсутствии присвоенного адреса)	Местоположение установлено относительно ориентира, расположение которого относительно участка не определено. Почтовый адрес ориентира: Челябинская обл, Красноармейский р-н, в

КАРТА-ПЛАН ТЕРРИТОРИИ
Сведения об уточняемых земельных участках

1	2	3
		200 м от восточной окраины д. Круглое, южнее полевой дороги, участок №7.
	Дополнительные сведения о местоположении земельного участка	в 200 м от восточной окраины д. Круглое, южнее полевой дороги, участок №7
2	Площадь земельного участка \pm величина погрешности определения площади ($P \pm \Delta P$), м ²	— \pm —
3	Формула, примененная для расчета предельной допустимой погрешности определения площади земельного участка (ΔP), м ²	—
4	Площадь земельного участка согласно сведениям Единого государственного реестра недвижимости ($P_{\text{кад}}$), м ²	750
5	Оценка расхождения P и $P_{\text{кад}}$ ($P - P_{\text{кад}}$), м ²	—
6	Предельный минимальный и максимальный размеры земельного участка ($P_{\text{мин}}$ и $P_{\text{макс}}$), м ²	—
7	Кадастровый или иной номер (обозначение) здания, сооружения, объекта незавершенного строительства, расположенного на земельном участке	—
8	Иные сведения	—

КАРТА-ПЛАН ТЕРРИТОРИИ

**Сведения об уточняемых земельных участках, необходимые для исправления реестровых ошибок
в сведениях о местоположении их границ**

1. Сведения о характерных точках границы уточняемого земельного участка с кадастровым номером 74:08:4701027:167

Зона № —

Обозначение характерных точек границ	Существующие координаты, м		Уточненные координаты, м		Метод определения координат	Средняя квадратическая погрешность определения координат характерной точки (M_t), м	Формулы, примененные для расчета средней квадратической погрешности определения координат характерной точки (M_t), м
	X	Y	X	Y			
1	2	3	4	5	6	7	8
247	—	—	370807,90	2272976,49	—	0,10	—
246	—	—	370806,23	2272989,37	—	0,10	—
264	—	—	370800,92	2272989,10	—	0,10	—
265	—	—	370800,80	2272991,85	—	0,10	—
262	—	—	370785,39	2272991,30	—	0,10	—
263	—	—	370764,86	2272990,10	—	0,10	—
n10У	—	—	370764,32	2272976,72	Метод спутниковых геодезических измерений (определений)	0,10	$M_t = 0,1$ м
247	—	—	370807,90	2272976,49	—	0,10	—

2. Сведения о частях границ уточняемого земельного участка с кадастровым номером 74:08:4701027:167

Обозначение части границ		Горизонтальное проложение (S), м	Описание прохождения части границ	Отметка о наличии земельного спора о местоположении границ земельного участка
от т.	до т.			
1	2	3	4	5
247	246	12,99	—	—
246	264	5,32	—	—
264	265	2,75	—	—
265	262	15,42	—	—
262	263	20,57	—	—

КАРТА-ПЛАН ТЕРРИТОРИИ**Сведения об уточняемых земельных участках, необходимые для исправления реестровых ошибок
в сведениях о местоположении их границ**

263	н10У	13,39	—	—
н10У	247	43,58	—	—

3. Характеристики уточняемого земельного участка с кадастровым номером 74:08:4701027:167

№ п/п	Наименование характеристик земельного участка	Значение характеристики
1	2	3
1	Площадь земельного участка ± величина погрешности определения площади ($P \pm \Delta P$), м ²	603±8
2	Формула, примененная для расчета предельной допустимой погрешности определения площади земельного участка (ΔP), м ²	$\Delta P = 3,5 \cdot M_t \cdot \sqrt{P_{\text{ДОК}}} = 3,5 \cdot 0,10 \cdot \sqrt{550} = 8$
3	Иные сведения	—

1. Сведения о характерных точках границы уточняемого земельного участка с кадастровым номером 74:08:4701027:885

Зона № —

Обозначение характерных точек границ	Существующие координаты, м		Уточненные координаты, м		Метод определения координат	Средняя квадратическая погрешность определения координат характерной точки (M_t), м	Формулы, примененные для расчета средней квадратической погрешности определения координат характерной точки (M_t), м
	X	Y	X	Y			
1	2	3	4	5	6	7	8
—	—	—	—	—	—	—	—

2. Сведения о частях границ уточняемого земельного участка с кадастровым номером 74:08:4701027:885

Обозначение части границ		Горизонтальное проложение (S), м	Описание прохождения части границ	Отметка о наличии земельного спора о местоположении границ земельного участка
от т.	до т.			
1	2	3	4	5
—	—	—	—	—

КАРТА-ПЛАН ТЕРРИТОРИИ**Сведения об уточняемых земельных участках, необходимые для исправления реестровых ошибок
в сведениях о местоположении их границ****3. Характеристики уточняемого земельного участка с кадастровым номером 74:08:4701027:885**

№ п/п	Наименование характеристик земельного участка	Значение характеристики
1	2	3
1	Площадь земельного участка \pm величина погрешности определения площади ($P \pm \Delta P$), м ²	— \pm —
2	Формула, примененная для расчета предельной допустимой погрешности определения площади земельного участка (ΔP), м ²	—
3	Иные сведения	—

1. Сведения о характерных точках границы уточняемого земельного участка с кадастровым номером 74:08:4701027:1052

Зона № —

Обозначение характерных точек границ	Существующие координаты, м		Уточненные координаты, м		Метод определения координат	Средняя квадратическая погрешность определения координат характерной точки (M_t), м	Формулы, примененные для расчета средней квадратической погрешности определения координат характерной точки (M_t), м
	X	Y	X	Y			
1	2	3	4	5	6	7	8
—	—	—	—	—	—	—	—

2. Сведения о частях границ уточняемого земельного участка с кадастровым номером 74:08:4701027:1052

Обозначение части границ		Горизонтальное проложение (S), м	Описание прохождения части границ	Отметка о наличии земельного спора о местоположении границ земельного участка
от т.	до т.			
1	2	3	4	5
—	—	—	—	—

3. Характеристики уточняемого земельного участка с кадастровым номером 74:08:4701027:1052

№ п/п	Наименование характеристик земельного участка	Значение характеристики
1	2	3
1	Площадь земельного участка \pm величина погрешности определения площади ($P \pm \Delta P$), м ²	— \pm —

КАРТА-ПЛАН ТЕРРИТОРИИ

**Сведения об уточняемых земельных участках, необходимые для исправления реестровых ошибок
в сведениях о местоположении их границ**

1	2	3
2	Формула, примененная для расчета предельной допустимой погрешности определения площади земельного участка (ΔP), м ²	—
3	Иные сведения	—

КАРТА-ПЛАН ТЕРРИТОРИИ**Описание местоположения здания, сооружения, объекта незавершенного строительства на земельном участке**

**1. Сведения о характерных точках контура
вид объекта недвижимости (здание, сооружение, объект незавершенного строительства) здание
кадастровый номер (обозначение) 74:08:4701027:1006**

Зона № —

Номер контура	Номера характерных точек контура	Существующие			Уточненные			Метод определения координат	Средняя квадратическая погрешность определения координат характерной точки (M _t), м	Формулы, примененные для расчета средней квадратической погрешности определения координат характерной точки (M _t), м
		Координаты, м		R, м	Координаты, м		R, м			
		X	Y		X	Y				
1	2	3	4	5	6	7	8	9	10	11
—	—	—	—	—	—	—	—	—	—	—

2. Характеристики здания, сооружения, объекта незавершенного строительства с кадастровым номером (обозначением) 74:08:4701027:1006

№ п/п	Наименование характеристики	Значение характеристики
1	2	3
1	Вид объекта недвижимости	здание
2	Ранее присвоенный государственный учетный номер здания, сооружения, объекта незавершенного строительства (кадастровый, инвентарный или условный номер)	—
3	Кадастровый номер земельного участка (земельных участков), в границах которого (которых) расположено здание, сооружение, объект незавершенного строительства	—
4	Номер кадастрового квартала (кадастровых кварталов), в пределах которого (которых) расположено здание, сооружение, объект незавершенного строительства	—
5	Адрес здания, сооружения, объекта незавершенного строительства	—
	Местоположение здания, сооружения, объекта незавершенного строительства	г
	Дополнительные сведения о местоположении	—

КАРТА-ПЛАН ТЕРРИТОРИИ**Описание местоположения здания, сооружения, объекта незавершенного строительства на земельном участке**

1	2	3
6	Иные сведения	—

**1. Сведения о характерных точках контура
вид объекта недвижимости (здание, сооружение, объект незавершенного строительства) здание
кадастровый номер (обозначение) 74:08:4701027:1007**

Зона № —

Номер контура	Номера характерных точек контура	Существующие			Уточненные			Метод определения координат	Средняя квадратическая погрешность определения координат характерной точки (M_t), м	Формулы, примененные для расчета средней квадратической погрешности определения координат характерной точки (M_t), м
		Координаты, м		R, м	Координаты, м		R, м			
		X	Y		X	Y				
1	2	3	4	5	6	7	8	9	10	11
—	—	—	—	—	—	—	—	—	—	—

2. Характеристики здания, сооружения, объекта незавершенного строительства с кадастровым номером (обозначением) 74:08:4701027:1007

№ п/п	Наименование характеристики	Значение характеристики
1	2	3
1	Вид объекта недвижимости	здание
2	Ранее присвоенный государственный учетный номер здания, сооружения, объекта незавершенного строительства (кадастровый, инвентарный или условный номер)	—
3	Кадастровый номер земельного участка (земельных участков), в границах которого (которых) расположено здание, сооружение, объект незавершенного строительства	—
4	Номер кадастрового квартала (кадастровых кварталов), в пределах которого (которых) расположено здание, сооружение, объект незавершенного строительства	—
5	Адрес здания, сооружения, объекта незавершенного строительства	—

КАРТА-ПЛАН ТЕРРИТОРИИ**Описание местоположения здания, сооружения, объекта незавершенного строительства на земельном участке**

1	2	3
	Местоположение здания, сооружения, объекта незавершенного строительства	Челябинская обл., Карталинский р-н, г. Карталы, пер. Локомотивный, д. 52
	Дополнительные сведения о местоположении	—
6	Иные сведения	—

**1. Сведения о характерных точках контура
вид объекта недвижимости (здание, сооружение, объект незавершенного строительства) здание
кадастровый номер (обозначение) 74:08:4701027:1023**

Зона № —

Номер контура	Номера характерных точек контура	Существующие			Уточненные			Метод определения координат	Средняя квадратическая погрешность определения координат характерной точки (M _t), м	Формулы, примененные для расчета средней квадратической погрешности определения координат характерной точки (M _t), м
		Координаты, м		R, м	Координаты, м		R, м			
		X	Y		X	Y				
1	2	3	4	5	6	7	8	9	10	11
—	—	—	—	—	—	—	—	—	—	—

2. Характеристики здания, сооружения, объекта незавершенного строительства с кадастровым номером (обозначением) 74:08:4701027:1023

№ п/п	Наименование характеристики	Значение характеристики
1	2	3
1	Вид объекта недвижимости	здание
2	Ранее присвоенный государственный учетный номер здания, сооружения, объекта незавершенного строительства (кадастровый, инвентарный или условный номер)	—
3	Кадастровый номер земельного участка (земельных участков), в границах которого (которых) расположено здание, сооружение, объект незавершенного строительства	—

КАРТА-ПЛАН ТЕРРИТОРИИ**Описание местоположения здания, сооружения, объекта незавершенного строительства на земельном участке**

1	2	3
4	Номер кадастрового квартала (кадастровых кварталов), в пределах которого (которых) расположено здание, сооружение, объект незавершенного строительства	—
5	Адрес здания, сооружения, объекта незавершенного строительства	—
	Местоположение здания, сооружения, объекта незавершенного строительства	Челябинская обл., г. Карталы, Садоводческое товарищество "Локомотив" квартал №5, участок №174., Садоводческое товарищество "Локомотив" квартал №5, участок №174.
	Дополнительные сведения о местоположении	Садоводческое Товарищество "Локомотив" Квартал №5, Участок №174.
6	Иные сведения	—

**1. Сведения о характерных точках контура
вид объекта недвижимости (здание, сооружение, объект незавершенного строительства) здание
кадастровый номер (обозначение) 74:08:4701027:1024**

Зона № —

Номер контура	Номера характерных точек контура	Существующие			Уточненные			Метод определения координат	Средняя квадратическая погрешность определения координат характерной точки (M _t), м	Формулы, примененные для расчета средней квадратической погрешности определения координат характерной точки (M _t), м
		Координаты, м		R, м	Координаты, м		R, м			
		X	Y		X	Y				
1	2	3	4	5	6	7	8	9	10	11
—	—	—	—	—	—	—	—	—	—	—

2. Характеристики здания, сооружения, объекта незавершенного строительства с кадастровым номером (обозначением) 74:08:4701027:1024

№ п/п	Наименование характеристики	Значение характеристики
1	2	3
1	Вид объекта недвижимости	здание

КАРТА-ПЛАН ТЕРРИТОРИИ**Описание местоположения здания, сооружения, объекта незавершенного строительства на земельном участке**

1	2	3	4	5	6	7	8	9	10	11
—	—	—	—	—	—	—	—	—	—	—
2. Характеристики здания, сооружения, объекта незавершенного строительства с кадастровым номером (обозначением) 74:08:4701027:1026										
№ п/п	Наименование характеристики							Значение характеристики		
1	2							3		
1	Вид объекта недвижимости							здание		
2	Ранее присвоенный государственный учетный номер здания, сооружения, объекта незавершенного строительства (кадастровый, инвентарный или условный номер)							—		
3	Кадастровый номер земельного участка (земельных участков), в границах которого (которых) расположено здание, сооружение, объект незавершенного строительства							—		
4	Номер кадастрового квартала (кадастровых кварталов), в пределах которого (которых) расположено здание, сооружение, объект незавершенного строительства							—		
5	Адрес здания, сооружения, объекта незавершенного строительства							—		
	Местоположение здания, сооружения, объекта незавершенного строительства							Россия, Челябинская обл., г. Карталы, Садоводческое Товарищество "Локомотив" Квартал №5, Участок №180		
	Дополнительные сведения о местоположении							Садоводческое Товарищество "Локомотив" Квартал №5, Участок №180		
6	Иные сведения							—		

КАРТА-ПЛАН ТЕРРИТОРИИ**Описание местоположения здания, сооружения, объекта незавершенного строительства на земельном участке****1. Сведения о характерных точках контура
вид объекта недвижимости (здание, сооружение, объект незавершенного строительства) здание
кадастровый номер (обозначение) 74:08:4701027:1027**

Зона № —

Номер контура	Номера характерных точек контура	Существующие			Уточненные			Метод определения координат	Средняя квадратическая погрешность определения координат характерной точки (M_t), м	Формулы, примененные для расчета средней квадратической погрешности определения координат характерной точки (M_t), м
		Координаты, м		R, м	Координаты, м		R, м			
		X	Y		X	Y				
1	2	3	4	5	6	7	8	9	10	11
—	—	—	—	—	—	—	—	—	—	—

2. Характеристики здания, сооружения, объекта незавершенного строительства с кадастровым номером (обозначением) 74:08:4701027:1027

№ п/п	Наименование характеристики	Значение характеристики
1	2	3
1	Вид объекта недвижимости	здание
2	Ранее присвоенный государственный учетный номер здания, сооружения, объекта незавершенного строительства (кадастровый, инвентарный или условный номер)	—
3	Кадастровый номер земельного участка (земельных участков), в границах которого (которых) расположено здание, сооружение, объект незавершенного строительства	—
4	Номер кадастрового квартала (кадастровых кварталов), в пределах которого (которых) расположено здание, сооружение, объект незавершенного строительства	—
5	Адрес здания, сооружения, объекта незавершенного строительства	—
	Местоположение здания, сооружения, объекта незавершенного строительства	Россия, Челябинская обл., г. Карталы, Садоводческое Общество "Локомотив" Квартал №23, Участок №782
	Дополнительные сведения о местоположении	Садоводческое Общество "Локомотив" Квартал №23, Участок №782

КАРТА-ПЛАН ТЕРРИТОРИИ**Описание местоположения здания, сооружения, объекта незавершенного строительства на земельном участке**

1	2	3
6	Иные сведения	—

**1. Сведения о характерных точках контура
вид объекта недвижимости (здание, сооружение, объект незавершенного строительства) здание
кадастровый номер (обозначение) 74:08:4701027:1028**

Зона № —

Номер контура	Номера характерных точек контура	Существующие			Уточненные			Метод определения координат	Средняя квадратическая погрешность определения координат характерной точки (M_t), м	Формулы, примененные для расчета средней квадратической погрешности определения координат характерной точки (M_t), м
		Координаты, м		R, м	Координаты, м		R, м			
		X	Y		X	Y				
1	2	3	4	5	6	7	8	9	10	11
—	—	—	—	—	—	—	—	—	—	—

2. Характеристики здания, сооружения, объекта незавершенного строительства с кадастровым номером (обозначением) 74:08:4701027:1028

№ п/п	Наименование характеристики	Значение характеристики
1	2	3
1	Вид объекта недвижимости	здание
2	Ранее присвоенный государственный учетный номер здания, сооружения, объекта незавершенного строительства (кадастровый, инвентарный или условный номер)	—
3	Кадастровый номер земельного участка (земельных участков), в границах которого (которых) расположено здание, сооружение, объект незавершенного строительства	74:08:4701027:141
4	Номер кадастрового квартала (кадастровых кварталов), в пределах которого (которых) расположено здание, сооружение, объект незавершенного строительства	—
5	Адрес здания, сооружения, объекта незавершенного строительства	—

КАРТА-ПЛАН ТЕРРИТОРИИ**Описание местоположения здания, сооружения, объекта незавершенного строительства на земельном участке**

1	2	3
	Местоположение здания, сооружения, объекта незавершенного строительства	Россия, Челябинская обл., г. Каргалы, Садовое товарищество "Локомотив" Квартал №2, Участок №56
	Дополнительные сведения о местоположении	Садоводческое Товарищество "Локомотив" Квартал №2, Участок №56
6	Иные сведения	—

**1. Сведения о характерных точках контура
вид объекта недвижимости (здание, сооружение, объект незавершенного строительства) здание
кадастровый номер (обозначение) 74:08:4701027:1029**

Зона № —

Номер контура	Номера характерных точек контура	Существующие			Уточненные			Метод определения координат	Средняя квадратическая погрешность определения координат характерной точки (M_t), м	Формулы, примененные для расчета средней квадратической погрешности определения координат характерной точки (M_t), м
		Координаты, м		R, м	Координаты, м		R, м			
		X	Y		X	Y				
1	2	3	4	5	6	7	8	9	10	11
—	—	—	—	—	—	—	—	—	—	—

2. Характеристики здания, сооружения, объекта незавершенного строительства с кадастровым номером (обозначением) 74:08:4701027:1029

№ п/п	Наименование характеристики	Значение характеристики
1	2	3
1	Вид объекта недвижимости	здание
2	Ранее присвоенный государственный учетный номер здания, сооружения, объекта незавершенного строительства (кадастровый, инвентарный или условный номер)	—
3	Кадастровый номер земельного участка (земельных участков), в границах которого (которых) расположено здание, сооружение, объект незавершенного строительства	—

КАРТА-ПЛАН ТЕРРИТОРИИ**Описание местоположения здания, сооружения, объекта незавершенного строительства на земельном участке**

1	2	3
4	Номер кадастрового квартала (кадастровых кварталов), в пределах которого (которых) расположено здание, сооружение, объект незавершенного строительства	—
5	Адрес здания, сооружения, объекта незавершенного строительства	—
	Местоположение здания, сооружения, объекта незавершенного строительства	Челябинская обл., г. Карталы, Садоводческое товарищество "Локомотив" квартал №3, участок №117, Садоводческое товарищество "Локомотив" квартал №3, участок №117
	Дополнительные сведения о местоположении	Садоводческое Товарищество "Локомотив" Квартал №3, Участок №117
6	Иные сведения	—

**1. Сведения о характерных точках контура
вид объекта недвижимости (здание, сооружение, объект незавершенного строительства) здание
кадастровый номер (обозначение) 74:08:4701027:1030**

Зона № —

Номер контура	Номера характерных точек контура	Существующие			Уточненные			Метод определения координат	Средняя квадратическая погрешность определения координат характерной точки (M _t), м	Формулы, примененные для расчета средней квадратической погрешности определения координат характерной точки (M _t), м
		Координаты, м		R, м	Координаты, м		R, м			
		X	Y		X	Y				
1	2	3	4	5	6	7	8	9	10	11
—	—	—	—	—	—	—	—	—	—	—

2. Характеристики здания, сооружения, объекта незавершенного строительства с кадастровым номером (обозначением) 74:08:4701027:1030

№ п/п	Наименование характеристики	Значение характеристики
1	2	3
1	Вид объекта недвижимости	здание

КАРТА-ПЛАН ТЕРРИТОРИИ**Описание местоположения здания, сооружения, объекта незавершенного строительства на земельном участке****2. Характеристики здания, сооружения, объекта незавершенного строительства с кадастровым номером (обозначением) 74:08:4701027:1031**

№ п/п	Наименование характеристики	Значение характеристики
1	2	3
1	Вид объекта недвижимости	здание
2	Ранее присвоенный государственный учетный номер здания, сооружения, объекта незавершенного строительства (кадастровый, инвентарный или условный номер)	—
3	Кадастровый номер земельного участка (земельных участков), в границах которого (которых) расположено здание, сооружение, объект незавершенного строительства	—
4	Номер кадастрового квартала (кадастровых кварталов), в пределах которого (которых) расположено здание, сооружение, объект незавершенного строительства	—
5	Адрес здания, сооружения, объекта незавершенного строительства	—
	Местоположение здания, сооружения, объекта незавершенного строительства	Челябинская обл., г. Карталы, Садоводческое товарищество "Локомотив" квартал №3, участок №108, Садоводческое товарищество "Локомотив" квартал №3, участок №108
	Дополнительные сведения о местоположении	Садоводческое Товарищество "Локомотив" Квартал №3, Участок №108
6	Иные сведения	—

КАРТА-ПЛАН ТЕРРИТОРИИ**Описание местоположения здания, сооружения, объекта незавершенного строительства на земельном участке****1. Сведения о характерных точках контура
вид объекта недвижимости (здание, сооружение, объект незавершенного строительства) здание
кадастровый номер (обозначение) 74:08:4701027:1032**

Зона № —

Номер контура	Номера характерных точек контура	Существующие			Уточненные			Метод определения координат	Средняя квадратическая погрешность определения координат характерной точки (M_t), м	Формулы, примененные для расчета средней квадратической погрешности определения координат характерной точки (M_t), м
		Координаты, м		R, м	Координаты, м		R, м			
		X	Y		X	Y				
1	2	3	4	5	6	7	8	9	10	11
—	—	—	—	—	—	—	—	—	—	—

2. Характеристики здания, сооружения, объекта незавершенного строительства с кадастровым номером (обозначением) 74:08:4701027:1032

№ п/п	Наименование характеристики	Значение характеристики
1	2	3
1	Вид объекта недвижимости	здание
2	Ранее присвоенный государственный учетный номер здания, сооружения, объекта незавершенного строительства (кадастровый, инвентарный или условный номер)	—
3	Кадастровый номер земельного участка (земельных участков), в границах которого (которых) расположено здание, сооружение, объект незавершенного строительства	—
4	Номер кадастрового квартала (кадастровых кварталов), в пределах которого (которых) расположено здание, сооружение, объект незавершенного строительства	—
5	Адрес здания, сооружения, объекта незавершенного строительства	—
	Местоположение здания, сооружения, объекта незавершенного строительства	Челябинская обл., г. Карталы, Садоводческое общество "Локомотив", квартал №31, участок 1050, Садоводческое общество "Локомотив", квартал №31, участок 1050

КАРТА-ПЛАН ТЕРРИТОРИИ**Описание местоположения здания, сооружения, объекта незавершенного строительства на земельном участке**

1	2	3
	Дополнительные сведения о местоположении	Садоводческое Общество "Локомотив", Квартал №31, Участок 1050
6	Иные сведения	—

**1. Сведения о характерных точках контура
вид объекта недвижимости (здание, сооружение, объект незавершенного строительства) здание
кадастровый номер (обозначение) 74:08:4701027:1033**

Зона № —

Номер контура	Номера характерных точек контура	Существующие			Уточненные			Метод определения координат	Средняя квадратическая погрешность определения координат характерной точки (M_t), м	Формулы, примененные для расчета средней квадратической погрешности определения координат характерной точки (M_t), м
		Координаты, м		R, м	Координаты, м		R, м			
		X	Y		X	Y				
1	2	3	4	5	6	7	8	9	10	11
—	—	—	—	—	—	—	—	—	—	—

2. Характеристики здания, сооружения, объекта незавершенного строительства с кадастровым номером (обозначением) 74:08:4701027:1033

№ п/п	Наименование характеристики	Значение характеристики
1	2	3
1	Вид объекта недвижимости	здание
2	Ранее присвоенный государственный учетный номер здания, сооружения, объекта незавершенного строительства (кадастровый, инвентарный или условный номер)	—
3	Кадастровый номер земельного участка (земельных участков), в границах которого (которых) расположено здание, сооружение, объект незавершенного строительства	—
4	Номер кадастрового квартала (кадастровых кварталов), в пределах которого (которых) расположено здание, сооружение, объект незавершенного строительства	—
5	Адрес здания, сооружения, объекта незавершенного строительства	—

КАРТА-ПЛАН ТЕРРИТОРИИ**Описание местоположения здания, сооружения, объекта незавершенного строительства на земельном участке**

1	2	3
	Местоположение здания, сооружения, объекта незавершенного строительства	Челябинская обл., г. Карталы, Садоводческое общество "Локомотив", квартал №11, участок 393, Садоводческое общество "Локомотив", квартал №11, участок 393
	Дополнительные сведения о местоположении	Садоводческое Общество "Локомотив", Квартал №11, Участок 393
6	Иные сведения	—

**1. Сведения о характерных точках контура
вид объекта недвижимости (здание, сооружение, объект незавершенного строительства) здание
кадастровый номер (обозначение) 74:08:4701027:1034**

Зона № —

Номер контура	Номера характерных точек контура	Существующие			Уточненные			Метод определения координат	Средняя квадратическая погрешность определения координат характерной точки (M_t), м	Формулы, примененные для расчета средней квадратической погрешности определения координат характерной точки (M_t), м
		Координаты, м		R, м	Координаты, м		R, м			
		X	Y		X	Y				
1	2	3	4	5	6	7	8	9	10	11
—	—	—	—	—	—	—	—	—	—	—

2. Характеристики здания, сооружения, объекта незавершенного строительства с кадастровым номером (обозначением) 74:08:4701027:1034

№ п/п	Наименование характеристики	Значение характеристики
1	2	3
1	Вид объекта недвижимости	здание
2	Ранее присвоенный государственный учетный номер здания, сооружения, объекта незавершенного строительства (кадастровый, инвентарный или условный номер)	—
3	Кадастровый номер земельного участка (земельных участков), в границах которого (которых) расположено здание, сооружение, объект незавершенного строительства	74:08:4701027:98

КАРТА-ПЛАН ТЕРРИТОРИИ**Описание местоположения здания, сооружения, объекта незавершенного строительства на земельном участке**

1	2	3
4	Номер кадастрового квартала (кадастровых кварталов), в пределах которого (которых) расположено здание, сооружение, объект незавершенного строительства	—
5	Адрес здания, сооружения, объекта незавершенного строительства	—
	Местоположение здания, сооружения, объекта незавершенного строительства	Челябинская обл., г. Карталы, Садоводческое общество "Локомотив", квартал №13, участок 466, Садоводческое общество "Локомотив", квартал №13, участок 466
	Дополнительные сведения о местоположении	Садоводческое Общество "Локомотив", Квартал №13, Участок 466
6	Иные сведения	—

**1. Сведения о характерных точках контура
вид объекта недвижимости (здание, сооружение, объект незавершенного строительства) здание
кадастровый номер (обозначение) 74:08:4701027:1035**

Зона № —

Номер контура	Номера характерных точек контура	Существующие			Уточненные			Метод определения координат	Средняя квадратическая погрешность определения координат характерной точки (M _t), м	Формулы, примененные для расчета средней квадратической погрешности определения координат характерной точки (M _t), м
		Координаты, м		R, м	Координаты, м		R, м			
		X	Y		X	Y				
1	2	3	4	5	6	7	8	9	10	11
—	—	—	—	—	—	—	—	—	—	—

2. Характеристики здания, сооружения, объекта незавершенного строительства с кадастровым номером (обозначением) 74:08:4701027:1035

№ п/п	Наименование характеристики	Значение характеристики
1	2	3
1	Вид объекта недвижимости	здание
2	Ранее присвоенный государственный учетный номер здания, сооружения, объекта незавершенного строительства (кадастровый, инвентарный или условный номер)	—

КАРТА-ПЛАН ТЕРРИТОРИИ**Описание местоположения здания, сооружения, объекта незавершенного строительства на земельном участке**

1	2	3
3	Кадастровый номер земельного участка (земельных участков), в границах которого (которых) расположено здание, сооружение, объект незавершенного строительства	74:08:4701027:104
4	Номер кадастрового квартала (кадастровых кварталов), в пределах которого (которых) расположено здание, сооружение, объект незавершенного строительства	—
5	Адрес здания, сооружения, объекта незавершенного строительства	—
	Местоположение здания, сооружения, объекта незавершенного строительства	Челябинская обл., г. Карталы, Садоводческое общество "Локомотив" квартал №27, участок №942
	Дополнительные сведения о местоположении	Квартал №27, Участок №942
6	Иные сведения	—

**1. Сведения о характерных точках контура
вид объекта недвижимости (здание, сооружение, объект незавершенного строительства) здание
кадастровый номер (обозначение) 74:08:4701027:1036**

Зона № —

Номер контура	Номера характерных точек контура	Существующие			Уточненные			Метод определения координат	Средняя квадратическая погрешность определения координат характерной точки (M _t), м	Формулы, примененные для расчета средней квадратической погрешности определения координат характерной точки (M _t), м
		Координаты, м		R, м	Координаты, м		R, м			
		X	Y		X	Y				
1	2	3	4	5	6	7	8	9	10	11
—	—	—	—	—	—	—	—	—	—	—

2. Характеристики здания, сооружения, объекта незавершенного строительства с кадастровым номером (обозначением) 74:08:4701027:1036

№ п/п	Наименование характеристики	Значение характеристики
1	2	3
1	Вид объекта недвижимости	здание

КАРТА-ПЛАН ТЕРРИТОРИИ**Описание местоположения здания, сооружения, объекта незавершенного строительства на земельном участке**

1	2	3	4	5	6	7	8	9	10	11
—	—	—	—	—	—	—	—	—	—	—
2. Характеристики здания, сооружения, объекта незавершенного строительства с кадастровым номером (обозначением) 74:08:4701027:1038										
№ п/п	Наименование характеристики							Значение характеристики		
1	2							3		
1	Вид объекта недвижимости							здание		
2	Ранее присвоенный государственный учетный номер здания, сооружения, объекта незавершенного строительства (кадастровый, инвентарный или условный номер)							—		
3	Кадастровый номер земельного участка (земельных участков), в границах которого (которых) расположено здание, сооружение, объект незавершенного строительства							—		
4	Номер кадастрового квартала (кадастровых кварталов), в пределах которого (которых) расположено здание, сооружение, объект незавершенного строительства							—		
5	Адрес здания, сооружения, объекта незавершенного строительства							—		
	Местоположение здания, сооружения, объекта незавершенного строительства							Челябинская обл., г. Карталы, Садоводческое общество "Локомотив" квартал №7, участок №257, Садоводческое общество "Локомотив" квартал №7, участок №257		
	Дополнительные сведения о местоположении							Садоводческое Общество "Локомотив" Квартал №7, Участок №257		
6	Иные сведения							—		

КАРТА-ПЛАН ТЕРРИТОРИИ**Описание местоположения здания, сооружения, объекта незавершенного строительства на земельном участке****1. Сведения о характерных точках контура
вид объекта недвижимости (здание, сооружение, объект незавершенного строительства) здание
кадастровый номер (обозначение) 74:08:4701027:1039**

Зона № —

Номер контура	Номера характерных точек контура	Существующие			Уточненные			Метод определения координат	Средняя квадратическая погрешность определения координат характерной точки (M_t), м	Формулы, примененные для расчета средней квадратической погрешности определения координат характерной точки (M_t), м
		Координаты, м		R, м	Координаты, м		R, м			
		X	Y		X	Y				
1	2	3	4	5	6	7	8	9	10	11
—	—	—	—	—	—	—	—	—	—	—

2. Характеристики здания, сооружения, объекта незавершенного строительства с кадастровым номером (обозначением) 74:08:4701027:1039

№ п/п	Наименование характеристики	Значение характеристики
1	2	3
1	Вид объекта недвижимости	здание
2	Ранее присвоенный государственный учетный номер здания, сооружения, объекта незавершенного строительства (кадастровый, инвентарный или условный номер)	—
3	Кадастровый номер земельного участка (земельных участков), в границах которого (которых) расположено здание, сооружение, объект незавершенного строительства	—
4	Номер кадастрового квартала (кадастровых кварталов), в пределах которого (которых) расположено здание, сооружение, объект незавершенного строительства	—
5	Адрес здания, сооружения, объекта незавершенного строительства	—
	Местоположение здания, сооружения, объекта незавершенного строительства	Россия, Челябинская обл., г. Карталы, Садоводческое общество "Локомотив" квартал 6, участок 208
	Дополнительные сведения о местоположении	Садоводческое общество "Локомотив" квартал 6, участок 208

КАРТА-ПЛАН ТЕРРИТОРИИ**Описание местоположения здания, сооружения, объекта незавершенного строительства на земельном участке**

1	2	3
6	Иные сведения	—

**1. Сведения о характерных точках контура
вид объекта недвижимости (здание, сооружение, объект незавершенного строительства) здание
кадастровый номер (обозначение) 74:08:4701027:1040**

Зона № —

Номер контура	Номера характерных точек контура	Существующие			Уточненные			Метод определения координат	Средняя квадратическая погрешность определения координат характерной точки (M_t), м	Формулы, примененные для расчета средней квадратической погрешности определения координат характерной точки (M_t), м
		Координаты, м		R, м	Координаты, м		R, м			
		X	Y		X	Y				
1	2	3	4	5	6	7	8	9	10	11
—	—	—	—	—	—	—	—	—	—	—

2. Характеристики здания, сооружения, объекта незавершенного строительства с кадастровым номером (обозначением) 74:08:4701027:1040

№ п/п	Наименование характеристики	Значение характеристики
1	2	3
1	Вид объекта недвижимости	здание
2	Ранее присвоенный государственный учетный номер здания, сооружения, объекта незавершенного строительства (кадастровый, инвентарный или условный номер)	—
3	Кадастровый номер земельного участка (земельных участков), в границах которого (которых) расположено здание, сооружение, объект незавершенного строительства	—
4	Номер кадастрового квартала (кадастровых кварталов), в пределах которого (которых) расположено здание, сооружение, объект незавершенного строительства	—
5	Адрес здания, сооружения, объекта незавершенного строительства	—

КАРТА-ПЛАН ТЕРРИТОРИИ**Описание местоположения здания, сооружения, объекта незавершенного строительства на земельном участке**

1	2	3
	Местоположение здания, сооружения, объекта незавершенного строительства	Челябинская обл., г. Карталы, садоводческое общество "Локомотив", квартал 31
	Дополнительные сведения о местоположении	садоводческое общество "Локомотив", квартал 31
6	Иные сведения	—

**1. Сведения о характерных точках контура
вид объекта недвижимости (здание, сооружение, объект незавершенного строительства) здание
кадастровый номер (обозначение) 74:08:4701027:1041**

Зона № —

Номер контура	Номера характерных точек контура	Существующие			Уточненные			Метод определения координат	Средняя квадратическая погрешность определения координат характерной точки (M _t), м	Формулы, примененные для расчета средней квадратической погрешности определения координат характерной точки (M _t), м
		Координаты, м		R, м	Координаты, м		R, м			
		X	Y		X	Y				
1	2	3	4	5	6	7	8	9	10	11
—	—	—	—	—	—	—	—	—	—	—

2. Характеристики здания, сооружения, объекта незавершенного строительства с кадастровым номером (обозначением) 74:08:4701027:1041

№ п/п	Наименование характеристики	Значение характеристики
1	2	3
1	Вид объекта недвижимости	здание
2	Ранее присвоенный государственный учетный номер здания, сооружения, объекта незавершенного строительства (кадастровый, инвентарный или условный номер)	—
3	Кадастровый номер земельного участка (земельных участков), в границах которого (которых) расположено здание, сооружение, объект незавершенного строительства	—

КАРТА-ПЛАН ТЕРРИТОРИИ**Описание местоположения здания, сооружения, объекта незавершенного строительства на земельном участке**

1	2	3
4	Номер кадастрового квартала (кадастровых кварталов), в пределах которого (которых) расположено здание, сооружение, объект незавершенного строительства	—
5	Адрес здания, сооружения, объекта незавершенного строительства	—
	Местоположение здания, сооружения, объекта незавершенного строительства	Челябинская обл., г. Карталы, Садоводческое общество "Локомотив", квартал 31
	Дополнительные сведения о местоположении	квартал 31
6	Иные сведения	—

**1. Сведения о характерных точках контура
вид объекта недвижимости (здание, сооружение, объект незавершенного строительства) здание
кадастровый номер (обозначение) 74:08:4701027:1042**

Зона № —

Номер контура	Номера характерных точек контура	Существующие			Уточненные			Метод определения координат	Средняя квадратическая погрешность определения координат характерной точки (M_t), м	Формулы, примененные для расчета средней квадратической погрешности определения координат характерной точки (M_t), м
		Координаты, м		R, м	Координаты, м		R, м			
		X	Y		X	Y				
1	2	3	4	5	6	7	8	9	10	11
—	—	—	—	—	—	—	—	—	—	—

2. Характеристики здания, сооружения, объекта незавершенного строительства с кадастровым номером (обозначением) 74:08:4701027:1042

№ п/п	Наименование характеристики	Значение характеристики
1	2	3
1	Вид объекта недвижимости	здание
2	Ранее присвоенный государственный учетный номер здания, сооружения, объекта незавершенного строительства (кадастровый, инвентарный или условный номер)	—

КАРТА-ПЛАН ТЕРРИТОРИИ**Описание местоположения здания, сооружения, объекта незавершенного строительства на земельном участке**

1	2	3
3	Кадастровый номер земельного участка (земельных участков), в границах которого (которых) расположено здание, сооружение, объект незавершенного строительства	74:08:4701027:940
4	Номер кадастрового квартала (кадастровых кварталов), в пределах которого (которых) расположено здание, сооружение, объект незавершенного строительства	—
5	Адрес здания, сооружения, объекта незавершенного строительства	—
	Местоположение здания, сооружения, объекта незавершенного строительства	Челябинская обл., Карталинский р-н, г. Карталы, ул. Славы, д. 39
	Дополнительные сведения о местоположении	—
6	Иные сведения	—

**1. Сведения о характерных точках контура
вид объекта недвижимости (здание, сооружение, объект незавершенного строительства) здание
кадастровый номер (обозначение) 74:08:4701027:1045**

Зона № —

Номер контура	Номера характерных точек контура	Существующие			Уточненные			Метод определения координат	Средняя квадратическая погрешность определения координат характерной точки (M _t), м	Формулы, примененные для расчета средней квадратической погрешности определения координат характерной точки (M _t), м
		Координаты, м		R, м	Координаты, м		R, м			
		X	Y		X	Y				
1	2	3	4	5	6	7	8	9	10	11
—	—	—	—	—	—	—	—	—	—	—


2. Характеристики здания, сооружения, объекта незавершенного строительства с кадастровым номером (обозначением) 74:08:4701027:1045

№ п/п	Наименование характеристики	Значение характеристики
1	2	3
1	Вид объекта недвижимости	здание

КАРТА-ПЛАН ТЕРРИТОРИИ**Описание местоположения здания, сооружения, объекта незавершенного строительства на земельном участке**

2. Характеристики здания, сооружения, объекта незавершенного строительства с кадастровым номером (обозначением) 74:08:4701027:1050		
№ п/п	Наименование характеристики	Значение характеристики
1	2	3
1	Вид объекта недвижимости	здание
2	Ранее присвоенный государственный учетный номер здания, сооружения, объекта незавершенного строительства (кадастровый, инвентарный или условный номер)	—
3	Кадастровый номер земельного участка (земельных участков), в границах которого (которых) расположено здание, сооружение, объект незавершенного строительства	74:08:4701027:951
4	Номер кадастрового квартала (кадастровых кварталов), в пределах которого (которых) расположено здание, сооружение, объект незавершенного строительства	—
5	Адрес здания, сооружения, объекта незавершенного строительства	—
	Местоположение здания, сооружения, объекта незавершенного строительства	Челябинская область, р-н Карталинский, г Карталы, садоводческое общество "Локомотив" кв-л 31
	Дополнительные сведения о местоположении	садоводческое общество "Локомотив" кв-л 31
6	Иные сведения	—

КАРТА-ПЛАН ТЕРРИТОРИИ
Схема границ земельных участков






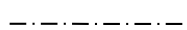

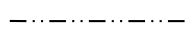




КАРТА-ПЛАН ТЕРРИТОРИИ
Схема границ земельных участков

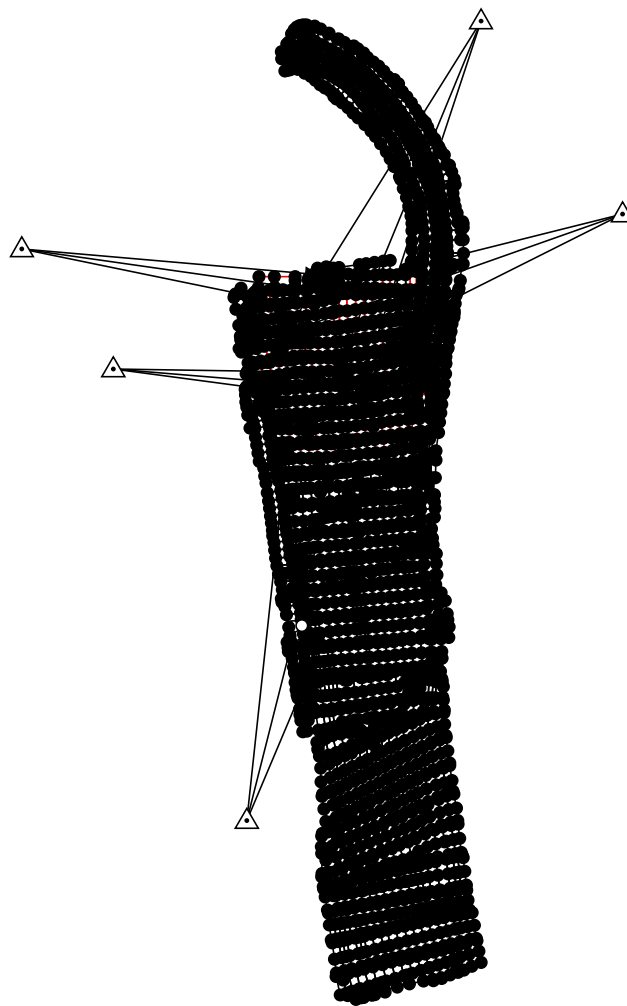
Масштаб 1: 12000

Условные обозначения приведены на отдельной странице в конце раздела.

КАРТА-ПЛАН ТЕРРИТОРИИ
Схема границ земельных участков**Условные обозначения:**

- | | |
|---|---|
|  | – существующая часть границы земельного участка, |
|  | – вновь образованная или уточненная часть границы земельного участка, |
|  | – характерная точка границы земельного участка, |
|  | – часть контура здания, сооружения, объекта незавершенного строительства, образованного проекцией существующего наземного конструктивного элемента здания, сооружения, объекта незавершенного строительства, |
|  | – часть контура здания, сооружения, объекта незавершенного строительства, образованного проекцией вновь образованного наземного конструктивного элемента здания, сооружения, объекта незавершенного строительства, |
|  | – часть контура здания, сооружения, объекта незавершенного строительства, образованного проекцией существующего надземного конструктивного элемента здания, сооружения, объекта незавершенного строительства, |
|  | – часть контура здания, сооружения, объекта незавершенного строительства, образованного проекцией вновь образованного надземного конструктивного элемента здания, сооружения, объекта незавершенного строительства, |
|  | – часть контура здания, сооружения, объекта незавершенного строительства, образованного проекцией существующего подземного конструктивного элемента здания, сооружения, объекта незавершенного строительства, |
|  | – часть контура здания, сооружения, объекта незавершенного строительства, образованного проекцией вновь образованного подземного конструктивного элемента здания, сооружения, объекта незавершенного строительства, |
|  | – характерная точка контура здания, |

КАРТА-ПЛАН ТЕРРИТОРИИ
Схема геодезических построений



















КАРТА-ПЛАН ТЕРРИТОРИИ
Схема геодезических построений

Условные обозначения приведены на отдельной странице в конце раздела.

КАРТА-ПЛАН ТЕРРИТОРИИ

Схема геодезических построений

Условные обозначения:

	– существующая часть границы земельного участка,		– вновь образованная или уточненная часть границы земельного участка,
	– характерная точка границы земельного участка,		– характерная точка контура здания,
	– часть контура здания, сооружения, объекта незавершенного строительства, образованного проекцией существующего наземного конструктивного элемента здания, сооружения, объекта незавершенного строительства,		– часть контура здания, сооружения, объекта незавершенного строительства, образованного проекцией вновь образованного наземного конструктивного элемента здания, сооружения, объекта незавершенного строительства,
	– часть контура здания, сооружения, объекта незавершенного строительства, образованного проекцией существующего надземного конструктивного элемента здания, сооружения, объекта незавершенного строительства,		– часть контура здания, сооружения, объекта незавершенного строительства, образованного проекцией вновь образованного надземного конструктивного элемента здания, сооружения, объекта незавершенного строительства,
	– часть контура здания, сооружения, объекта незавершенного строительства, образованного проекцией существующего подземного конструктивного элемента здания, сооружения, объекта незавершенного строительства,		– часть контура здания, сооружения, объекта незавершенного строительства, образованного проекцией вновь образованного подземного конструктивного элемента здания, сооружения, объекта незавершенного строительства,
	– пункт государственной геодезической сети,		– пункт опорной межевой сети,
	– направления геодезических построений при создании съемочного обоснования,		– направления геодезических построений при определении координат характерных точек границ земельного участка,
	контур здания, сооружения, объекта незавершенного строительства, размеры которого не могут быть переданы в масштабе графической части		контур сооружения, объекта незавершенного строительства, представляющий собой окружность, размеры которой не могут быть переданы в масштабе графической части